

**STANDAR PELAYANAN MINIMAL (SPM)
PERUMAHAN TAHUN 2023**

**DINAS PERUMAHAN KAWASAN
PERMUKIMAN DAN PERTANAHAN
KABUPATEN PASER**

KATA PENGANTAR

Bismillahirrohmanirrohim, Puji dan syukur kehadiran Tuhan Yang Maha Esa karena atas rahmat dan karunia-Nya pelaksanaan serta pelaporan penerapan dan pencapaian Standar Pelayanan Minimal (SPM) di Dinas Perumahan, Kawasan Permukiman dan Pertanahan Kabupaten Paser Tahun 2023 dapat dilaksanakan dan disusun dengan cukup baik.

Laporan SPM ini memuat informasi terkait penerapan dan pencapaian SPM perumahan di Kabupaten Paser, yang menjadi amanat dalam Undang-undang Nomor 23 Tahun 2014 tentang Pemerintahan Daerah dan Peraturan Pemerintah Nomor 2 Tahun 2018 tentang Standar Pelayanan Minimal. Jenis SPM yang diselenggarakan Pemerintah Daerah Kabupaten/Kota terdiri dari Bidang Kesehatan, Bidang Pendidikan, Bidang Pekerjaan Umum dan Penataan Ruang, Bidang Ketentraman, Ketertiban Umum dan Perlindungan Masyarakat serta Bidang Sosial.

Diharapkan dengan tersusunnya laporan ini dapat menjadi bahan informasi dalam pengambilan kebijakan dalam pembangunan serta menjadi bahan dalam pelaksanaan perencanaan dan penganggaran untuk penerapan dan pencapaian SPM Kabupaten Paser untuk tahun selanjutnya. Sesuai dengan visi misi Kabupaten Paser yaitu ***Menuju Kabupaten Paser Paser Maju, Adil dan Sejahtera (Paser Mas)***.

Kami menyadari bahwa penyajian informasi dalam laporan ini masih memiliki kekurangan sehingga kami harapkan agar seluruh pihak terkait berkenan memberikan informasi serta saran dan masukan untuk perbaikan dan peningkatan kinerja agar dapat bermanfaat untuk penyelenggaraan pemerintahan dimasa yang akan datang.

Tana Paser, 31 Januari 2023
Kepala Dinas Perumahan, Kawasan
Permukiman dan Pertanahan,


Hulaimi, S.Sos, M.Si

NIP. 19641228 198602 1 006

DAFTAR ISI

KATA PENGANTAR.....	i
DAFTAR ISI	ii
BAB I PENDAHULUAN	1
1.1 Latar Belakang	1
1.2 Dasar Hukum	2
1.3 Kebijakan Umum	3
BAB II PENERAPAN SPM PERUMAHAN	4
2.1 Pengumpulan Data	4
2.2 Penghitungan Kebutuhan Pemenuhan Pelayanan Dasar.....	4
2.3 Peyusunan Rencana Pemenuhan Pelayanan Dasar.....	4
2.4 Pelaksanaan Pemenuhan Dasar	4
BAB III PENCAPAIAN SPM PERUMAHAN	12
3.1 Bidang Urusan Perumahan	12
3.2 Target Capaian Oleh Daerah.....	12
3.3 Realisasi Penerapan SPM.....	14
3.4 Alokasi Anggaran.....	16
3.5 Permasalahan dan Solusi	17
BAB IV PROGRAM, KEGIATAN DAN SUB KEGIATAN	19
BAB V PENUTUP	20
LAMPIRAN	

BAB I

PENDAHULUAN

1.1 LATAR BELAKANG

Secara yuridis Pasal 18 Undang-Undang Nomor 23 Tahun 2014 tentang Pemerintahan Daerah telah mengamanatkan bahwa Pelaksanaan Pelayanan Dasar pada Urusan Pemerintahan Wajib yang berkaitan dengan Pelayanan Dasar berpedoman pada Standar Pelayanan Minimal (SPM) dilaksanakan secara bertahap dan ditetapkan oleh Pemerintah. Amanat ini telah ditindak lanjuti dengan terbitnya Peraturan Pemerintah Nomor 2 Tahun 2018 tentang Standart Pelayanan Minimal yang memuat Penerapan SPM dalam Permendagri Nomor 100 Tahun 2018 dan Standart Teknis SPM Pekerjaan Umum dan Perumahan Rakyat (PUPR) dalam Permen PUPR Nomor 29 Tahun 2018 dimana didalamnya SPM didefinisikan sebagai ketentuan tentang jenis dan mutu pelayanan dasar yang merupakan urusan wajib daerah secara minimal yang berhak diperoleh setiap warganya.

SPM disusun sebagai alat Pemerintah dan Pemerintah Daerah untuk menjamin akses dan mutu pelayanan dasar kepada masyarakat secara merata dalam rangka penyelenggaraan urusan wajib. Dalam penerapannya, SPM harus menjamin akses masyarakat untuk mendapatkan pelayanan dasar dari Pemerintahan Daerah sesuai dengan ukuran- ukuran yang ditetapkan oleh Pemerintah. Oleh karena itu, baik dalam perencanaan maupun penganggaran, wajib diperhatikan prinsip-prinsip SPM yaitu sederhana, konkrit, mudah diukur, terbuka, terjangkau dan dapat dipertanggungjawabkan serta mempunyai batas waktu pencapaian. SPM juga diposisikan untuk menjawab isu-isu krusial dalam penyelenggaraan Pemerintahan Daerah khususnya Kabupaten Paser sesuai dengan visi dan misi Kabupaten Paser yaitu ***Menuju Kabupaten Paser Paser Maju, Adil dan Sejahtera (Paser Mas)***, khususnya dalam pelayanan dasar yang bermuara pada terciptanya kesejahteraan masyarakat.

Untuk memberikan pelayanan publik secara maksimal kepada masyarakat, yang berorientasi terhadap terwujudnya pelayanan publik yang prima, maka Pemerintah Kabupaten Paser menerapkan Standar Pelayanan Minimal (SPM) dalam menyelenggarakan pelayanan dasar dengan tujuan peningkatan pelayanan prima yang secara langsung menyentuh kepentingan masyarakat umum sehingga terwujud suatu pelayanan prima menuju *Good Governance*. Penerapan SPM juga dianggap sebagai tindakan yang logis bagi Pemerintah Daerah karena:

1. Kemampuan masing-masing daerah sangat berbeda, sehingga sulit bagi Pemerintah Daerah untuk melaksanakan semua kewenangan/fungsi yang ada. Keterbatasan dana, sumber daya aparatur, kelengkapan, dan faktor lainnya membuat Pemerintah Daerah harus mampu menentukan jenis-jenis pelayanan yang minimal harus disediakan bagi masyarakat.
2. Kegiatan yang dilaksanakan Pemerintah Daerah menjadi lebih terukur yang disertai tolak ukur pencapaian kinerja yang logis dan riil akan memudahkan bagi masyarakat untuk memantau kinerja aparatnya sebagai salah satu unsur terciptanya penyelenggaraan yang baik.

Jika dilihat dalam konteks pembangunan nasional, maka percepatan penerapan SPM (Standar Pelayanan Minimal) adalah salah satu kebijakan prioritas nasional. Dalam hal ini SPM ditetapkan oleh Pemerintah dan diberlakukan untuk seluruh Pemerintahan Daerah Provinsi dan Kabupaten/kota, dimana penerapan SPM oleh Pemerintah Daerah merupakan bagian dari penyelenggaraan pelayanan dasar nasional. Dinas Perumahan, Kawasan Permukiman dan Pertanahan telah aktif untuk melaksanakan pelayanan minimal tersebut, namun ada beberapa langkah yang belum bisa dilaksanakan mengingat Kabupaten Paser tidak terletak pada jalur/daerah rawan bencana sehingga dalam menentukan lokasi potensi daerah rawan bencana yang masuk dalam Kriteria Penerapan SPM Bidang Perumahan perlu berkoordinasi dengan Dinas Teknis maupun Non Teknis terkait penetapan lokasi potensi yang menjadi rawan bencana

1.2 DASAR HUKUM

1. Undang-Undang Nomor 27 Tahun 1959 tentang Penetapan Undang-undang Darurat Nomor 3 Tahun 1953 tentang Pembentukan Daerah Tingkat II di Kalimantan sebagai Undang-undang, Dengan Ibu Kota Berkedudukan di Tanah Grogot
2. Undang-Undang Nomor 23 Tahun 2014 tentang Pemerintahan Daerah.
3. Peraturan Pemerintah Nomor 49 Tahun 2007 tentang Perubahan nama Kabupaten Pasir menjadi Kabupaten Paser Provinsi Kalimantan Timur
4. Peraturan Pemerintah Nomor 2 Tahun 2018 tentang Standar Pelayanan Minimal
5. Permen PUPR Nomor 29 Tahun 2018 Standar Teknis SPM Pekerjaan Umum dan Perumahan Rakyat.
6. Permandagri Nomor 59 Tahun 2022 tentang dan Standart Teknis SPM Pekerjaan Umum dan Perumahan Rakyat (PUPR)

1.3. KEBIJAKAN UMUM

Seiring dengan semangat Otonomi Daerah maka setiap daerah dituntut kemandiriannya untuk mempercepat laju pembangunan dan menciptakan pertumbuhan ekonomi yang lebih baik setiap tahunnya. Pertumbuhan ekonomi daerah sangat bergantung dari berhasilnya pergerakan seluruh sektor ekonomi dalam mempercepat laju pembangunan. Pada Rencana Pembangunan Jangka Menengah Daerah (RPJMD) Kabupaten Paser Tahun 2021-2026 memberikan gambaran kondisi ekonomi daerah, tantangan dan prospek perekonomian daerah Tahun 2021-2026 serta arah kebijakan ekonomi. Di setiap unit kerja di daerah (Perangkat Daerah, Dinas dan Badan) dalam menjalankan fungsi dan tugas-tugasnya sudah diberikan koridor berupa TUSI (Tugas dan Fungsi) yang menggambarkan cakupan kegiatan yang harus dijalankan dengan pendanaan yang tertuang dalam APBD.

Adapun arah kebijakan yang digunakan sebagai dasar pengembangan program dan kegiatan Dinas Perumahan Kawasan Permukiman dan Pertanahan Kabupaten Paser sebagai berikut :

1. Pendataan penyediaan dan Rehabilitasi Rumah Korban Bencana atau Relokasi Program/Kabupaten
2. Pembangunan dan Rehabilitasi Rumah Korban Bencana atau Relokasi Program Kabupaten/Kota

Kegiatan SPM bukan merupakan kegiatan yang terpisah dari Tugas dan Fungsi dari unit kerja tetapi merupakan bagian dari program dan kegiatan dari satu unit kerja yang akan dibiayai oleh APBD. Dengan demikian, tiap jenis pelayanan dasar di tiap bidang SPM menjadi satu atau menjadi bagian dari program atau kegiatan unit kerja (Perangkat Daerah) di daerah.

Tidak semua program kegiatan menjadi kegiatan pelayanan yang termasuk dalam SPM. Hanya beberapa kegiatan pokok saja yang merupakan pelayanan dasar yang wajib diberikan sesuai tugas dan fungsi dari cakupan kegiatan masing-masing Unit Kerja.

BAB II

PENERAPAN SPM PERUMAHAN

2.1 Pengumpulan Data

Pengumpulan data SPM Jumlah Rumah yang terkena bencana diambil dari Data SPM tahun sebelumnya yang belum tertangani dan Data hasil Identifikasi Rumah yang terkena Bencana berdasarkan Surat permohonan dari Kelurahan/Desa yang masuk ke Dinas Perumahan Kawasan Permukiman dan Pertanahan Kabupaten Paser Tahun Anggaran 2022.

2.2 Penghitungan Kebutuhan Pemenuhan Pelayanan Dasar

Penghitungan kebutuhan pemenuhan pelayanan dasar di peroleh dari jumlah warga terkena bencana yang masuk dalam Baseline Data SPM Perumahan tahun 2018 sampai dengan tahun 2022 yang telah tertangani baik itu dari dana APBD Kabupaten Paser, Pihak Swasta ataupun dari Swadaya Mandiri dari masyarakat itu sendiri dan yang belum tertangani serta adanya data ganda dan tidak ada ahli waris.

2.3 Penyusunan Rencana Pemenuhan Pelayanan Dasar

Penyusunan rencana pemenuhan Pelayanan Dasar yang dimuat dalam dokumen RPJMD, RKPD dan RENSTRA, juga memperhatikan proyeksi pertumbuhan warga negara, sumber daya, dan kemampuan Daerah dalam melaksanakan pemenuhan pelayanan dasar.

2.4 Pelaksanaan Pemenuhan Pelayanan Dasar

Dalam pelaksanaan pemenuhan pelayanan Dasar Dinas Perumahan Kawasan Permukiman dan Pertanahan Kabupaten Paser telah melakukan kegiatan sesuai dengan Target Pemenuhan SPM dan adapun penanganan lainnya yang bersumber dari Belanja Tidak Terduga (BTT) dari Pemerintah Kabupaten Kabupaten Paser.

**FORM 4.A.6 PENGUMPULAN DATA RUMAH YANG TERKENA BENCANA KABUPATEN/KOTA
PENYEDIAAN DAN REHABILITASI RUMAH YANG LAYAK HUNI BAGI KORBAN BENCANA**

KABUPATEN/KOTA : PASER

NO.	JENIS BENCANA	TAHUN TERJADINYA BENCANA	KECAMATAN	KELURAHAN / DESA	JUMLAH RUMAH RUSAK	TINGKAT KERUSAKAN RUMAH			STATUS KEPEMILIKAN RUMAH		
						RUSAK RINGAN	RUSAK SEDANG	RUSAK BERAT	MILIK	SEWA	LAINNYA
1	2	3	4	5	6	7	8	9	10	11	12
1	Angin Puting Belang	2018	Long Iku	Desa Muara Adang	1	-	-	1	1	-	-
2	Angin Puting Belang	2018	Long Iku	Desa Muara Adang	1	-	-	1	1	-	-
3	Angin Puting Belang	2018	Long Iku	Desa Muara Adang	1	-	-	1	1	-	-
4	Angin Puting Belang	2018	Long Iku	Desa Muara Adang	1	-	-	1	1	-	-
5	Angin Puting Belang	2018	Long Iku	Desa Muara Adang	1	-	-	1	1	-	-
6	Angin Puting Belang	2018	Long Iku	Desa Muara Adang	1	-	-	1	1	-	-
7	Angin Puting Belang	2018	Long Iku	Desa Muara Adang	1	-	-	1	1	-	-
8	Angin Puting Belang	2018	Tanjung Harapan	Desa Labuang Kello	1	-	-	1	1	-	-
9	Angin Puting Belang	2018	Tanjung Harapan	Desa Labuang Kello	1	-	-	1	1	-	-
10	Angin Puting Belang	2018	Tanjung Harapan	Desa Labuang Kello	1	-	-	1	1	-	-
11	Angin Puting Belang	2021	Long Iku	Desa Pat	1	-	-	1	1	-	-
12	Angin Puting Belang	2021	Tanah Grogot	Desa Padang Pengrapat	1	-	-	1	1	-	-
13	Longcor	2021	Muara Komam	Desa Batu Butok	1	-	-	1	1	-	-
14	Angin Puting Belang	2021	Tanah Grogot	Desa Tepian Batang	1	-	1	-	1	-	-
15	Angin Puting Belang	2022	Long Iku	Desa Krayan Jaya	1	-	-	1	1	-	-
16	Angin Puting Belang	2018	Tanah Grogot	Pandang Pengrapat	1	-	-	1	1	-	-
17	Angin Kencang	2018	Long Iku	Keharahan Long Iku	1	-	-	1	1	-	-
18	Angin Kencang	2018	Long Iku	Keharahan Long Iku	1	-	-	1	1	-	-
19	Angin Puting Belang	2018	Long Iku	Muara Adang	1	-	-	1	1	-	-
20	Angin Kencang	2019	Long Iku	Keharahan Long Iku	1	-	-	1	1	-	-
21	Angin Puting Belang	2020	Pacer Belengkong	Suatang Kerbau	1	-	-	1	1	-	-
22	Angin Puting Belang	2020	Muara Samu	Pantau Atas	1	-	-	1	1	-	-
23	Angin Puting Belang	2020	Muara Samu	Pantau Atas	1	-	-	1	1	-	-
24	Angin Puting Belang	2020	Muara Samu	Pantau Atas	1	-	1	-	1	-	-
25	Angin Puting Belang	2020	Long Iku	Pat	1	-	-	1	1	-	-
26	Angin Puting Belang	2020	Long Iku	Pat	1	-	-	1	1	-	-

NO.	JENIS BENCANA	TAHUN TERJADINYA BENCANA	KECAMATAN	KELURAHAN/ DESA	JUMLAH RUMAH RUSAK	TINGKAT KERUSAKAN RUMAH				STATUS KEPEMILIKAN RUMAH		
						RUSAK RINGAN	RUSAK SEDANG	RUSAK BERAT	RUSAK RUMAH	MILIK	SEWA	LAINNYA
1	2	3	4	5	6	7	8	9	10	11	12	
27	Angin Puting Beliung	2020	Long Ilic	Pak	1	-	-	1	1	-	-	
28	Angin Puting Beliung	2020	Long Ilic	Tajur	1	-	1	-	1	-	-	
29	Angin Puting Beliung	2020	Long Ilic	Tajur	1	-	1	-	1	-	-	
30	Angin Puting Beliung	2020	Long Ilic	Krayan Madmur	1	-	1	-	1	-	-	
31	Angin Puting Beliung	2021	Tanah Grogot	Padang Pengrapat	1	-	1	-	1	-	-	
32	Angin Puting Beliung	2021	Tanah Grogot	Padang Pengrapat	1	-	1	-	1	-	-	
33	Angin Puting Beliung	2021	Tanah Grogot	Padang Pengrapat	1	-	1	-	1	-	-	
34	Angin Puting Beliung	2018	Batu Sopang	Songka	1	-	-	1	1	-	-	
35	Angin Kencang	2019	Long Ilic	Kelurahan Long Ilic	1	-	-	1	1	-	-	
36	Angin Puting Beliung	2021	Tanah Grogot	Padang Pengrapat	1	-	1	-	1	-	-	
37	Angin Puting Beliung	2021	Tanah Grogot	Padang Pengrapat	1	-	1	-	1	-	-	
38	Angin Puting Beliung	2021	Tanah Grogot	Padang Pengrapat	1	-	1	-	1	-	-	
39	Angin Puting Beliung	2021	Tanah Grogot	Padang Pengrapat	1	1	-	-	1	-	-	
40	Angin Puting Beliung	2021	Tanah Grogot	Padang Pengrapat	1	1	-	-	1	-	-	
41	Angin Puting Beliung	2021	Tanah Grogot	Padang Pengrapat	1	1	-	-	1	-	-	
42	Angin Puting Beliung	2021	Tanah Grogot	Padang Pengrapat	1	1	-	-	1	-	-	
43	Angin Puting Beliung	2021	Tanah Grogot	Padang Pengrapat	1	1	-	-	1	-	-	
44	Angin Puting Beliung	2019	Tanah Grogot	Padang Pengrapat	1	-	-	1	1	-	-	
45	Tertimpa Pohon	2018	Tanah Grogot	Serakben	1	-	-	1	1	-	-	
46	Angin Kencang	2018	Tanah Grogot	Serakben	1	-	-	1	1	-	-	
47	Tertimpa Pohon	2018	Tanjung Harapan	Tanjung Aru	1	-	-	1	1	-	-	
48	Angin Kencang	2018	Long Ilic	Sawit Jaya	1	-	-	1	1	-	-	
49	Angin Kencang	2018	Long Ilic	Kelurahan Long Ilic	1	-	-	1	1	-	-	
50	Angin Kencang	2018	Long Ilic	Tajur	1	-	-	1	1	-	-	
51	Angin Kencang	2019	Batu Engau	Batu Engau	1	-	-	1	1	-	-	
52	Angin Kencang	2022	Tanjung Harapan	Desa Lori	1	1	-	-	1	-	-	
53	Angin Kencang	2022	Tanjung Harapan	Desa Lori	1	1	-	-	1	-	-	
54	Angin Kencang	2022	Tanjung Harapan	Desa Lori	1	-	1	-	1	-	-	
55	Angin Kencang	2022	Tanjung Harapan	Desa Lori	1	-	1	-	1	-	-	
56	Angin Kencang	2022	Tanjung Harapan	Desa Lori	1	-	1	-	1	-	-	

NO.	JENIS BENCANA	TAHUN TERJADINYA BENCANA	KECAMATAN	KELURAHAN / DESA	JUMLAH RUMAH RUSAK	TINGKAT KERUSAKAN RUMAH			STATUS KEPEMILIKAN RUMAH		
						RUSAK RINGAN	RUSAK SEDANG	RUSAK BERAT	MILIK	SEWA	LAINNYA
1	2	3	4	5	6	7	8	9	10	11	12
57	Angin Kencang	2022	Tanjung Harapan	Desa Lori	1	.	.	1	1	.	.
58	Angin Kencang	2022	Tanjung Harapan	Desa Lori	1	.	.	1	1	.	.
JUMLAH						7	14	37	58	0	0

FORM 4.C.2 RENCANA PEMENUHAN RUMAH LAYAK HUNI BAGI MASYARAKAT YANG TERKENA BENCANA
KABUPATEN/KOTA : PASER

NO.	KEGIATAN LAYANAN	JUMLAH RUMAH TANGGA	KEBUTUHAN BIAYA	SUMBER PEMBIAYAAN											
				TAHUN KE-1 (2022)			TAHUN KE 2 (2023)			TAHUN KE 3 (2024)					
				ABPD	DAK	LAINNYA	ABPD	DAK	LAINNYA	ABPD	DAK	LAINNYA			
1	2	3	4	5	6	7	8	9	10	11	12	13			
1	Rehabilitasi	37	1.303.254.400	13	.	7	8	.	.	16	.	.			
2	Pembangunan kembali	27	1.760.521.538	7	.	.	4	.	.	16	.	.			
	Penyelesaian rumah rusak rehabilitasi														
3	a. Pengadaan bahan					
	b. Pembangunan baru					
4	Bantuan akses rumah sewa layak huni bagi korban bencana					
Jumlah *)		64	3.083.775.938	20	.	7	12	.	.	32	.	.			

BAB III

PENCAPAIAN SPM PERUMAHAN

3.1 Bidang Urusan Perumahan

a. Jenis Pelayanan Dasar

Jenis pelayanan dasar yang telah ditetapkan SPM Perumahan terdiri dari dua jenis layanan sesuai dengan permen PUPR Nomor 29 tahun 2018.

1. Penyediaan dan Rehabilitasi Rumah Layak Huni Bagi Korban bencana
2. Fasilitasi Penyediaan Rumah Layak Huni Bagi Masyarakat yang terkena relokasi Program Pemerintah

b. Alokasi Anggaran

Jumlah anggaran untuk pelayanan SPM perumahan sendiri untuk tahun 2022 sebesar Rp. 1.202.691.638,00. dimana bersumber dari APBD 2022.

Untuk rinciannya sebagai berikut :

- 1) Pendataan dan Verifikasi Penerima Rumah Bagi Korban Bencana Alam atau Terkena Relokasi Program Kabupaten/Kota sebesar Rp. 101.075.700,00.
- 2) Rehabilitasi Rumah Bagi Korban Bencana sebesar Rp. 491.564.000,00.
- 3) Pembangunan Rumah Bagi Korban Bencana sebesar Rp. 610.051.938,00.

e. Dukungan Personil

Personil yang melaksanakan adalah Pegawai Bidang Perumahan Dinas Perumahan, Kawasan Permukiman dan Pertanahan Kabupaten Paser dan Pejabat fungsional.

Tabel 1. Tabel Personil

No	Jabatan	Jumlah (Orang)
1	Eselon III	1
2	Jabatan Fungsional Penata Kelola Bangunan Gedung dan Kawasan Permukiman Ahli Muda	1
3	Jabatan Fungsional Penata Kelola Perumahan Ahli Muda	1
4	Golongan III	4

3.2 Target Capaian Oleh Daerah

Visi daerah Kabupaten Paser adalah Menuju Kabupaten Paser Maju, Adil dan Sejahtera (Paser Mas). Guna mewujudkan visi Kabupaten Paser sebagai Kabupaten Paser yang semakin maju, mandiri, sejahtera dan berkeadilan diperlukan adanya misi sebagai perwujudan dari deniabaran visi. Adapun misi

pembangunan yang akan dilaksanakan oleh Pemerintah Kabupaten Paser adalah :

1. Mewujudkan Perekonomian Daerah yang Mandiri dan berdaya saing.
2. Meningkatkan tata kelola pemerintahan yang efektif dan efisien melalui pemerintahan yang profesional, partisipatif dan transparan.
3. Mengurangi ketimpangan antar wilayah melalui peningkatan aksesibilitas infrastruktur yang berwawasan Lingkungan dan berkelanjutan.
4. Meningkatkan kualitas Sumber Daya Manusia yang berdaya saing.

Oleh karena itu Pemerintah Kabupaten Paser berkomitmen untuk menyelesaikan tujuan pembangunan daerah dan sasaran pembangunan daerah diatas dengan menetapkan dan menyusun Target penerapan SPM Bidang Perumahan. Target capaian SPM adalah target yang ditetapkan oleh OPD dalam mencapai selama kurun waktu tertentu, termasuk perhitungan pembiayaannya, dan membandingkannya dengan pencapaian SPM. Target pencapaian pelayanan dasar bidang urusan perumahan rakyat tergambar pada table berikut :

Tabel 2. Target Capaian Penerapan SPM Bidang Perumahan Kabupaten Paser Tahun 2022

NO.	KEGIATAN LAYANAN	JUMLAH RUMAH TANGGA	KEBUTUHAN BIAYA	SUMBER PEMBIAYAAN								
				TAHUN KE-1 (2022)			TAHUN KE 2 (2023)			TAHUN KE 3 (2024)		
				AP BD	DAK	LAINNYA	AP BD	DAK	LAINNYA	AP BD	DAK	LAINNYA
1	2	3	4	5	6	7	8	9	10	11	12	13
1	Rehabilitasi	37	1.323.254.400,00.	13	-	7	8	-	-	16	-	-
2	Pembangunan kembali	27	1.760.521.538,00.	7	-	-	4	-	-	16	-	-
3	Penyediaan rumah relokasi											
	a. Pengadaan lahan			-	-	-	-	-	-	-	-	-
	b. Pembangunan baru			-	-	-	-	-	-	-	-	-
4	Bantuan akses rumah sewa layak huni bagi korban bencana			-	-	-	-	-	-	-	-	-
Jumlah *)		64	3.083.775.938,00.	20	-	7	12	-	-	32	-	-

Untuk Target SPM Perumahan Dinas Perumahan Kawasan Permukiman dan Pertanahan saat ini sedang mempersiapkan data dimana pada tahun 2022 dihitung **target** masyarakat yang akan dilayani berdasarkan Berita Acara Capaian SPM Perumahan Rakyat Tahun 2021, Pemantauan Penerapan SPM Tahun 2022 dan Pengintegrasian SPM Perumahan Rakyat Tahun 2023, Tanggal 19 Juli 2022 (surat terlampir) .

Tabel 3. Tabel Target Capaian SPM Oleh Daerah Berdasarkan Berita Acara Hasil DESK

No	Jenis Pelayanan Dasar	Indikator Capaian	Target (Unit)	%
1	Pendataan dan Verifikasi Penerima Rumah Bagi Korban Bencana Alam atau Terkena Relokasi Program Kabupaten/Kota	Jumlah Dokumen Pendataan dan Verifikasi Penerima Rumah Bagi Korban Bencana	1 Dokumen	100
2	Penyediaan Pembangunan dan rehabilitasi rumah yang layak huni bagi korban bencana kabupaten / kota	Jumlah Warga Negara korban bencana yang memperoleh rumah layak huni pada tahun berjalan.	15	100
3	Fasilitasi penyediaan rumah yang layak huni bagi masyarakat yang terkena relokasi program Pemerintah Daerah kabupaten / kota	Jumlah Warga Negara yang terkena relokasi akibat program Pemerintah Daerah kabupaten / kota yang memperoleh fasilitasi penyediaan rumah yang layak huni.	0	0

3.3 Realisasi Penerapan SPM

Realisasi pencapaian SPM bidang Perumahan Rakyat Kabupaten Paser Tahun 2022 sebagai berikut :

Tabel 4. Penganggaran Penerapan SPM Bidang Perumahan Kabupaten Paser Tahun 2022

No.	Kegiatan Layanan	Program/Kegiatan /Sub Kegiatan	Indikator	Target	Kebutuhan Biaya (Rp)
1	Pendataan	Sub Kegiatan Pendataan dan Verifikasi Penerima Rumah Bagi Korban Bencana Alam atau Terkena Relokasi Program Kabupaten/Kota	Jumlah Dokumen Pendataan dan Verifikasi Penerima Rumah Bagi Korban Bencana	1 Dokumen	101.075.700,00.
2	Rehabilitasi	Sub Kegiatan Rehabilitasi Rumah Bagi Korban Bencana	Jumlah Rumah yang di Rehabilitasi Akibat	8 Unit	491.564.000,00.

No.	Kegiatan Layanan	Program/Kegiatan /Sub Kegiatan	Indikator	Target	Kebutuhan Biaya (Rp)
3	Pembangunan	Sub Kegiatan Pembangunan Rumah Bagi Korban Bencana	Jumlah Rumah yang di Bangun Akibat Bencana	7 Unit	610.051.938,00.
4	Penyediaan Rumah Relokasi	-	-	-	-
	a. Pengadaan Lahan	-	-	-	-
	b. Pembangunan Baru	-	-	-	-
5.	Bantuan Akses Rumah Sewa Layak Huni Bagi Korban Bencana	-	-	-	-
			JUMLAH		1.202.691.639,00

Tabel 5. Tabel Realisasi Penerapan SPM

No	Jenis Pelayanan Dasar	Indikator Capaian	Target (Unit)	Realisasi	%
1	Pendataan dan Verifikasi Penerima Rumah Bagi Korban Bencana Alam atau Terkena Relokasi Program Kabupaten/Kota	Jumlah Dokumen Pendataan dan Verifikasi Penerima Rumah Bagi Korban Bencana	1 Dokumen	1 Dokumen	100
2	Penyediaan Pembangunan dan Rehabilitasi rumah yang layak huni bagi korban bencana kabupaten / kota	Jumlah Warga Negara korban bencana yang memperoleh rumah layak huni pada tahun berjalan.	15	15	100
3	Fasilitasi penyediaan rumah yang layak huni bagi masyarakat yang terkena relokasi program Pemerintah Daerah kabupaten / kota	Jumlah Warga Negara yang terkena relokasi akibat program Pemerintah Daerah kabupaten / kota yang memperoleh fasilitasi penyediaan rumah yang layak huni.	0	0	0

Pada Tahun 2022 masih berfokus memenuhi penanganan terhadap kejadian bencana baseline data tahun 2018-2021 serta kejadian bencana yang terjadi pada tahun 2022 sebanyak 1(satu) unit serta penanganan bencana melalui Belanja Tidak Terduga (BTT) sebanyak 7 (tujuh) unit (seperti pada tabel diatas). Target unit pada

tahun 2022 berjumlah 15 (lima belas) unit dengan rincian 7 (tujuh) unit Pembangunan Rumah Bagi Korban Bencana dan 8 (delapan) unit. Dari baseline data SPM Perumahan yang ada (baseline data 2018-2021) terdapat rumah yang masuk dalam data SPM Perumahan 2021 sudah dilaksanakan secara mandiri oleh warganya dan bantuan rumah dari pihak Swasta (Rumah ASAP PAMA) berdasarkan hasil Verifikasi Faktual Lapangan (data Terlampir).

Berdasarkan Rencana Aksi Daerah Penerapan SPM 2022-2026 untuk Tahun Anggaran 2023 Pemerintah Kabupaten Paser mengantisipasi kejadian bencana yang berdampak pada rumah sebanyak 12 (dua belas) unit dengan Rincian Kegiatan Rehabilitasi Rumah akibat Bencana sebanyak 8 (delapan) unit, Kegiatan Pembangunan Rumah terdampak Bencana sebanyak 4 (empat) unit. Dalam pelaksanaannya berdasarkan kejadian bencana dan surat permohonan dari Kelurahan/Desa. Untuk Kegiatan Pendataan dan Verifikasi Penerima Rumah Bagi Korban Bencana Alam atau Terkena Relokasi Program Kabupaten/Kota sebanyak 1 (satu) Dokumen.

Kegiatan Fasilitasi penyediaan Rumah Layak Huni bagi Masyarakat yang terkena Relokasi Program Pemerintah, tidak terlaksana pada Dinas Perumahan, Kawasan Permukiman dan Pertanahan hal ini dikarenakan tidak adanya kegiatan Pelaksanaan Pembangunan Pemerintah yang berdampak pada relokasi pada tahun 2022 sehingga jumlah rumah tangga penerima fasilitasi penggantian hak atas penguasaan tanah dan atau bangunan, rumah tangga penerima subsidi uang sewa, rumah tangga penerima penyediaan rumah layak huni adalah tidak ada (nol).

Pendataan jumlah total rumah tangga terkena relokasi program Pemerintah Daerah yang memenuhi kriteria penerima pelayanan penerima penyediaan rumah layak huni sudah dilaksanakan, namun tidak ada relokasi masyarakat terkena pelaksanaan pembangunan dari Program Pemerintah Daerah Kabupaten/Kota, tidak ada relokasi untuk lokasi yang berpotensi dapat menimbulkan bahaya, dan tidak ada relokasi untuk perumahan pada lahan bukan fungsi permukiman pada tahun 2022, sedangkan untuk tahun 2023 juga belum ada rencana pelaksanaan pembangunan pada program pemerintah yang berdampak pada relokasi rumah, hal ini disebabkan karena fokus pembangunan Daerah lebih terpusat pada lahan pemerintah yang sudah ada untuk ditingkatkan sehingga tidak terjadi relokasi rumah penduduk di tahun 2022.

3.4 Alokasi Anggaran

Sebagai upaya penerapan dan pemenuhan SPM Kabupaten Paser Bidang Perumahan, maka Pemerintah Kabupaten Paser mengalokasikan Anggaran melalui Dinas Perumahan, Kawasan Permukiman dan Pertanahan Kabupaten Paser, yakni sebagai berikut:

Tabel 6. Tabel Alokasi Anggaran

No.	Kegiatan Layanan	Program/Kegiatan /Sub Kegiatan	Indikator	Target	Kebutuhan Biaya (Rp)
1	Pendataan	Sub Kegiatan Pendataan dan Verifikasi Penerima Rumah Bagi Korban Bencana Alam atau Terkena Relokasi Program Kabupaten/Kota	Jumlah Dokumen Pendataan dan Verifikasi Penerima Rumah Bagi Korban Bencana	1 Dokumen	101.075.700,00.
2	Rehabilitasi	Sub Kegiatan Rehabilitasi Rumah Bagi Korban Bencana	Jumlah Rumah yang di Rehabilitasi Akibat Bencana	8 Unit	491.564.000,00.
3	Pembangunan	Sub Kegiatan Pembangunan Rumah Bagi Korban Bencana	Jumlah Rumah yang di Bangun Akibat Bencana	7 Unit	610.051.938,00.
4	Penyediaan Rumah Relokasi	-	-	-	-
	a. Pengadaan Lahan	-	-	-	-
	b. Pembangunan Baru	-	-	-	-
5.	Bantuan Akses Rumah Sewa Layak Huni Bagi Korban Bencana	-	-	-	-
			JUMLAH		1.202.691.639,00

3.5 Permasalahan dan Solusi

Permasalahan :

- 1) Tidak adanya SK penetapan Korban Bencana oleh kepala Daerah
- 2) Data Baseline rumah terdampak bencana tidak Statis akan tetapi menjadi Dinamis mengingat bencana tidak dapat diprediksi kapan dan dimana. Serta tingkat urgensi dalam penangannya pada waktu kejadian.
- 3) Adanya Penambahan Baseline Rumah Terdampak Bencana pada tahun 2022.
- 4) Kabupaten Paser tidak masuk dalam jalur bencana seperti pada Pulau Jawa, Bali dan Sumatera, sehingga perlunya koordinasi yang melibatkan semua sector dalam penetapan daerah yang berpotensi adanya bencana alam (*yang masuk dalam kriteria SPM*).

- 5) Pemahaman dan Kordinasi instansi terkait tentang pelayanan SPM perumahan.
- 6) Kurangnya Sosialisasi akan Kriteria Bencana Alam yang masuk dalam tuisi Bidang Perumahan
- 7) Masih banyaknya Kebakaran Hunian/Rumah yang dianggap bencana alam dan diusulkan ke Dinas Perumahan, Kawasan Permukiman dan Pertanahan Kabupaten Paser.
- 8) Adanya perbedaan presepsi definisi Bencana yang masuk dalam kriteria SPM
- 9) Adanya perbedaan Lokasi wilayah yang terkena bencana alam, mengingat Masyarakat Kabupaten Paser Sebagian masih menempati daerah pesisir sehingga anggaran yang diperuntukan dalam rehabilitasi maupun Pembangunan baru rumah bagi korban bencana alam sangat kurang dalam pelaksanaannya. Hal ini karena khusus di daerah pesisir rumah yang digunakan pada umumnya masih menggunakan tiang tongkat (kayu bulat)

Solusi :

- 1) Penganggaran untuk pendataan lokasi rawan bencana atau daerah yang berpotensi menjadi daerah rawan bencana
- 2) Akan dilakukan upadate data Baseline, karena tidak menutup kemungkinan seiring berjalannya waktu masyarakat akan secara swadaya dalam membangun Kembali atau merehab rumah hunian
- 3) Akan berkoordinasi dengan Dinas terkait dalam penetapan daerah rawan bencana atau daerah yang memiliki potensi menjadi daerah bencana
- 4) Melakukan Sosialisasi Ke Tingkat Kelurahan/Desa tentang kriteria yang masuk dalam SPM

BAB IV
PROGRAM, KEGIATAN DAN SUB KEGIATAN

Program dan kegiatan yang terkait dengan penerapan dan pencapaian SPM Bidang Perumahan Kabupaten Paser sebagai berikut :

Tabel 6. Program, Kegiatan dan Sub Kegiatan Penerapan SPM Bidang Perumahan Kab. Paser Tahun 2022

No.	Program	Kegiatan	Sub Kegiatan
1	Pengembangan Perumahan	Pendataan Penyediaan dan Rehabilitasi Rumah Bagi Korban Bencana atau Relokasi Program Kabupaten/Kota	Pendataan dan Verifikasi Penerima Rumah Bagi Korban Bencana Alam atau Terkena Relokasi Program Kabupaten/Kota
		Pembangunan dan Rehabilitasi Rumah Korban Bencana Atau Relokasi Program Kabupaten/Kota	Rehabilitasi Rumah Bagi Korban Bencana
			Pembangunan Rumah Bagi Korban Bencana

BAB V
PENUTUP

Demikian laporan ini disampaikan untuk menjadi bahan evaluasi dalam pencapaian target Standar Pelayanan Minimal (SPM) Perumahan dan sebagai bahan acuan dalam penyusunan dan pengambilan kebijakan/strategi khususnya dibidang pelayanan publik.

Selain itu, laporan ini dapat dijadikan bahan perbandingan dalam pelaksanaan program dan kegiatan sehingga target pencapaian Standar Pelayanan Minimal (SPM) dapat terwujud secara maksimal.

LAMPIRAN



BERITA ACARA

**CAPAIAN SPM PERUMAHAN RAKYAT TAHUN 2021, PEMANTAUAN PENERAPAN SPM
TAHUN 2022, DAN PENGINTEGRASIAN SPM PERUMAHAN RAKYAT TAHUN 2023**

Pada hari ini, Selasa tanggal 19, bulan Juli Tahun 2022 telah dilaksanakan Desk Capaian SPM Perumahan Rakyat Tahun 2021, Pemantauan Penerapan SPM Tahun 2022, dan Pengintegrasian SPM Perumahan Rakyat Tahun 2023 bersama pemerintah daerah Kabupaten Paser dengan rincian pembahasan sebagai berikut:


1. Pemda **tidak memiliki*** SK Kebencanaan dalam jangka tahun anggaran 2020-2022
2. Berdasarkan hasil desk, pemerintah Kabupaten Paser melaporkan bahwa capaian SPM Perumahan Rakyat Tahun 2021 dengan rincian:
 - a. layanan 1: Penyediaan dan rehabilitasi rumah korban bencana sebesar 100%; dan *(diisi % atau Not Available, Not Available jika tidak ada SK bencana) 13 Unit*
 - b. layanan 2: Fasilitasi penyediaan rumah bagi masyarakat yang terkena relokasi program Pemerintah Daerah sebesar 0%.
3. Pemerintah Kabupaten Paser telah menyampaikan progres tahapan penerapan SPM Perumahan Rakyat. (lampiran 1)
4. Pemerintah Kabupaten Paser telah melakukan konfirmasi sub kegiatan/indikator/target/anggaran dalam rangka penerapan SPM Perumahan Rakyat dalam RKPD 2022 dengan APBD tahun 2022. (lampiran 2).
5. Pemerintah Kabupaten Paser telah menyampaikan dukungan sub kegiatan/indikator/target/indikasi anggaran dalam rangka penerapan SPM Perumahan Rakyat pada ranwal/rankhir RKPD 2023. (lampiran 3).
6. Lampiran 1, 2 dan 3 merupakan satu kesatuan dengan Berita Acara Penerapan SPM Perumahan Rakyat Tahun 2021, Pemantauan Penerapan SPM Tahun 2022, dan Pengintegrasian SPM Perumahan Rakyat Tahun 2023.

Pemerintah Kabupaten Paser diharapkan dapat menyampaikan isian form kepada Ditjen Bina Pembangunan Daerah melalui email: perkim.bangda@gmail.com selambat lambatnya 1 minggu setelah pelaksanaan desk ini.

Ditjen Bina Pembangunan Daerah
Kasubdit Perumahan dan Kawasan Permukiman

Nitta Rosalin, SE., MA
NIP. 197111091997032011

Pemerintah Kabupaten Paser
Kepala Bidang Perumahan Dinas
Perumahan, Kawasan Permukiman dan
Pertanahan


Ir. Muhamad Syaukani, ST., M.Si
NIP. 19750928 200604 1 008

Lampiran I
Progres Tahapan Penerapan SPM Perumahan Rakyat

Layanan 1 Penyediaan dan Rehabilitasi Rumah Korban Bencana Kabupaten Paser	2019	2020	2021	2022
Tahapan Penerapan SPM				
Pengumpulan data	✓(71 Unit)	✓(28 Unit)	✓(38 Unit)	✓(15 Unit)
Rencana Pemenuhan	✓	✓	✓	✓
Perhitungan Kebutuhan	✓	✓	✓	✓
Pelaksanaan Pemenuhan	✓(47 Unit)	✓(5 Unit)	✓(13 Unit)	✓(15 Unit)

Ketersediaan Target Penanganan Tahunan:

Layanan 2 Fasilitas Penyediaan Rumah Bagi Masyarakat yang Terkena Relokasi Program Pemerintah Daerah Kabupaten Paser

Layanan 2 Fasilitas Penyediaan Rumah Bagi Masyarakat yang Terkena Relokasi Program Pemerintah Daerah Kabupaten Paser	2019	2020	2021	2022
Tahapan Penerapan SPM				
Pengumpulan data	-	-	-	-
Rencana Pemenuhan	-	-	-	-
Perhitungan Kebutuhan	-	-	-	-
Pelaksanaan Pemenuhan	-	-	-	-

Ketersediaan Target Penanganan Tahunan:

Lampiran II
Konfirmasi Sub Kegiatan/Indikator/Target/Anggaran Dalam Rangka Penerapan SPM Perumahan Rakyat Dalam RKPD 2022 Dengan APBD Tahun 2022

2	3	4	5	6	7	8	9	10
Sub Kegiatan	Indikator	Target	Konfirmasi Target (APBD)	Satuan	Indikasi Anggaran (RKPD 2022)	Anggaran (APBD, DAK, dan Lainnya)	OPD	Daerah
5	Pendataan dan Verifikasi Penerima Rumah bagi Korban Bencana Alam atau Terkena Relokasi Program Kabupaten/Kota	Jumlah dokumen data rumah korban bencana dan relokasi akibat eumah program pemerintah yang terbangun	1	dokumen	121.997.000	96.275.700	Dinas Perumahan Kawasan Permukiman dan Pertanahan	Kab. Paser
1	Rehabilitasi Rumah bagi Korban Bencana	Jumlah rumah korban bencana yang direhabilitasi	15	unit	421.060.000	411.060.000	Dinas Perumahan Kawasan Permukiman dan Pertanahan	Kab. Paser
	Pembangunan Rumah bagi Korban Bencana	Jumlah rumah korban bencana dan relokasi akibat program pemerintah yang terbangun	8	unit	562.940.000	552.939.938	Dinas Perumahan Kawasan Permukiman dan Pertanahan	Kab. Paser

Lampiran III
Dukungan Sub Kegiatan/Indikator/Target/Indikasi Anggaran Dalam Rangka Penerapan SPM Perumahan Rakyat Pada Ranwal/Rankhir RKPD 2023

1 Kodefikasi	2 Sub Kegiatan	3 Indikator	4 Target	5 Satuan	6 Indikasi Anggaran (RKPD 2023)
.02.2.01.01	Identifikasi Perumahan di Lokasi Rawan Bencana atau Terkena Relokasi Program Kabupaten/Kota	jumlah dokumen data rumah di lokasi rawan bencana dan lokasi yang berpotensi terkena relokasi program kab/kota	1	dokumen	300.000.000
.02.2.01.05	Pendataan dan Verifikasi Penerima Rumah bagi Korban Bencana Alam atau Terkena Relokasi Program Kabupaten/Kota	jumlah dokumen data calon penerima rumah bagi korban bencana kab/kota atau yang terkena relokasi program kab/kota yang terverifikasi	1	dokumen	95.000.000
.02.2.03.01	Rehabilitasi Rumah bagi Korban Bencana	jumlah rumah korban bencana kab/kota yang terehabilitasi	8	unit	260.000.000
.02.2.03.04	Pembangunan Rumah bagi Korban Bencana	jumlah rumah bagi korban bencana kab/kota yang terbangun	4	unit	362.400.000



BUPATI PASER
PROVINSI KALIMANTAN TIMUR

KEPUTUSAN BUPATI PASER
NOMOR 366/KEP- 203 /2022

TENTANG

**PENETAPAN STATUS TANGGAP DARURAT BENCANA BANJIR, TANAH LONGSOR,
ANGIN PUTING BELIUNG DAN KEBAKARAN DI KABUPATEN PASER**

BUPATI PASER,

- Menimbang** :
- a. berdasarkan Laporan Badan Meteorologi Klimatologi dan Geofisika Balikpapan dan data Pusat Pengendalian Operasi Badan Penanggulangan Bencana Daerah Kabupaten Paser, bahwa di wilayah Kabupaten Paser termasuk daerah yang terdampak cuaca ekstrim tingkat rendah sampai dengan sedang. Berdasarkan analisa resiko dan Kebakaran di Wilayah Kabupaten Paser, maka perlu ditetapkan Status Tanggap Darurat Bencana Banjir, Tanah Longsor, Angin Puting Beliung dan Kebakaran di Kabupaten Paser;
 - b. bahwa Penetapan Status sebagaimana dimaksud pada huruf a, perlu ditetapkan dengan Keputusan Bupati.
- Mengingat** :
1. Undang-Undang Nomor 27 Tahun 1959 tentang Penetapan Undang-Undang Darurat No. 3 Tahun 1953 tentang Perpanjangan Pembentukan Daerah Tingkat II di Kalimantan sebagai Undang-Undang sebagaimana telah diubah beberapa kali terakhir dengan Undang-Undang Nomor 8 Tahun 1965 tentang Pembentukan Daerah Tingkat II Tanah Laut, Daerah Tingkat II Tapin, dan Daerah Tingkat II Tabalong Dengan Mengubah Undang-Undang Nomor 27 Tahun 1959 tentang Perpanjangan Pembentukan Daerah Tingkat II di Kalimantan;
 2. Undang-Undang Nomor 24 Tahun 2007 tentang Penanggulangan Bencana;
 3. Undang-Undang Nomor 23 Tahun 2014 tentang Pemerintahan Daerah sebagaimana telah diubah beberapa kali, terakhir dengan Undang-Undang Nomor 11 Tahun 2020 tentang Cipta Kerja;
 4. Peraturan Pemerintah Nomor 21 Tahun 2008 tentang Penyelenggaraan Penanggulangan Bencana;
 5. Peraturan Presiden Nomor 1 Tahun 2019 tentang Badan Nasional Penanggulangan Bencana;
 6. Peraturan Daerah Nomor 9 Tahun 2021 tentang Anggaran Pendapatan dan Belanja Daerah Tahun Anggaran 2022.
- Memperhatikan** :
1. Peraturan Menteri Dalam Negeri Nomor 77 Tahun 2020 tentang Pedoman Teknis Pengelolaan Keuangan Daerah;
 2. Keputusan Menteri Dalam Negeri Nomor 131.64-318 Tahun 2021 Tanggal 23 Februari 2021 tentang Pengesahan Pengangkatan Kepala Daerah dan Wakil Kepala Daerah Hasil Pemilihan Kepala Daerah Serentak Tahun 2020 di Kabupaten dan Kota pada Provinsi Kalimantan Timur.

MEMUTUSKAN:

- Menetapkan
KESATU : Status Tanggap Darurat Bencana Banjir, Tanah Longsor, Angin Puting Beliung dan Kebakaran di Kabupaten Paser;
- KEDUA : Status Tanggap Darurat sebagaimana dimaksud pada Diktum KESATU Keputusan ini adalah Tanggap Darurat dalam rangka Penanganan Bencana Banjir, Tanah Longsor, Angin Puting Beliung dan Kebakaran dalam wilayah Kabupaten Paser meliputi wilayah sebagaimana tersebut di bawah ini :
1. Daerah Rawan Bencana Banjir :
 - a. Kecamatan Long Kali meliputi Desa Bente Tualan, Desa Pias, Desa Muara Toyu, Desa Sebakung Makmur, Desa Mendik, Desa Sebakung, Desa Sebakung Taka, Desa Muara Adang II, Desa Kepala Telake, Desa Muara Lambakan, Desa Muara Pias dan Kelurahan Long Kali;
 - b. Kecamatan Long Ikis meliputi Desa Adang Jaya, Desa Lombok, Desa Jemparing dan Kelurahan Long Ikis;
 - c. Kecamatan Muara Komam meliputi Desa Batu Butok, Desa Muara Kuaro Desa Uko dan Kelurahan Muara Komam;
 - d. Kecamatan Batu Sopang meliputi Desa Batu Kajang, Desa Songka, Desa Kasungai, Desa Legai, Desa Rantau dan Desa Busui;
 - e. Kecamatan Muara Samu meliputi Desa Rantau Bintungan, Desa Biu, Desa Muser dan Desa Rantau Atas;
 - f. Kecamatan Pasir Belengkong meliputi Desa Suatang Keteban, Desa Damit, Desa Lempesu; dan
 - g. Kecamatan Tanah Grogot meliputi Desa Tanah Periuk dan Kelurahan Tanah Grogot.
 2. Daerah Rawan Tanah Longsor, Angin Puting Beliung dan Kebakaran :
 - a. Kecamatan Tanah Grogot;
 - b. Kecamatan Pasir Belengkong;
 - c. Kecamatan Batu Engau;
 - d. Kecamatan Batu Sopang;
 - e. Kecamatan Muara Komam;
 - f. Kecamatan Muara Samu;
 - g. Kecamatan Long Ikis;
 - h. Kecamatan Long Kali;
 - i. Kecamatan Kuaro; dan
 - j. Kecamatan Tanjung Harapan.
- KETIGA : Status Tanggap Darurat sebagaimana dimaksud pada Diktum KESATU Keputusan ini dalam rangka Penanganan Bencana Banjir, Tanah Longsor, Angin Puting Beliung dan Kebakaran yang berlaku sejak tanggal 1 Maret 2022 sampai dengan tanggal 31 Mei 2022 (92 Hari Kalender);
- KEEMPAT : Instansi terkait bersama-sama masyarakat untuk dapat mengambil langkah-langkah penanganan bencana secara koordinatif terkait dengan Penanganan Bencana Banjir, Tanah Longsor, Angin Puting Beliung dan Kebakaran di Kabupaten Paser;

KELIMA : Keputusan ini mulai berlaku pada tanggal ditetapkan.



Tembusan Keputusan ini disampaikan kepada Yth :

1. Kepala Badan Nasional Penanggulangan Bencana di Jakarta;
2. Kepala Badan Penanggulangan Bencana Daerah Provinsi Kalimantan Timur di Samarinda;
3. Inspektur Inspektorat Kabupaten Paser di Tana Paser;
4. Kepala Badan Penanggulangan Bencana Daerah Kabupaten Paser di Tana Paser;
5. Yang bersangkutan untuk diketahui dan dipergunakan sebagaimana mestinya.

**FORM 4.A.6 PENGUMPULAN DATA RUMAH YANG TERKENA BENCANA KABUPATEN/KOTA
PENYEDIAAN DAN REHABILITASI RUMAH YANG LAYAK HUNI BAGI KORBAN BENCANA**

JENIS BENCANA	TAHUN TERJADINYA BENCANA	KECAMATAN	KELURAHAN/ DESA	JUMLAH RUMAH RUSAK	TINGKAT KERUSAKAN RUMAH			STATUS KEPEMILIKAN RUMAH		
					RUSAK RINGAN	RUSAK SEDANG	RUSAK BERAT	MILIK	SEWA	LAINNYA
2	3	4	5	6	7	8	9	10	11	12
Puting Beliung	2018	Long Ikis	Desa Muara Adang	1	-	-	1	1	-	-
Puting Beliung	2018	Long Ikis	Desa Muara Adang	1	-	-	1	1	-	-
Puting Beliung	2018	Long Ikis	Desa Muara Adang	1	-	-	1	1	-	-
Puting Beliung	2018	Long Ikis	Desa Muara Adang	1	-	-	1	1	-	-
Puting Beliung	2018	Long Ikis	Desa Muara Adang	1	-	-	1	1	-	-
Puting Beliung	2018	Long Ikis	Desa Muara Adang	1	-	-	1	1	-	-
Puting Beliung	2018	Long Ikis	Desa Muara Adang	1	-	-	1	1	-	-
Puting Beliung	2018	Long Ikis	Desa Muara Adang	1	-	-	1	1	-	-
Puting Beliung	2018	Tanjung Harapan	Desa Labuang Kallo	1	-	-	1	1	-	-
Puting Beliung	2018	Tanjung Harapan	Desa Labuang Kallo	1	-	-	1	1	-	-
Puting Beliung	2018	Tanjung Harapan	Desa Labuang Kallo	1	-	-	1	1	-	-
Puting Beliung	2021	Long Ikis	Desa Pait	1	-	-	1	1	-	-
Puting Beliung	2021	Tanah Grogot	Desa Padang Pengrapat	1	-	-	1	1	-	-
Puting Beliung	2021	Muara Komam	Desa Batu Butok	1	-	-	1	1	-	-
Puting Beliung	2021	Tanah Grogot	Desa Tepian Batang	1	-	1	-	1	-	-
Puting Beliung	2022	Long Ikis	Desa Krayan Jaya	1	-	-	1	1	-	-
Puting Beliung	2018	Tanah Grogot	Pandang Pengrapat	1	-	-	1	1	-	-
Kencang	2018	Long Ikis	Kelurahan Long Ikis	1	-	-	1	1	-	-
Kencang	2018	Long Ikis	Kelurahan Long Ikis	1	-	-	1	1	-	-
Puting Beliung	2018	Long Ikis	Muara Adang	1	-	-	1	1	-	-
Kencang	2019	Long Ikis	Kelurahan Long Ikis	1	-	-	1	1	-	-
Puting Beliung	2020	Paser Belengkong	Suatang Keteaban	1	-	-	1	1	-	-

ENIS BENCANA	TAHUN TERJADINYA BENCANA	KECAMATAN	KELURAHAN/ DESA	JUMLAH RUMAH RUSAK	TINGKAT KERUSAKAN RUMAH				STATUS KEPEMILIKAN RUMAH		
					RUSAK RINGAN	RUSAK SEDANG	RUSAK BERAT	MILIK	SEWA	LAINNYA	
2	3	4	5	6	7	8	9	10	11	12	
Puting Beliung	2020	Muara Samu	Rantau Atas	1	-	-	1	1	-	-	
Puting Beliung	2020	Muara Samu	Rantau Atas	1	-	-	1	1	-	-	
Puting Beliung	2020	Muara Samu	Rantau Atas	1	-	1	-	1	-	-	
Puting Beliung	2020	Long Ikis	Pait	1	-	-	1	1	-	-	
Puting Beliung	2020	Long Ikis	Pait	1	-	-	1	1	-	-	
Puting Beliung	2020	Long Ikis	Pait	1	-	-	1	1	-	-	
Puting Beliung	2020	Long Ikis	Tajur	1	-	1	-	1	-	-	
Puting Beliung	2020	Long Ikis	Tajur	1	-	1	-	1	-	-	
Puting Beliung	2020	Long Ikis	Krayan Makmur	1	-	1	-	1	-	-	
Puting Beliung	2021	Tanah Grogot	Padang Pengrapat	1	-	1	-	1	-	-	
Puting Beliung	2021	Tanah Grogot	Padang Pengrapat	1	-	1	-	1	-	-	
Puting Beliung	2021	Tanah Grogot	Padang Pengrapat	1	-	1	-	1	-	-	
Puting Beliung	2018	Batu Sopang	Songka	1	-	-	1	1	-	-	
Kencang	2019	Long Ikis	Kelurahan Long Ikis	1	-	-	1	1	-	-	
Puting Beliung	2021	Tanah Grogot	Padang Pengrapat	1	-	1	-	1	-	-	
Puting Beliung	2021	Tanah Grogot	Padang Pengrapat	1	-	1	-	1	-	-	
Puting Beliung	2021	Tanah Grogot	Padang Pengrapat	1	-	1	-	1	-	-	
Puting Beliung	2021	Tanah Grogot	Padang Pengrapat	1	1	-	-	1	-	-	
Puting Beliung	2021	Tanah Grogot	Padang Pengrapat	1	1	-	-	1	-	-	
Puting Beliung	2021	Tanah Grogot	Padang Pengrapat	1	1	-	-	1	-	-	
Puting Beliung	2021	Tanah Grogot	Padang Pengrapat	1	1	-	-	1	-	-	
Puting Beliung	2021	Tanah Grogot	Padang Pengrapat	1	1	-	-	1	-	-	
Puting Beliung	2021	Tanah Grogot	Padang Pengrapat	1	1	-	-	1	-	-	
Puting Beliung	2021	Tanah Grogot	Padang Pengrapat	1	1	-	-	1	-	-	
Puting Beliung	2018	Tanah Grogot	Padang Pengrapat	1	-	-	1	1	-	-	
Puting Beliung	2018	Tanah Grogot	Senaken	1	-	-	1	1	-	-	
Kencang	2018	Tanah Grogot	Senaken	1	-	-	1	1	-	-	
Puting Beliung	2018	Tanjung Harapan	Tanjung Aru	1	-	-	1	1	-	-	

ENIS BENCANA	TAHUN TERJADINYA BENCANA	KECAMATAN	KELURAHAN/ DESA	JUMLAH RUMAH RUSAK	TINGKAT KERUSAKAN RUMAH			STATUS KEPEMILIKAN RUMAH		
					RUSAK RINGAN	RUSAK SEDANG	RUSAK BERAT	MILIK	SEWA	LAINNYA
2	3	4	5	6	7	8	9	10	11	12
Kencang	2018	Long Ikis	Sawit Jaya	1	-	-	1	1	-	-
Kencang	2018	Long Ikis	Kelurahan Long Ikis	1	-	-	1	1	-	-
Kencang	2018	Long Ikis	Tajur	1	-	-	1	1	-	-
Kencang	2019	Batu Engau	Batu Engau	1	-	-	1	1	-	-
Kencang	2022	Tanjung Harapan	Desa Lori	1	1	-	-	1	-	-
Kencang	2022	Tanjung Harapan	Desa Lori	1	1	-	-	1	-	-
Kencang	2022	Tanjung Harapan	Desa Lori	1	-	1	-	1	-	-
Kencang	2022	Tanjung Harapan	Desa Lori	1	-	1	-	1	-	-
Kencang	2022	Tanjung Harapan	Desa Lori	1	-	1	-	1	-	-
Kencang	2022	Tanjung Harapan	Desa Lori	1	-	-	1	1	-	-
Kencang	2022	Tanjung Harapan	Desa Lori	1	-	-	1	1	-	-
JUMLAH				58	7	14	37	58	0	0

TAHUN TERJADINYA BENCANA	KECAMATAN	KEURAHAN/ DESA	RW RT	JALAN DAN NO. RUMAH	NAMA KEPALA KELUARGA	NIK	JUMLAH ANGGOTA KELUARGA	KONDISI EKONOMI KELUARGA			TINGKAT KERUSAKAN RUMAH			STATUS KEPEMILIKAN RUMAH					KEGIATAN PELAYANAN YANG AKAN DIBERIKAN				RENCANA TAHUN PEMBUATAN SPK
								MR	MR	MR	RUBAK RUBAK RUBAK	RUBAK SEDANG	RUBAK BERAT	MILIK	SEWA	LAIBNYA	REHABILIT ASI	FEMANGGUAN KEMBALI	SUBSIDI UANG SEWA	RELOKASI/ PENGANGGUTAN	BEUM TELAYAN		
3	4	5	6 7	8	9	10	11	12	13	14	15	16	17	18	19	20	21	22	23	24	25		
2018	Tanah Craget	Pidang Pengrajat	7 17	Desa Padang Pengrajat	Biq Maimmah	640104431182001	3	1	-	-	-	1	1	-	-	-	-	-	-	-	-		
2018	Tanah Craget	Senakren	0 9	Senakren	Nurbayati	640104540760002	5	1	-	-	-	1	1	-	-	-	-	-	-	-	-		
2018	Tanah Craget	Senakren	0 4	Senakren	Zaenal	6401041512770002	5	1	-	-	-	1	1	-	-	-	-	-	-	-	-		
2018	Tanjung Harapan	Tanjung Aru	1	Tanjung Aru	Adharyah	640106941770001	6	1	-	-	-	1	1	-	-	-	-	-	-	-	-		
2018	Long Ika	Savit Jaya	3	Savit Jaya	Armanayah	6401061212670005	4	1	-	-	-	1	1	-	-	-	-	-	-	-	-		
2018	Long Ika	Kelurahan Long Ika	4	Kelurahan Long Ika	Suprianyah	6401061501900003	4	1	-	-	-	1	1	-	-	-	-	-	-	-	-		
2018	Long Ika	Tajur	5	Tajur	Suprianyah	6401061501900003	2	1	-	-	-	1	1	-	-	-	-	-	-	-	-		
2019	Batu Engau	Batu Engau	3	Batu Engau	Karno	6401060310810002	4	1	-	-	-	1	1	-	-	-	-	-	-	-	-		
2022	Tanjung Harapan	Desa Lori	2	Desa Lori	Cerah	6401027112600009	4	1	-	1	-	-	1	-	-	1	-	-	-	-	-		
2022	Tanjung Harapan	Desa Lori	2	Desa Lori	Sinar	640102699940001	5	1	-	1	-	-	1	-	-	1	-	-	-	-	-		
2022	Tanjung Harapan	Desa Lori	4	Desa Lori	Anayati	6401060610750001	4	1	-	-	1	-	-	-	-	1	-	-	-	-	-		
2022	Tanjung Harapan	Desa Lori	2	Desa Lori	Madi	6401026605750001	6	1	-	-	1	-	1	-	-	1	-	-	-	-	-		
2022	Tanjung Harapan	Desa Lori	3	Desa Lori	Mulyadi	6401021010820003	4	1	-	-	1	-	1	-	-	1	-	-	-	-	-		
2022	Tanjung Harapan	Desa Lori	3	Desa Lori	Marsipati	6401023112790009	4	1	-	-	-	-	1	-	-	1	-	-	-	-	-		
2022	Tanjung Harapan	Desa Lori	4	Desa Lori	Herli	640102140380003	4	1	-	-	-	-	1	-	-	1	-	-	-	-	-		
								58		7	14	37	58			26	14						

**FORM 4.C.2 RENCANA PEMENUHAN RUMAH LAYAK HUNI BAGI MASYARAKAT YANG TERKENA BENCANA
KABUPATEN/KOTA : PASER**

KEGIATAN LAYANAN	JUMLAH RUMAH TANGGA	KEBUTUHAN BIAYA	SUMBER PEMBIAYAAN											
			TAHUN KE-1 (2022)			TAHUN KE 2 (2023)			TAHUN KE 3 (2024)					
			APBD	DAK	LAINNYA	APBD	DAK	LAINNYA	APBD	DAK	LAINNYA			
2	3	4	5	6	7	8	9	10	11	12	13			
litasi	37	1.323.254.400	13	-	7	8	-	-	16	-	-			
angunan kembali	27	1.760.521.538	7	-	-	4	-	-	16	-	-			
idaan rumah relokasi														
gadaan lahan			-	-	-	-	-	-	-	-	-			
bangunan baru			-	-	-	-	-	-	-	-	-			
an akses rumah sewa huni bagi korban bencana			-	-	-	-	-	-	-	-	-			
	64	3.083.775.938	20	-	7	12	-	-	32	-	-			

**FORM 4.D.2 RINCIAN CAPAIAN PELAKSANAAN SPM MASYARAKAT YANG TERKENA BENCANA KABUPATEN/KOTA TAHUN-N
PENYEDIAAN DAN REHABILITASI RUMAH YANG LAYAK HUNI BAGI KORBAN BENCANA**

KOTA : PASIR	TAHUN TERJADINYA BENCANA	KECAMATAN	KEURAHAN /DESA	TINGKAT KERUSAKAN RUMAH						TARGET						REALISASI										
				TOTAL (UNIT RUMAH)	RUSAK RINGAN (UNIT RUMAH)	RUSAK SEDANG (UNIT RUMAH)	RUSAK BERAT (UNIT RUMAH)	REHABILITASI (UNIT RUMAH)	PEMBANGUNAN KEMBALI (UNIT RUMAH)	RELOKASI (UNIT RUMAH)	SUBSIDI UANG SEWA (UNIT RUMAH)	REHABILITASI (UNIT RUMAH)	PEMBANGUNAN KEMBALI (UNIT RUMAH)	RELOKASI (UNIT RUMAH)	SUBSIDI UANG SEWA (UNIT RUMAH)	REHABILITASI (UNIT RUMAH)	PEMBANGUNAN KEMBALI (UNIT RUMAH)	RELOKASI (UNIT RUMAH)	SUBSIDI UANG SEWA (UNIT RUMAH)	REHABILITASI (UNIT RUMAH)	PEMBANGUNAN KEMBALI (UNIT RUMAH)	RELOKASI (UNIT RUMAH)	SUBSIDI UANG SEWA (UNIT RUMAH)	BELOUM TERLAYANI (UNIT RUMAH)		
	3	4	5	6	7	8	9	10	11	12	13	14	15	16	17	18										
ng Beljung	2018	Long Ikis	Desa Muara Adang	7	-	-	7	7	-	-	-	7	-	-	-	-										
ng Beljung	2018	Tanjung Harapan	Desa Labuang Kallo	3	-	-	3	-	3	-	-	-	3	-	-	-										
ng Beljung	2021	Long Ikis	Desa Peit	1	-	-	1	-	1	-	-	-	1	-	-	-										
ng Beljung	2021	Tanah Grogot	Desa Padang Pengrapat	1	-	-	1	-	1	-	-	-	1	-	-	-										
	2021	Muara Komam	Desa Baru Butok	1	-	-	1	-	1	-	-	-	1	-	-	-										
ng Beljung	2021	Tanah Grogot	Desa Tepian Batang	1	-	1	-	1	-	-	-	1	-	-	-	-										
ng Beljung	2022	Long Ikis	Desa Krayan Jaya	1	-	-	1	-	1	-	-	-	1	-	-	-										
	Total *)			15	-	1	14	8	7			8	7							8	53,33	7	46,67	100		
				Persentase Iyanaan **)																						
				Capaian SPM Total ***)																						

Rumah Bencana yang tertanggung Tahun 2022 berdasarkan Berita Acara hasil DESK

TABEL PENANGANAN DI TAHUN 2022 s/d TAHUN 2024
RENCANA PEMENUHAN RUMAH LAYAK HUNI BAGI MASYARAKAT YANG TERKENA BENCANA KABUPATEN/KOTA

KEGIATAN LAYANAN	JUMLAH RUMAH TANGGA	KEBUTUHAN BIAYA	SUMBER PEMBIAYAAN											
			TAHUN KE-1 (2022)			TAHUN KE 2 (2023)			TAHUN KE 3 (2024)					
			APBD	DAK	LAINNYA	APBD	DAK	LAINNYA	APBD	DAK	LAINNYA			
2	3	4	5	6	7	8	9	10	11	12	13			
ilitasi	37	1.323.254.400	13	-	7	8	-	-	16	-	-			
angunan kembali	27	1.760.521.538	7	-	-	4	-	-	16	-	-			
diaan rumah relokasi														
gadaan lahan			-	-	-	-	-	-	-	-	-			
angunan baru			-	-	-	-	-	-	-	-	-			
an akses rumah sewa huni bagi korban bencana			-	-	-	-	-	-	-	-	-			
	64	3.083.775.938	20	-	7	12	-	-	32	-	-			

1 : RENSTRA Tahun 2022-2026

ine data SPM Perumahan telah diselesaikan pada Tahun ke -1 (2022) sebanyak 15 (lima Belas) unit Rumah dengan rincian 8 (delapan) unit Rehabilitasi Rumah Korban Bencana dan 7 (tujuh) unit Pembangunan Rumah bagi korban Bencana.

Tahun ke-1 (2022) masih tersisa anggaran untuk Rehabilitasi Rumah Bagi Korban Bencana sebanyak 5 (lima) unit dari Anggaran yang tersedia dan tidak anakan karena kejadian bencana yang terjadi telah tertangani melalui Belanja Tidak Terduga (BTT) sebanyak 7 (tujuh) unit.

1 ke-2 dan Tahun ke-3 tetap dianggarkan agar jika ada warga yang terdampak bencana bisa terlayani pada tahun 2023 dan Tahun 2024

**PENGANGGARAN PENERAPAN SPM
BIDANG PERUMAHAN TAHUN 2022**

BUPATEN/KOTA : PASER

1.	2	3	4	5	6
KEGIATAN LAYANAN	PROGRAM/KEGIATAN/SUB KEGIATAN	INDIKATOR	TARGET	KEBUTUHAN BIAYA	
1.	Pendataan	- Sub Kegiatan Pendataan dan Verifikasi Penerima Rumah Bagi Korban Bencana Alam atau Terkena Relokasi Program Kabupaten/Kota	Jumlah Dokumen Pendataan dan Verifikasi Penerima Rumah Bagi Korban Bencana	1 Dokumen	101.075.700,00
2.	Rehabilitasi	- Sub Kegiatan Rehabilitasi Rumah Bagi Korban Bencana	Jumlah Rumah Yang Direhabilitasi Akibat Bencana	13 unit	491.564.000,00
3.	Pembangunan kembali	- Sub Kegiatan Pembangunan Rumah Bagi Korban Bencana	Jumlah Rumah Yang Dibangun Akibat Bencana	7 Unit	610.051.938,00
4.	Penyediaan rumah relokasi				
	a. Pengadaan lahan				
	b. Pembangunan baru				
5.	Bantuan akses rumah sewa layak huni bagi korban bencana				
			Jumlah		1.202.691.638,00

**DATA SPM PERUMAHAN TAHUN 2022 YANG AKAN DILAKUKAN PADA TAHUN ANGGARAN 2022
PENYEDIAAN DAN REHABILITASI RUMAH YANG LAYAK HUNI BAGI KORBAN BENCANA KABUPATEN/KOTA**

Tahun Terjadinya Bencana	Kecamatan	Kelas/Desa	RW	RT	Jalan dan Nomor Rumah	Nama Kepala Keluarga	NIK	Jumlah Anggota Keluarga	Kondisi Ekonomi Keluarga			Tingkat Kerusakan Rumah			Status Kepemilikan Rumah			Rencana Pelebaran yang Diberikan				Rencana Tahun Pemenuhan SPM	Keterangan			
									MBR	Non MBR	Non MBR	Rusak Ringan	Rusak Sedang	Rusak Berat	Milik Sendiri	Sewa	Lainnya	Rehabilitasi	Pembangunan Kembali	Subsidi Rumah Sewa	Relokasi					
3	4	5	6	7	8	9	10	11	12	13	14	15	16	17	18	19	20	21	22	23	24					
2018	Long Ikis	Muara Adang	0	3	Muara Adang	Daudi	6401051808970004	3	1				1	1			1				2022					
2018	Long Ikis	Muara Adang	0	3	Muara Adang	Miarun	6401060906710001	3	1				1	1			1				2022					
2018	Long Ikis	Muara Adang	0	2	Muara Adang	Salehuddin	6401060306840002	6	1				1	1			1				2022					
2018	Long Ikis	Muara Adang	0	2	Muara Adang	Hanafi	6401060906430003	5	1				1	1			1				2022					
2018	Long Ikis	Muara Adang	0	4	Muara Adang	Arbain	640106020570003	3	1				1	1			1				2022					
2018	Long Ikis	Muara Adang	0	2	Muara Adang	Jumroh	640106007830003	5	1				1	1			1				2022					
2018	Long Ikis	Muara Adang	0	3	Muara Adang	Samsuddin	6401060503690001	5	1				1	1			1				2022					
2018	Tanjung Harapan	Labuang Kalo	0	2	Labuang Kalo	Wagi Sugianto	6401012108810001	4	1				1	1			1	1			2022					
2018	Tanjung Harapan	Labuang Kalo	0	2	Labuang Kalo	Abdul Cahli	6401010807830002	5	1				1	1			1	1			2022					
2018	Tanjung Harapan	Labuang Kalo	0	1	Labuang Kalo	Antiah	6401012705760004	3	1				1	1			1	1			2022					
2021	Long Ikis	Palit	0		Desa Palit	Herman		4	1				1	1			1	1			2022					
2021	Tanah Grogot	Pondang Pengrapat	0	13	Desa Pondang Pengrapat	Musowaroh	6401040712930004	4	1				1	1			1	1			2022					
2021	Muara Komam	Batu Busok	0	6	Desa Batu Busok	Tamrin	6303030303760013	4	1				1	1			1	1			2022					
2021	Tanah Grogot	Tepah Betang	0	1	Desa Tepah Betang	Siti Maryatun	6401064660384000	2	1			1	1	1			1	1			2022					
2022	Klong Ikis	Krayen Jaya	0	12	Krayen Jaya	Matbuliah	6401060506820001	4	1				1	1			1	1			2022					
2018	Tanah Grogot	Pondang Pengrapat	0	8	Pondang Pengrapat	Bibah	6401045704580001	5	1				1	1			1	1			2022	Digantikan oleh anak dan masuk dalam Program RTU.H				
Sub Total									16	0	0	1	15	16	0	0	9	7	0	0	16	0				
Total									16	0	0	1	16	0	0	16	0	0	9	7	0	0	16	0		

**DATA SPN PERUMAHAN TAHUN 2022 YANG TERANGKAP BARI TAHUN 2019 S/D 2021
PENYEDIAAN DAN REHABILITASI RUMAH YANG LAYAK HUNI BAGI KORBAN BENCANA KABUPATEN/KOTA**

Jenis Bencana	Tahun Terjadinya Bencana	Kecamatan	Kelurahan/ Desa	RW	RT	Jalan dan Nomor Rumah	Nama Kepala Keluarga	NIK	Jumlah Anggota Keluarga	Kondisi Ekonomi Keluarga			Tingkat Kerusakan Rumah			Status Kepemilikan Rumah			Rencana Pelayanan yang Diberikan				Rencana Tahun Pemenuhan SPN	Keterangan
										MBR	Non MBR	Has MBR	Dampak Ruang	Rusak Sedang	Rusak Berat	Milik Sendiri	Sewa	Lainnya	Rehabilitasi	Pembangunan Kembali	Subsidi Rumah Sewa	Relokasi		
2	3	4	5	6	7	8	9	10	11	12	13	14	15	16	17	18	19	20	21	22	23	24		
ugrin Pating Belulang	2018	Batu Sopang	Sraglia		7	Sraglia	Matrum	640101104720001	3	1				1	1			1				2019		
ugrin Kemarang	2018	Long Ibis	Kelurahan Long Ibis		4	Kelurahan Long Ibis	Rahyan	6401051004740001	5	1				1	1			1				2019		
ugrin Kemarang	2018	Long Ibis	Kelurahan Long Ibis		4	Kelurahan Long Ibis	Karno	6401060310810002	4	1				1	1				1			2020		
ugrin Pating Belulang	2018	Long Ibis	Muara Adang	0	6	Muara Adang	Udin P	6401062701840002	5	1				1	1			1				2021		
ugrin Kemarang	2019	Long Ibis	Kelurahan Long Ibis		16	Tajur	Amat Jabes	6401060810470001	4	1				1	1				1			2020		
ugrin Pating Belulang	2020	Pasar Belingkoang	Sumbang Keruban		1	Desa Sumbang Keruban	Hason	3601090107120003	3	1				1	1			1				2021		
ugrin Pating Belulang	2020	Muara Samu	Rantau Atas		5	Desa Rantau Atas	Muhammad Sarpudin	640110130690001	5	1				1	1				1			2021		
ugrin Pating Belulang	2020	Muara Samu	Rantau Atas		7	Desa Rantau Atas	Jahri	6401101002860003	3	1				1	1				1			2021		
ugrin Pating Belulang	2020	Muara Samu	Rantau Atas		1	Desa Rantau Atas	Samsudin	6401102104650001	3	1			1		1			1				2021		
ugrin Pating Belulang	2020	Long Ibis	Pati		9	Pati	Sarrah	6401054901610001	5	1				1	1				1			2021		
ugrin Pating Belulang	2020	Long Ibis	Pati		9	Pati	Ahmed Suphan	6401051508760000	4	1				1	1				1			2021		
ugrin Pating Belulang	2020	Long Ibis	Pati	003	9	Pati	Amanawati	6401066101660001	4	1				1	1				1			2021		
ugrin Pating Belulang	2020	Long Ibis	Tajur		1	Tajur	Muhammad Saef	6401010104920001	5	1			1		1			1				2021		
ugrin Pating Belulang	2020	Long Ibis	Tajur		1	Tajur	Sahral	6401051505540003	4	1			1		1			1				2021		
ugrin Pating Belulang	2020	Long Ibis	Krayan Makmur		4	Krayan Makmur	Khoiruddin	3501090502850001	4	1			1		1			1				2021		
ugrin Pating Belulang	2021	Tanah Gregat	Padang Pengrapat		17	Desa Padang Pengrapat	Kahli	6401041606610001	3	1			1		1			1				2021		
ugrin Pating Belulang	2021	Tanah Gregat	Padang Pengrapat		17	Desa Padang Pengrapat	Ridwan	6401040107670010	4	1			1		1			1				2021		
ugrin Pating Belulang	2021	Tanah Gregat	Padang Pengrapat		2	Desa Padang Pengrapat	Solah	6401040406460001	3	1			1		1			1				2021		
Sub Total										18	0	0	7	11	18	0	0	0	11	7	0	0		
Total										18	0	0	7	11	18	0	0	0	11	7	0	0		

**DATA SPM PERUMAHAN TAHUN 2022 YANG TIDAK DAPAT MENEMUKAN BANTUAN RUMAH TERDAMPAK BENCAHA
PENYEDIAAN DAN REHABILITASI RUMAH YANG LAYAK BAGI KORBAN BENCAHA KABUPATEN/KOTA**

No	Tahun Terjadinya Bencana	Kecamatan	Kelurahan/Desa	RW	RT	Jalan dan Nomor Rumah	Nama Kepala Keluarga	NIK	Jumlah Anggota Keluarga	Kondisi Ekonomi Keluarga			Tingkat Kerusakan Rumah			Status Kepemilikan Rumah			Rencana Pelayanan yang Diberikan				Rencana Tahun Pemenuhan SPM	Keterangan				
										MDR	Non MDR	Rusak Ringan	Rusak Sedang	Rusak Berat	Milik Sendiri	Sewa	Keluarganya	Rehabilitasi	Pembangunan Kembali	Subsidi Rumah Sewa	Relokasi							
	3	4	5	6	7	8	9	10	11	12	13	14	15	16	17	18	19	20	21	22	23	24	24					
	2018	Tanah Grogot	Padang Pengrapat	7	17	Desa Padang Pengrapat	Baiq Mukminah	6401044311320001	3	1				1	1							-	Meninggal Dunia (dilingkupi Surat pernyataan dari Desa)					
	2018	Tanah Grogot	Senatken	0	9	Senatken	Nurhayati	6401045407600002	5	1				1	1							-	Surat Pernyataan dari Desa					
	2018	Tanah Grogot	Senatken	0	4	Senatken	Zenial	6401041512700002	5	1				1	1							-	Surat Pernyataan dari Desa					
	2019	Batu Ergau	Batu Ergau		3	Batu Ergau	Karno	6401060310810002	4	1				1	1							-	Surat Pernyataan dari Desa (Data ganda dengan Kel. Long Ikis)					
	2018	Long Ikis	Kelurahan Long Ikis		4	Kelurahan Long Ikis	Supriaryah	6401061501900003	4	1				1	1							-	Tidak Diranggang karena bukan MBR (karyawan Tambang) Data ganda					
	2018	Tanjung Harapan	Tanjung Aru		1	Tanjung Aru	Arjaniyah	640106041170001	6	1				1	1							-						
	2018	Long Ikis	Sawit Jaya		3	Sawit Jaya	Armanayah	6401061212670005	4	1				1	1							-	Pindah Tempat Tinggal (Surat Pernyataan dari Desa)					
	2018	Long Ikis	Tajur		5	Tajur	Supriaryah	6401061501900003	2	1				1	1			0				-	Tidak Diranggang karena bukan MBR (karyawan Tambang) Data Ganda					
Sub Total										8	0	0	0	8	8	0	0	0	0	0	0	0						
Total										8	0	0	0	8	8	0	0	0	0	0	0	0	0	0	0	0		

lampiran terkait Data SPM Perumahan 2022 didapatkan data sebagai berikut :
 tahun 2019 sebanyak 3 Unit (2 Unit melalui Bantuan Pemerintah Kabupaten Paser dan 1 Unit melalui program Rumah ASAP PAMA)
 tahun 2020 sebanyak 2 Unit
 tahun 2021 sebanyak 13 Unit
 tahun 2022 sebanyak 14 Unit
 Swadaya Mandiri sebanyak 9 Unit
 bisa diranggang sebanyak 8 Unit
 2022 1 unit rumah terdampak bencana Angin kencang di desa Kranyen Jaya Kec. Long Ikis

**DATA SPN PERUMAHAN TAHUN 2023 YANG MELAKUKAN PERBAIKAN SAWADAYA MANDIRI
PENYEDIAAN DAN REHABILITASI RUMAH YANG LAYAK HUNI BAGI KORBAN BENCANA KABUPATEN/KOTA**

Tahun Terjadinya Bencana	Kecamatan	Korban/Desa	RW	RT	Jalan dan Nomor Rumah	Nama Kepala Keluarga	NIK	Jumlah Anggota Keluarga	Kondisi Ekonomi Keluarga		Tingkat Kerusakan Rumah			Status Kepemilikan Rumah				Rencana Pelayanan yang Diberikan				Rencana Tahun Pemenuhan SPM	Keterangan							
									MBR	Non MBR	Rusak Ringan	Rusak Sedang	Rusak Berat	Milik Sendiri	Sewa	Lainnya	Rehabilitasi	Pembangunan Kembali	Subsidi Rumah Sewa	Relokasi										
3	Long Itis	Long Itis	6	7	8	9	10	11	12	13	14	15	16	17	18	19	20	21	22	23	24	Sudah melakukan perbaikan secara swadaya mandiri idesa Taluru								
2019	Long Itis	Kelurahan Long Itis		2	Kelurahan Long Itis	M. Teatr	6401060805940003	3	1				1	1							-									
2021	Tanah Grogot	Padang Pengrapat		12	Desa Padang Pengrapat	Miskiyah	6401045907700001	2	1		1			1							-	Sudah melakukan perbaikan secara swadaya mandiri								
2021	Tanah Grogot	Padang Pengrapat		12	Desa Padang Pengrapat	Sariyadi	6401043112820002	4	1			1		1							-	Sudah melakukan perbaikan secara swadaya mandiri								
2021	Tanah Grogot	Padang Pengrapat		12	Desa Padang Pengrapat	Demat	6401041003780001	5	1			1		1							-	Sudah melakukan perbaikan secara swadaya mandiri								
2021	Tanah Grogot	Padang Pengrapat		18	Desa Padang Pengrapat	Candrayani	6401045102810002	4	1		1			1							-	Sudah melakukan perbaikan secara swadaya mandiri								
2021	Tanah Grogot	Padang Pengrapat		18	Desa Padang Pengrapat	Asbendi	6401040606720001	5	1		1			1							-	Sudah melakukan perbaikan secara swadaya mandiri								
2021	Tanah Grogot	Padang Pengrapat		11	Desa Padang Pengrapat	Rebyah	6401040405720004	5	1		1			1							-	Sudah melakukan perbaikan secara swadaya mandiri								
2021	Tanah Grogot	Padang Pengrapat		11	Desa Padang Pengrapat	Alfiant Lisitrik	64010403110680001	4	1		1			1							-	Sudah melakukan perbaikan secara swadaya mandiri								
2021	Tanah Grogot	Padang Pengrapat		1	Desa Padang Pengrapat	Yati Sumiati	6401045505350001	1	1		1			1							-	Sudah melakukan perbaikan secara swadaya mandiri								
Sub Total																9	0	0	0	0	0	0	0	0	0	0	0	0	0	0

dan terdapat Data SPN Perumahan 2022, dipaparkan data sebagai berikut :

in 2019 sebanyak 3 Unit

in 2020 sebanyak 2 Unit

in 2021 sebanyak 13 Unit

in 2022 sebanyak 14 Unit

nya Mandiri sebanyak 9 Unit (1 Unit melalui program Rumah ASAP PAMA)

dibanguni sebanyak 8 Unit

1 unit rumah terdampak bencana Angin Kencang di desa Kruyen Jaya Kec. Long Itis

DATA PERSEMA BANTUAN REHABILITASI RUMAH AKIBAT BENCANA MELALUI BELANJA TIDAK TERDUGA (BT)

TARUN TEJADIRYA BENCANA	KECAMATAN	KELURAHAN/ DESA	RW RT	JALAN DAN NO. RUMAH	NAMA KEPALA KELUARGA	NIK	JUMLAH ANGGOTA KELUARGA	KOMDISI EKONOMI KELUARGA			TINGKAT KERUSAKAN RUMAH			STATUS KEPEMILIKAN RUMAH			KEGIATAN PELAYANAN YANG AKAN DIBERIKAN				REKAM TAMU PEMERUSA N SMP
								MR	MR	MR	RUSAK RINGAN	RUSAK SEDANG	RUSAK BERAT	MILIK	SEWA	LAINNYA	REHABILIT ASI	PEMBAKUNGAN KEMBALI	SURSEDI DANG SEWA	RELOKASI/ PEMBANGUNAN	
3	4	5	6 7	8	9	10	11	12	13	14	15	16	17	18	19	20	21	22	23	24	25
2022	Tanjung Harapan	Desa Leri	2	Desa Leri	Cochi	6401027112600009	4	1	-	1	-	-	1	-	-	1	-	-	-	-	-
2022	Tanjung Harapan	Desa Leri	2	Desa Leri	Sinar	6401026599640001	5	1	-	1	-	-	1	-	-	1	-	-	-	-	-
2022	Tanjung Harapan	Desa Leri	4	Desa Leri	Asyari	64010900510750001	4	1	-	-	1	-	1	-	-	1	-	-	-	-	-
2022	Tanjung Harapan	Desa Leri	2	Desa Leri	Mudi	6401026605750001	6	1	-	-	1	-	1	-	-	1	-	-	-	-	-
2022	Tanjung Harapan	Desa Leri	3	Desa Leri	Mulyadi	6401021010820003	4	1	-	-	1	-	1	-	-	1	-	-	-	-	-
2022	Tanjung Harapan	Desa Leri	3	Desa Leri	Murapi	6401023112790009	4	1	-	-	1	-	1	-	-	1	-	-	-	-	-
2022	Tanjung Harapan	Desa Leri	4	Desa Leri	Hendi	640102146280003	4	1	-	-	1	-	1	-	-	1	-	-	-	-	-
								7	-	2	3	2	7	-	-	7	0	-	-	-	-

SURAT PERNYATAAN

Yang bertandatangan dibawah ini:

Nama : Siti Hajar
NIK : 6401045711770002
Alamat : RT. 8 Desa Padang Pengrapat Kecamatan Tanah Grogot
Pekerjaan : Ibu Rumah Tangga (IRT)

Menerangkan Bahwa :

Nama : Bibah
NIK : 6401045704580001
Alamat : RT. 8 Desa Padang Pengrapat Kecamatan Tanah Grogot
Pekerjaan : Ibu Rumah Tangga (IRT)

Dengan ini menyatakan bahwa:

1. Benar yang bersangkutan adalah orang tua kami dan telah meninggal dunia, selanjutnya bertindak sebagai Ahli Waris.
2. Benar Rumah orang tua kami adalah korban terdampak bencana Angin Puting Beliung pada Tahun 2018.
3. Sampai dengan surat pernyataan ini dibuat kami belum pernah mendapatkan bantuan Rehab Rumah dan atau Bantuan Pembangunan Rumah akibat bencana
4. Saat surat pernyataan ini dibuat kamitelah terdaftar dalam Bantuan Rumah Tidak Layak Huni (RTLH) untuk Tahun Anggaran 2022.

Demikian surat pernyataan ini di buat dengan sebenar-benarnya untuk dipergunakan sebagaimana mestinya.

Padang Pengrapat, 30 Juni 2022

Mengetahui,

YANG MEMBUAT PERNYATAAN,



A.n. Bibah



SITI HAJAR

SURAT PERNYATAAN

Yang bertandatangan dibawah ini:

Nama : Demat
NIK : 6401041003780001
Alamat : RT. 12 Desa Padang Pengrapat Kecamatan Tanah Grogot
Pekerjaan : Wiraswasta

Dengan ini menyatakan bahwa:

1. Benar saya adalah korban terdampak bencana Angin Puting Beliung pada tahun 2021.
2. Benar telah melakukan perbaikan rumah terdampak bencana secara swadaya mandiri.

Demikian surat pernyataan ini di buat dengan sebenar-benarnya untuk dipergunakan sebagaimana mestinya.

Padang Pengrapat, 30 Juni 2022

Mengetahui,



YANG MEMBUAT PERNYATAAN,



DEMAT

SURAT PERNYATAAN

Yang bertandatangan dibawah ini:

Nama : Candrayani
NIK : 6401045102810002
Alamat : RT. 18 Desa Padang Pengrapat Kecamatan Tanah Grogot
Pekerjaan : Ibu Rumah Tangga (IRT)

Dengan ini menyatakan bahwa:

1. Benar saya adalah korban terdampak bencana Angin Puting Beliung pada tahun 2021.
2. Benar telah melakukan perbaikan rumah terdampak bencana secara swadaya mandiri.

Demikian surat pernyataan ini di buat dengan sebenar-benarnya untuk dipergunakan sebagaimana mestinya.

Padang Pengrapat, 30 Juni 2022

Mengetahui,

YANG MEMBUAT PERNYATAAN,

Kepala Desa Padang Pengrapat



CANDRAYANI

SURAT PERNYATAAN

Yang bertandatangan dibawah ini:

Nama : Sariyadi
NIK : 6401043112820002
Alamat : RT. 12 Desa Padang Pengrapat Kecamatan Tanah Grogot
Pekerjaan : Petani

Dengan ini menyatakan bahwa:

1. Benar saya adalah korban terdampak bencana Angin Puting Beliung pada tahun 2021.
2. Benar telah melakukan perbaikan rumah terdampak bencana secara swadaya mandiri.

Demikian surat pernyataan ini di buat dengan sebenar-benarnya untuk dipergunakan sebagaimana mestinya.

Padang Pengrapat, 30 Juni 2022

Mengetahui,

YANG MEMBUAT PERNYATAAN,

Kepala Desa Padang Pengrapat



SARIYADI

SURAT PERNYATAAN

Yang bertandatangan dibawah ini:

Nama : Miskiyah
NIK : 6401045907700001
Alamat : RT. 11 Desa Padang Pengrapat Kecamatan Tanah Grogot
Pekerjaan : Ibu Rumah Tangga (IRT)

Dengan ini menyatakan bahwa:

1. Benar saya adalah korban terdampak bencana Angin Puting Beliung pada tahun 2021.
2. Benar telah melakukan perbaikan rumah terdampak bencana secara swadaya mandiri.

Demikian surat pernyataan ini di buat dengan sebenar-benarnya untuk dipergunakan sebagaimana mestinya.

Padang Pengrapat, 30 Juni 2022

Mengetahui,

YANG MEMBUAT PERNYATAAN,



SURAT PERNYATAAN

Yang bertandatangan dibawah ini:

Nama : Miskiyah
NIK : 6401045907700001
Alamat : RT. 11 Desa Padang Pengrapat Kecamatan Tanah Grogot
Pekerjaan : Ibu Rumah Tangga (IRT)

Dengan ini menyatakan bahwa:


1. Benar saya adalah korban terdampak bencana Angin Puting Beliung pada tahun 2021.
2. Benar telah melakukan perbaikan rumah terdampak bencana secara swadaya mandiri.

Demikian surat pernyataan ini di buat dengan sebenar-benarnya untuk dipergunakan sebagaimana mestinya.

Padang Pengrapat, 30 Juni 2022

Mengetahui,

YANG MEMBUAT PERNYATAAN,



SURAT PERNYATAAN

Yang bertandatangan dibawah ini:

Nama : Sakiah
NIK : 6401045406460001
Alamat : RT. 17 Desa Padang Pengrapat Kecamatan Tanah Grogot
Pekerjaan : Ibu Rumah Tangga (IRT)

Dengan ini menyatakan bahwa:

1. Benar saya adalah korban terdampak bencana Angin Puting Beliung pada tahun 2021.
2. Benar saya telah menerima bantuan berupa bantuan Rehab Rumah Tidak Layak Huni (RTLH) tahun Anggaran 2021.

Demikian surat pernyataan ini di buat dengan sebenar-benarnya untuk dipergunakan sebagaimana mestinya.

Padang Pengrapat, 30 Juni 2022

Mengetahui,

Kepala Desa Padang Pengrapat



YANG MEMBUAT PERNYATAAN,



SAKIAH

SURAT PERNYATAAN

Yang bertandatangan dibawah ini:

Nama : Asbandi
NIK : 6401040606720001
Alamat : RT. 18 Desa Padang Pengrapat Kecamatan Tanah Grogot
Pekerjaan : Wiraswasta

Dengan ini menyatakan bahwa:

1. Benar saya adalah korban terdampak bencana Angin Puting Beliung pada tahun 2021.
2. Benar s telah melakukan perbaikan rumah terdampak bencana secara swadaya mandiri.

Demikian surat pernyataan ini di buat dengan sebenar-benarnya untuk dipergunakan sebagaimana mestinya.

Padang Pengrapat, 30 Juni 2022

Mengetahui,

YANG MEMBUAT PERNYATAAN,

Kepala Desa Padang Pengrapat



ASBANDI

SURAT PERNYATAAN

Yang bertandatangan dibawah ini:

Nama : Rebyah
NIK : 6401040205720004
Alamat : RT. 11 Desa Padang Pengrapat Kecamatan Tanah Grogot
Pekerjaan : Wiraswasta

Dengan ini menyatakan bahwa:

1. Benar saya adalah korban terdampak bencana Angin Puting Beliung pada tahun 2021.
2. Benar telah melakukan perbaikan rumah terdampak bencana secara swadaya mandiri.

Demikian surat pernyataan ini di buat dengan sebenar-benarnya untuk dipergunakan sebagaimana mestinya.

Padang Pengrapat, 30 Juni 2022

Mengetahui,

Kepala Desa Padang Pengrapat



YANG MEMBUAT PERNYATAAN,



SURAT PERNYATAAN

Yang bertandatangan dibawah ini:

Nama : Alfiani Lisidik
NIK : 6401043110680001
Alamat : RT. Desa Padang Pengrapat Kecamatan Tanah Grogot
Pekerjaan : Buruh Tani/Pekebun

Dengan ini menyatakan bahwa:

1. Benar saya adalah korban terdampak bencana Angin Puting Beliung pada tahun 2021.
2. Benar telah melakukan perbaikan rumah terdampak bencana secara swadaya mandiri.


Demikian surat pernyataan ini di buat dengan sebenar-benarnya untuk dipergunakan sebagaimana mestinya.

Padang Pengrapat, 30 Juni 2022

Mengetahui,

YANG MEMBUAT PERNYATAAN,

Kepala Desa Padang Pengrapat



ALFIANI LISIDIK

SURAT PERNYATAAN

Yang bertandatangan dibawah ini:

Nama : Yati Sumiati
NIK : 6401045505530001
Alamat : RT. 01 Desa Padang Pengrapat Kecamatan Tanah Grogot
Pekerjaan : Ibu Rumah Tangga (IRT)

Dengan ini menyatakan bahwa:

1. Benar saya adalah korban terdampak bencana Angin Puting Beliung pada tahun 2021.
2. Benar telah melakukan perbaikan rumah terdampak bencana secara swadaya mandiri.

Demikian surat pernyataan ini di buat dengan sebenar-benarnya untuk dipergunakan sebagaimana mestinya.

Padang Pengrapat, 30 Juni 2022

Mengetahui,

Yang Membuat Pernyataan,

Kepala Desa Padang Pengrapat



SURAT PERNYATAAN

Yang bertandatangan dibawah ini:

Nama : Agusman
NIK : 6401091708840003
Jabatan : Kepala Desa Kerang
Alamat : RT. 06 Desa Kerang Kecamatan Batu Engau

Menerangkan Bahwa :

Nama : Karno
NIK : 6401060310810002
Alamat : RT. 3 Desa Kerang Kecamatan Batu Engau
Pekerjaan : -

Dengan ini menyatakan bahwa benar nama tersebut diatas yang datanya masuk dalam daftar SPM Perumahan Rakyat bukan warga Desa Kerang RT. 3 Kecamatan Batu Engau.

Demikian surat pernyataan ini di buat dengan sebenar-benarnya untuk dipergunakan sebagaimana mestinya.

Desa Kerang, 4 Juli 2022

YANG MEMBUAT PERNYATAAN,
KEPALA DESA KERANG



SURAT PERNYATAAN

Yang bertandatangan dibawah ini:

Nama : Prasojo, S.H.I
NIK : 6401041111710001
Alamat : RT. 12 Desa Padang Pengrapat Kec. Tanah Grogot
Pekerjaan : Kepala Desa Padang Pengrapat

Menerangkan Bahwa :

Nama : Baiq Mukminah
NIK : 6401044311320001
Alamat : RT. 17 RW. 7 Desa Padang Pengrapat Kecamatan Tanah Grogot
Pekerjaan : Ibu Rumah Tangga (IRT)

Dengan ini menyatakan bahwa:

1. Benar bahwa yang bersangkutan adalah warga Desa Padang Pengrapat.
2. Benar yang bersangkutan adalah korban terdampak bencana Angin Puting Beliung pada Tahun 2018.
3. Menerangkan bahwa yang bersangkutan telah meninggal dunia.

Demikian surat pernyataan ini di buat dengan sebenar-benarnya untuk dipergunakan sebagaimana mestinya.

Padang Pengrapat, 30 Juni 2022

Yang Membuat Pernyataan,
Kepala Desa Padang Pengrapat



FOTO DOKUMENTASI

Nama Penerima Bantuan : SITI MARYATUN
NIK : 6401064503840002
Alamat : Tepian Batang RT 01
Desa/Kelurahan : Tepian Batang
Kecamatan : Tanah Grogot
Kabupaten /Kota : Paser
Provinsi : Kalimantan Timur



Progres 0%



Pro



FOTO DOKUMENTASI

Nama Penerima Bantuan : Samsudin
NIK : 6401060503690001
Alamat : Muara Adang RT 003
Desa/Kelurahan : Muara Adang
Kecamatan : Long Ikis
Kabupaten /Kota : Paser
Provinsi : Kalimantan Timur





FOTO DOKUMENTASI

Nama Penerima Bantuan : Salihudin
NIK : 6401060305840002
Alamat : Muara Adang RT 003
Desa/Kelurahan : Muara Adang
Kecamatan : Long Ikis
Kabupaten /Kota : Paser
Provinsi : Kalimantan Timur



Progres 0%



Progres 0%



Progres 30%-90%



Progres 30%-90%




FOTO DOKUMENTASI

Nama Penerima Bantuan : Misran
NIK : 6401060906710001
Alamat : Muara Adang RT 002
Desa/Kelurahan : Muara Adang
Kecamatan : Long Ikis
Kabupaten /Kota : Paser
Provinsi : Kalimantan Timur



Progres 0%



Progres 0%



Progres 30%-90%



Progres 30%-90%



FOTO DOKUMENTASI

Nama Penerima Bantuan : Jumro
NIK : 6401060705850001
Alamat : Muara Adang RT 002
Desa/Kelurahan : Muara Adang
Kecamatan : Long Ikis
Kabupaten /Kota : Paser
Provinsi : Kalimantan Timur



Progres 0%



Progres 0%



Progres 30%-90%



Progres 30%-90%



FOTO DOKUMENTASI

Nama Penerima Bantuan : Hanafi
NIK : 6401060904630001
Alamat : Muara Adang RT 002
Desa/Kelurahan : Muara Adang
Kecamatan : Long Ikis
Kabupaten /Kota : Paser
Provinsi : Kalimantan Timur



Progres 0%



Progres 0%



Progres 30%-90%



Progres 30%-90%



FOTO DOKUMENTASI

Nama Penerima Bantuan : Dandi
NIK : 6401061808970004
Alamat : Muara Adang RT 003
Desa/Kelurahan : Muara Adang
Kecamatan : Long Ikis
Kabupaten /Kota : Paser
Provinsi : Kalimantan Timur



Progres 0%



Progres 0%



Progres 30%-90%



Progres 30%-90%



FOTO DOKUMENTASI

Nama Penerima Bantuan : Arbain
NIK : 6401062103740002
Alamat : Muara Adang RT 004
Desa/Kelurahan : Muara Adang
Kecamatan : Long Ikis
Kabupaten /Kota : Paser
Provinsi : Kalimantan Timur



Progres 0%



Progres 0%



Progres 30%-90%



Progres 30%-90%



FOTO DOKUMENTASI

Nama Penerima Bantuan : Nurhayati
NIK : 6401065105840001
Alamat : Simpang Pait RT 009
Desa/Kelurahan : Pait
Kecamatan : Long Ikis
Kabupaten /Kota : Paser
Provinsi : Kalimantan Timur

	
Progres 0%	Progres 0%
	
Progres 30%-90%	Progres 30%-90%
	
Progres 100%	Progres 100%

FOTO DOKUMENTASI

Nama Penerima Bantuan : Musa Waroh
NIK : 6401044712930002
Alamat : Padang Pengrapat RT 013
Desa/Kelurahan : Padang Pengrapat
Kecamatan : Tanah Grogot
Kabupaten /Kota : Paser
Provinsi : Kalimantan Timur



Progres 0%



Progres 0%



Progres 30%-90%



Progres 30%-90%



Progres 100%



Progres 100%

FOTO DOKUMENTASI

Nama Penerima Bantuan : Makbullah
NIK : 6401060506820001
Alamat : Krayan Jaya RT 006
Desa/Kelurahan : Krayan Jaya
Kecamatan : Long Ikis
Kabupaten /Kota : Paser
Provinsi : Kalimantan Timur








	
Progres 0%	Progres 0%
	
Progres 30%-90%	Progres 30%-90%
	
Progres 100%	Progres 100%

FOTO DOKUMENTASI

Nama Penerima Bantuan : Indo Tuo
NIK : 6409015105860001
Alamat : Labuang Kallo RT 02
Desa/Kelurahan : Labuang Kallo
Kecamatan : Tanjung Harapan
Kabupaten /Kota : Paser
Provinsi : Kalimantan Timur



Progres 0%



Progres 0%



Progres 30%-90%



Progres 30%-90%



FOTO DOKUMENTASI

Nama Penerima Bantuan : Ambo Asse
NIK : 6401021711760001
Alamat : Labuang Kallo RT 01
Desa/Kelurahan : Labuang Kallo
Kecamatan : Tanjung Harapan
Kabupaten /Kota : Paser
Provinsi : Kalimantan Timur



Progres 0%



Progres 0%



Progres 30%-90%



Progres 30%-90%



FOTO DOKUMENTASI

Nama Penerima Bantuan : AR. Sumange
NIK : 6401023112480004
Alamat : Labuang Kallo RT 02
Desa/Kelurahan : Labuang Kallo
Kecamatan : Tanjung Harapan
Kabupaten /Kota : Paser
Provinsi : Kalimantan Timur



Progres 0%



Progres 0%



Progres 30%-90%



Progres 30%-90%



FOTO DOKUMENTASI

Nama Penerima Bantuan : Tamrin
NIK : 6303050303760013
Alamat : Batu Butok RT 06
Desa/Kelurahan : Batu Butok
Kecamatan : Muara Komam
Kabupaten /Kota : Paser
Provinsi : Kalimantan Timur



Progres 0%



Progres 0%



Progres 30%-90%



Progres 30%-90%



