DAFTAR LAMPIRAN

PERATURAN DAERAH KABUPATEN PASER
NOMOR 9 TAHUN 2015
TENTANG RENCANA TATA RUANG WILAYAH KABUPATEN PASER
TAHUN 2015 - 2035

Lampiran I	Peta Rencana Struktur Ruang Wilayah Kabupaten Paser
Lampiran II	Daftar Jalan Kewenangan Kabupaten Paser
Lampiran III	Daerah Irigasi (D.I.) Kewenangan Pemerintah Kabupaten
Lampiran IV	Peta Rencana Pola Ruang Wilayah Kabupaten Paser
Lampiran V	Peta Kawasan Rawan Bencana Alam Kabupaten Paser
Lampiran VI	Kawasan Peruntukkan Pariwisata di Kabupaten Paser
Lampiran VII	Peta Kawasan Strategis Kabupaten Paser
Lampiran VIII	Matriks Indikasi Program Utama Kabupaten Paser

LAMPIRAN I : PERATURAN DAERAH KABUPATEN PASER
NOMOR 9 TAHUN 2015
TANGGAL 29 OKTOBER 2015

PETA RENCANA STRUKTUR RUANG WILAYAH KABUPATEN PASER

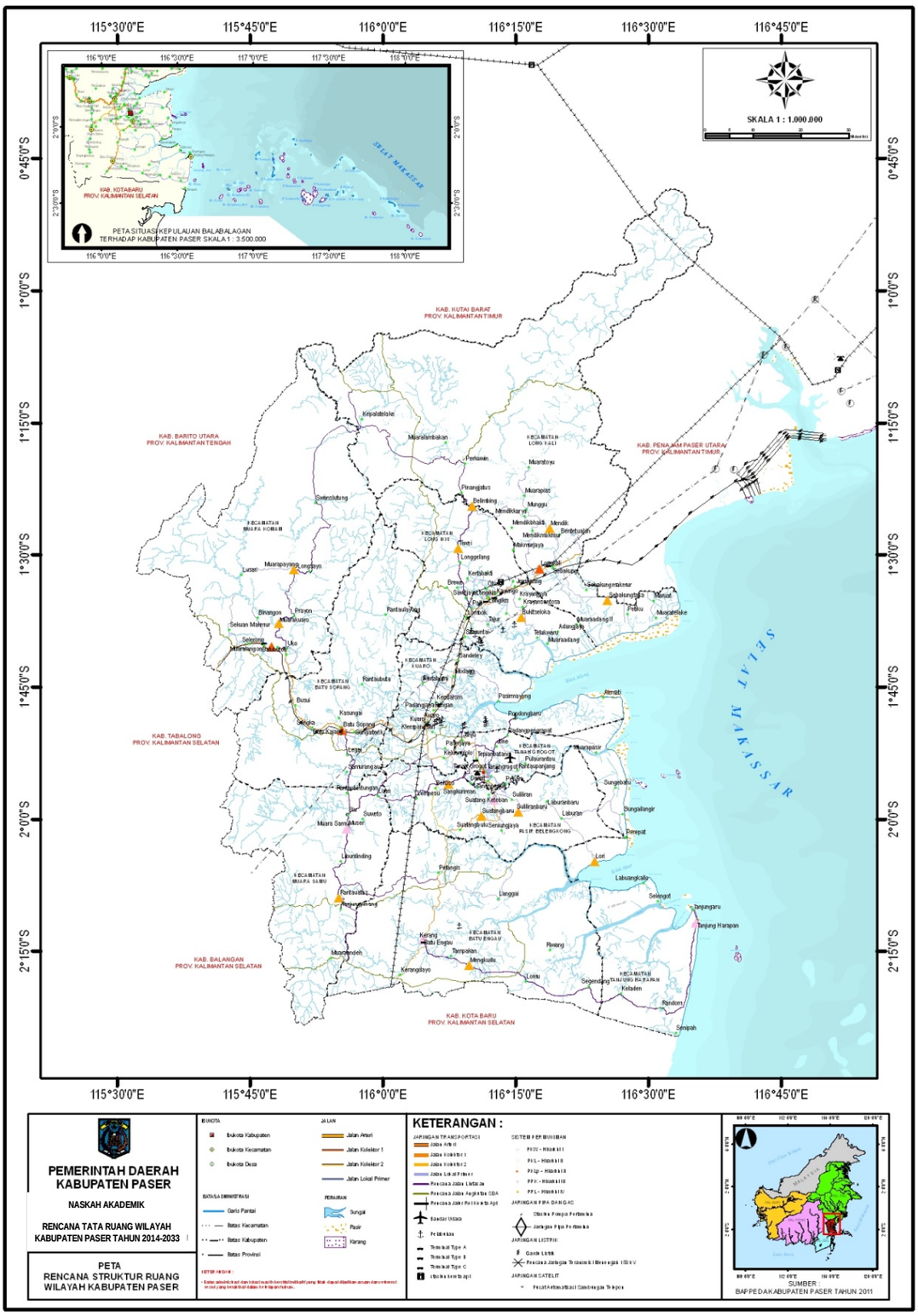

No	Nama	Jabatan	Paraf
1.	Kusnedi	Kasubbag Prokumda	
2.	H. Andi Azis	Kabag Hukum	
3.	Heriansyah Idris	Asisten Tata Pemerintahan	
4.	Helmy Lathyf	Sekretaris Daerah	

Pj. BUPATI PASER,

IBRAHIM

LAMPIRAN II : PERATURAN DAERAH KABUPATEN PASER
NOMOR 9 TAHUN 2015
TANGGAL 29 OKTOBER 2015

DAFTAR JALAN KEWENANGAN KABUPATEN

No.	No Ruas	Nama Ruas	Panjang (Km)
1.	K-01-01	Jl. Jend. Sudirman - Tanah Grogot	0.608
2.	K-01-02	Jl. Basuki Rahmat - Tanah Grogot	0.152
3.	K-01-03	Jl. Sanusi - Tanah Grogot	0.300
4.	K-01-04	Jl. Mulawarman - Tanah Grogot	0.200
5.	K-01-05	Jl. R. Suprapto - Tanah Grogot	0.203
6.	K-01-06	Jl. M. Yamin (Pasar Pagi) - Tanah Grogot	0.140
7.	K-01-07	Jl. KS. Tubun - Tanah Grogot	0.150
8.	K-01-08	Jl. A. Yani - Tanah Grogot	1.166
9.	K-01-09	Jl. P. Hidayat - Tanah Grogot	0.100
10.	K-01-10	Jl. Wahab Sahrani - Tanah Grogot	0.350
11.	K-01-11	Jl. Kehutanan - Tanah Grogot	0.140
12.	K-01-12	Jl. Panglima Menteri - Tanah Grogot	0.913
13.	K-01-13	Jl. RA. Kartini - Tanah Grogot	1.419
14.	K-01-14	Jl. Dr. Cipto M - Tanah Grogot	0.709
15.	K-01-15	Jl. ST. IBH Khaliludin - Tanah Grogot	0.963
16.	K-01-16	Jl. KHA. Dahlan - Tanah Grogot	0.406
17.	K-01-17	Jl.P. Antasari - Tanah Grogot	0.254
18.	K-01-18	Jl. Cut Nyadien - Tanah Grogot	0.101
19.	K-01-19	Jl. Imam Bonjol - Tanah Grogot	0.101
20.	K-01-20	Jl. Yos Sudarso -Tanah Grogot	0.963
21.	K-01-21	Jl. Perwira - Tanah Grogot	0.200
22.	K-01-22	Jl. St. Abdurahman (Jl. Dolog) - Tanah Grogot	0.440
23.	K-01-23	Jl. Piere Tandean - Tanah Grogot	0.862
24.	K-01-24	Jl. Batuah - Tanah Grogot	1.000
25.	K-01-25	Jl. DI. Panjaitan - Tanah Grogot	5.700
26.	K-01-26	Jl. Abden Oko - Tanah Grogot	0.430
27.	K-01-27	Jl. Kesatria - Tanah Grogot	0.203
28.	K-01-28	Jl. Sltn. Agung/AH.Nasution - Tanah Grogot	0.406
29.	K-01-29	Jl. Yos Sudarso - R. Panjang - Lomonuntu	8.799
30.	K-01-30	Jl. Senaken - R. Panjang	3.165
31.	K-01-31	Jl. Wanasebaya - Tanah Grogot	0.100
32.	K-01-32	Jl. Diponogoro - Tanah Grogot	0.150
33.	K-01-33	Jl. Modang - Tanah Grogot	0.900
34.	K-01-34	Jl. Bayangkara - Tanah Grogot	0.260
35.	K-01-35	Jl. Panglima Sentik - Tanah Grogot	0.253
36.	K-01-36	Jl. P. Panji - Tanah Grogot	0.152
37.	K-01-37	Jl. P. Samudera - Tanah Grogot	0.101
38.	K-01-38	Jl. Anden Gendang - Tanah Grogot	0.152
39.	K-01-39	Jl. RE. Martadinata - Tanah Grogot	0.254
40.	K-01-40	Jl. Kandilo Bahari - Tanah Grogot	0.659
41.	K-01-41	Jl. Cokroaminoto - Tanah Grogot	1.220
42.	K-01-42	Jl. St. Hasanudin - Tanah Grogot	0.862
43.	K-01-43	Jl. Iskandar Muda (Jl. Padat Karya) - Tanah Grogot	0.709
44.	K-01-44	Jl. KH. Dewantara - Tanah Grogot	0.410
45.	K-01-45	Jl. Agus Salim - Tanah Grogot	0.350
46.	K-01-46	Jl. Lambungmangkurat - Tanah Grogot	0.350
47.	K-01-47	Jl. P. Singamaulana - Tanah Grogot	0.490
48.	K-01-48	Jl. Gajah Mada - Tanah Grogot	0.500

No.	No Ruas	Nama Ruas	Panjang (Km)
49.	K-01-49	Jl. Jone - Tapis	1.019
50.	K-01-50	Jl. Tembusan Terminal Tepian Batang	3.112
51.	K-01-51	Jl. Masuk TPA	1.073
52.	K-01-52	Jl. Tepian Batang - Sempulang/K. Lolo	4.000
53.	K-01-53	Jl. Sempulang I - Sempulang II	1.234
54.	K-01-54	Jl. Simpang Sempulang - Sempulang I	2.575
55.	K-01-55	Jl. Padang Pangrapat - Muara Pasir	28.971
56.	K-01-56	Jl. Muara Paser - Air Mati	6.000
57.	K-01-57	Jl. Pebancengan - Pepara - Sei. Tuak	8.772
58.	K-01-58	Jl. Pepara - Rantau Panjang Seberang	6.120
59.	K-01-59	Jl. Simp. Salo Batu - Parepat	4.600
60.	K-01-60	Jl. Simp. Perepat - Sei. Langir	5.510
61.	K-02.01	Jl. Pasir Belengkong IKK - P. Belengkong	4.274
62.	K-02.02	Jl. Pasir Belengkong - Pabencengan	3.927
63.	K-02.03	Jl. Pasir Belengkong - Blebek/Suliliran - Suliliran Baru	7.395
64.	K-02.04	Jl. Simpang Baru - laburan - Lori	30.481
65.	K-02.05	Jl. Simp. Laburan - salo Batu	15.417
66.	K-02.06	Jl. Simp. Batu - Seniung Jaya	3.842
67.	K-02.07	Jl. Suatang Bulu - Bekoso	4.100
68.	K-02.08	Jl. Long Pinag - Bekoso	6.120
69.	K-02.09	Jl. Simp Sangkuriman - PDAM	0.612
70.	K-03.01	Jl. Lolo - PIR Kuaro	10.028
71.	K-03.02	Jl. Keluang Lolo - Persawahan	4.033
72.	K-03.03	Jl. Kuaro IKK - Kuaro	2.000
73.	K-03.04	Jl. Jangkar - Kuaro	1.809
74.	K-03.05	Jl. Kuaro - Rangan Barat I/Padang Jaya - Kertabumi - Rangan Barat II	17.894
75.	K-03.06	Jl. Rangan Barat I/Padang Jaya - Air Terjun	1.516
76.	K-03.07	Jl. Rangan - Rangan Timur	3.030
77.	K-03.08	Jl. Pekesau - PIR Pakesau	1.718
78.	K-03.09	Jl. Modang - Pasir Mayang	14.000
79.	K-03.10	Jl. Pakesau - Kartabumi	8.290
80.	K-03.11	Jl. Sandeley - Pabrik Sawit	2.283
81.	K-04.01	Jl. Simpang Pait - Tajur	7.886
82.	K-04.02	Jl. Atang Pait - Tajur	4.651
83.	K-04.03	Jl. Tilung - Pasar Pait	0.708
84.	K-04.04	Jl. Pasar Pait - Pangeran Singa	1.365
85.	K-04.05	Jl. Poros Pait - PIR Pait III/Sekurau Jaya	3.286
86.	K-04.06	Jl. Long Ikis - PIR Krayan	22.444
87.	K-04.07	Jl. Krayan IIIA (Bukit Sekola) - Teluk Waru	7.380
88.	K-04.08	Jl. Teluk Waru - Muara Adang	4.347
89.	K-04.09	Jl. Long Ikis - Kayungo Sari	7.785
90.	K-04.10	Jl. Long Ikis IKK - Long Ikis	4.000
91.	K-04.11	Jl. Kayungo IA - Kertabakti	17.035
92.	K-05-01	Jl.Putang - Mendik	16.883
93.	K-05-02	Jl. Long Kali - R. Belimbing - Dekoi Sebakung	20.300
94.	K-05-03	Jl. Long Kali - IKK - Long Kali	3.296
95.	K-05-04	Jl. Long Kali - Seburung - Sebakung IV	18.353
96.	K-05-05	Jl. Petiku	5.019
97.	K-05-06	Jl. Sarang Alang -- Muara Telake	6.997
98.	K-05-07	Jl. Gn. Putar - Bente Tualan - Mendik I	12.269
99.	K-05-08	Jl. Belimbing - Mendik-Munggu-Ma.Pias-Ma. Toyu	17.000
100.	K-05-09	Jl. Long Kali Mendik-Munggu-Ma.Pias-Ma. Toyu	32.195
101.	K-06.01	Jl. Simp. Sei Terik - Batu Kajang	3.300
102.	K-06.02	Jl. Batu Kajang IKK - Batu Sopang	6.278
103.	K-06.03	Jl. Batu Kajang - Legai	7.047

No.	No Ruas	Nama Ruas	Panjang (Km)
104.	K-06.04	Jl. Batu Kajang - Kasungai	3.042
105.	K-07.01	Jl. Batu Butok - Uko	7.047
106.	K-07.02	Jl. Muara Komam IKK - Muara Komam	2.535
107.	K-07.03	Jl. Muara Komam - Ma. Kuaro - Ma. Payang	24.843
108.	K-07.04	Jl. Muara Payang - Long Sayo	4.310
109.	K-07.05	Jl. Muara Payang - Lusan	13.100
110.	K-07.06	Jl. Muara Komam - Binangon	9.126
111.	K-07.07	Jl. Muara Kate - Lusan	18.100
112.	K-08.01	Jl. IKK Muara Samu	2.142
113.	K-09.01	Jl. Kerang IKK - Kerang	3.825
114.	K-09.02	Jl. Petangis - Langgai Bai	24.800
Jumlah Total			595.348

No	Nama	Jabatan	Paraf
1.	Kusnedi	Kasubbag Prokumda	
2.	Andi Azis	Kabag Hukum	
3.	Heriansyah Idris	Asisten Tata Pemerintahan	
4.	Helmy Lathyf	Sekretaris Daerah	

Pj. BUPATI PASER,

IBRAHIM

LAMPIRAN III : PERATURAN DAERAH KABUPATEN PASER
NOMOR 9 TAHUN 2015
TANGGAL 29 OKTOBER 2015

DAERAH IRIGASI (D.I.) KEWENANGAN PEMERINTAH KABUPATEN PASER

No.	Daerah Irigasi	Luas (Hektar)
1.	D.I. Bekoso	410
2.	D.I. Bente Tualan	600
3.	D.I. Damit	850
4.	D.I. Janju	100
5.	D.I. Mendik	350
6.	D.I. Muara Pias	120
7.	D.I. Munggu	500
8.	D.I. Panemban	375
9.	D.I. Sangkuriman	167
10.	D.I. Sempulang	650
11.	D.I. Suliliran Baru	300
12.	D.I. Tanah Periuk	250
13.	D.I. Suatang Keteban	800
14.	D.I. Pabencengan	250
15.	D.I. Pepara	450
16.	D.I. Tepian Batang	150
17.	D.I. Pulau Mengkudu	450
18.	D.I. Tajur	900
19.	D.I. Olong Pinang	150
20.	D.I. Mendik Karya	250
21.	D.I. Belengkor	500
22.	D.I. Selibah-Pulau Angkang	625
23.	D.I. Padang Jaya	80
24.	D.I. Suliliran	525
25.	D.I. Seburung	250

No	Nama	Jabatan	Paraf
1.	Kusnedi	Kasubbag Prokumda	
2.	Andi Azis	Kabag Hukum	
3.	Heriansyah Idris	Asisten Tata Pemerintahan	
4.	Helmy Lathyf	Sekretaris Daerah	

Pj. BUPATI PASER,

IBRAHIM

LAMPIRAN IV : PERATURAN DAERAH KABUPATEN PASER
NOMOR 9 TAHUN 2015
TANGGAL 29 OKTOBER 2015

PETA RENCANA POLA RUANG WILAYAH KABUPATEN PASER

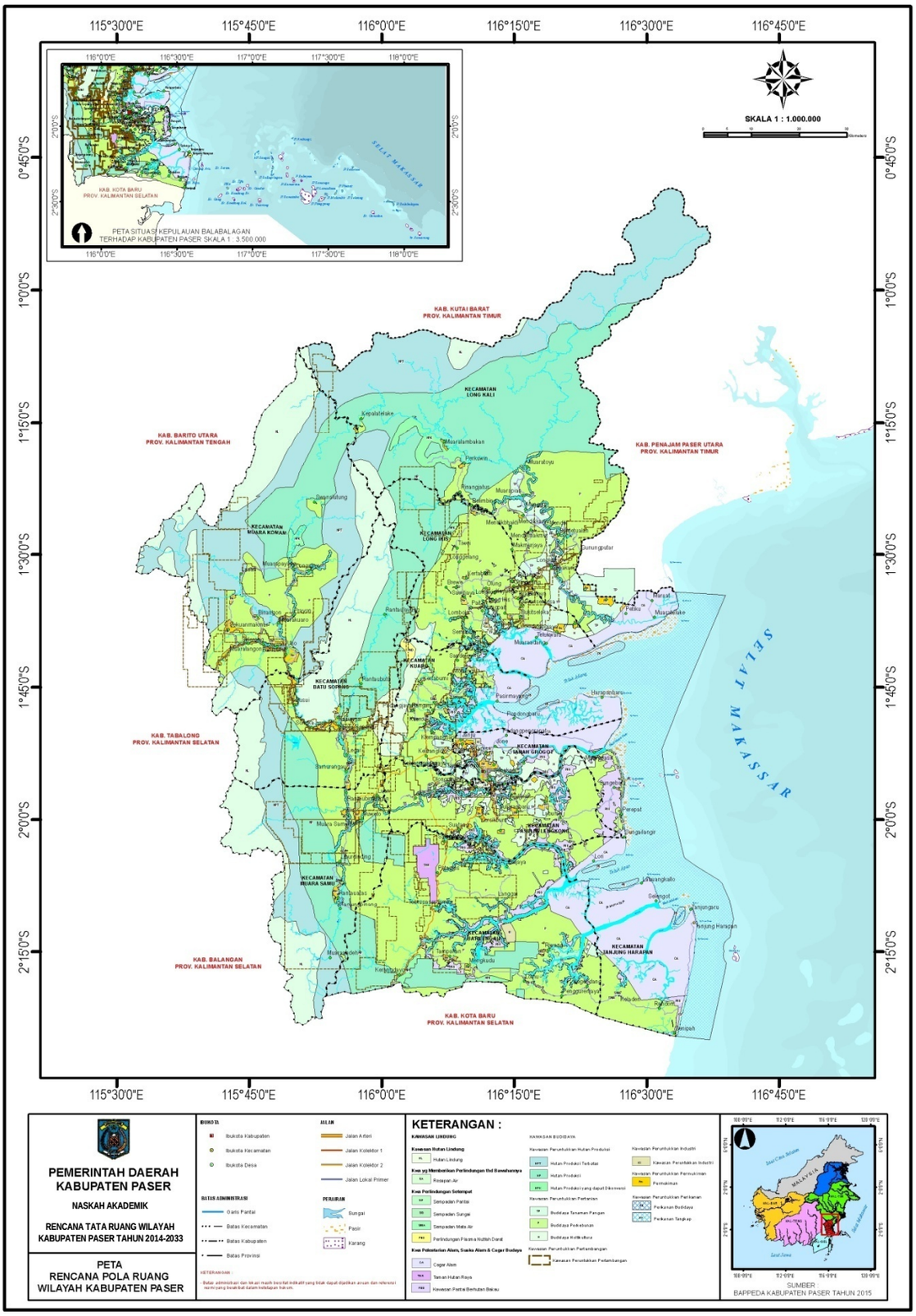

No	Nama	Jabatan	Paraf
1.	Kusnedi	Kasubbag Prokumda	
2.	Andi Azis	Kabag Hukum	
3.	Heriansyah Idris	Asisten Tata Pemerintahan	
4.	Helmy Lathyf	Sekretaris Daerah	

Pj. BUPATI PASER,

IBRAHIM

LAMPIRAN V : PERATURAN DAERAH KABUPATEN PASER
NOMOR 9 TAHUN 2015
TANGGAL 29 OKTOBER 2015

PETA RENCANA KAWASAN RAWAN BENCANA ALAM DI KABUPATEN PASER

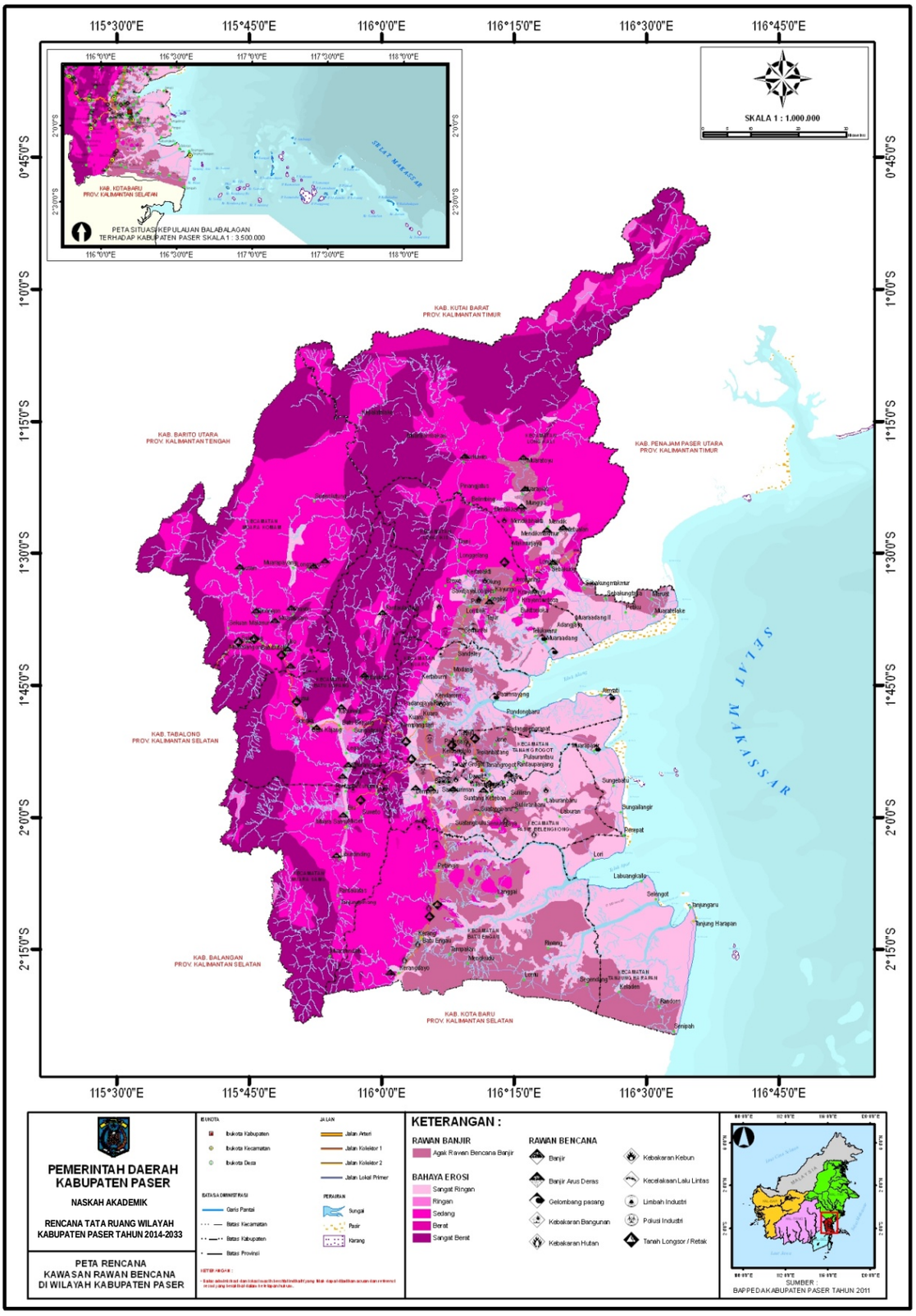

No	Nama	Jabatan	Paraf
1.	Kusnedi	Kasubbag Prokumda	
2.	Andi Azis	Kabag Hukum	
3.	Heriansyah Idris	Asisten Tata Pemerintahan	
4.	Helmy Lathyf	Sekretaris Daerah	

Pj. BUPATI PASER,

IBRAHIM

LAMPIRAN VI : PERATURAN DAERAH KABUPATEN PASER
NOMOR 9 TAHUN 2015
TANGGAL 29 OKTOBER 2015

KAWASAN PERUNTUKAN PARIWISATA DI WILAYAH KABUPATEN PASER

No.	Kecamatan	Obyek Wisata	Jenis Wisata
1.	Long Kali	Telaga Air Panas	Alam
		Goa Jurong	Alam
		Perkampungan Nelayan (Desa Teluk Waru, Muara Adang, Muara Telake)	Budaya
2.	Long Ikis	Goa Tengkorak (Desa Jemparing)	Budaya
		Air Terjun Tiwei (Desa Tiwei)	Alam
		Gunung Nuwe (Desa Long Gelang)	Alam
		Sumber Air Mineral (Desa Long Gelang)	Alam
		Pengolahan Minyak Kelapa Sawit (Desa Semuntai)	Buatan
		Perkebunan Kelapa Sawit	Buatan
3.	Kuaro	Air Terjun Batu Badinding (Ds Rangan Barat I)	Alam
		Perkampungan Nelayan (Desa Pasir Mayang)	Budaya
		Air Terjun Doyam Seriam (Desa Modang)	Alam
		Pelabuhan Laut Pondong (Desa Pondong)	Buatan
4.	Pasir Belengkong	Museum Sadurengas	Budaya
		Makam Keluarga Raja-raja Paser	Budaya
		Pabrik Minyak Sawit (Desa Long Pinang)	Buatan
		Air Terjun Doyam Turu (Desa Lempesu)	Alam
		Liang Batulis (Desa Lempesu)	Alam
		Perkebunan Kelapa Sawit	Buatan
5.	Muara Komam	Goa Lusan Batu Butok	Alam
		Air Terjun Batu Keramat (Desa Uko)	Alam
		Goa Sudan (Desa Uko)	Alam
		Liang Riut (Desa Binagon)	Alam
		Riam Ingko (Desa Prayon)	Alam
		Goa / Liang Mangkulangit (Desa Muara Kuaro)	Alam
		Gunung Halat	Alam
		Air Terjun Tangki (Desa Muara Komam)	Alam
		Goa Tangki (Desa Muara Komam)	Alam
		Goa Funtur (Desa Swanslutung)	Alam
		Dinding Batu Tulis (Desa Prayon)	Budaya
		Pegunungan Karts	Alam
6.	Batu Sopang	Air Terjun Gunung Rambutan	Alam
		Desa Sungai Terik	Budaya
		Goa Tengkorak (Desa Kasungai)	Budaya
		Goa Loyang (Desa Kasungai)	Alam
		Gunung Lumut	Alam
7.	Tanah Grogot	Pendopo Kabupaten	Buatan
		Agro Wisata Trubus Sari (Desa Padang Pengrapat)	Buatan
		Perkampungan Nelayan (Desa Janju)	Budaya
8.	Batu Engau	Taman Hutan Raya Lati Petangis	Alam
		Arkeologi Geologi	Alam

No.	Kecamatan	Obyek Wisata	Jenis Wisata
9.	Tanjung Harapan	Pulau Kapal	Alam
		Pulau Burung	Alam
		Pulau Salingsingan	Alam
		HTI	Alam
		Pantai Tanjung Harapan	Alam
		Sungai dan Mangrove	Alam

No	Nama	Jabatan	Paraf
1.	Kusnedi	Kasubbag Prokumda	
2.	Andi Azis	Kabag Hukum	
3.	Heriansyah Idris	Asisten Tata Pemerintahan	
4.	Helmy Lathyf	Sekretaris Daerah	

Pj. BUPATI PASER,

IBRAHIM

LAMPIRAN VII : PERATURAN DAERAH KABUPATEN PASER
NOMOR 9 TAHUN 2015
TANGGAL 29 OKTOBER 2015

PETA KAWASAN STRATEGIS KABUPATEN PASER

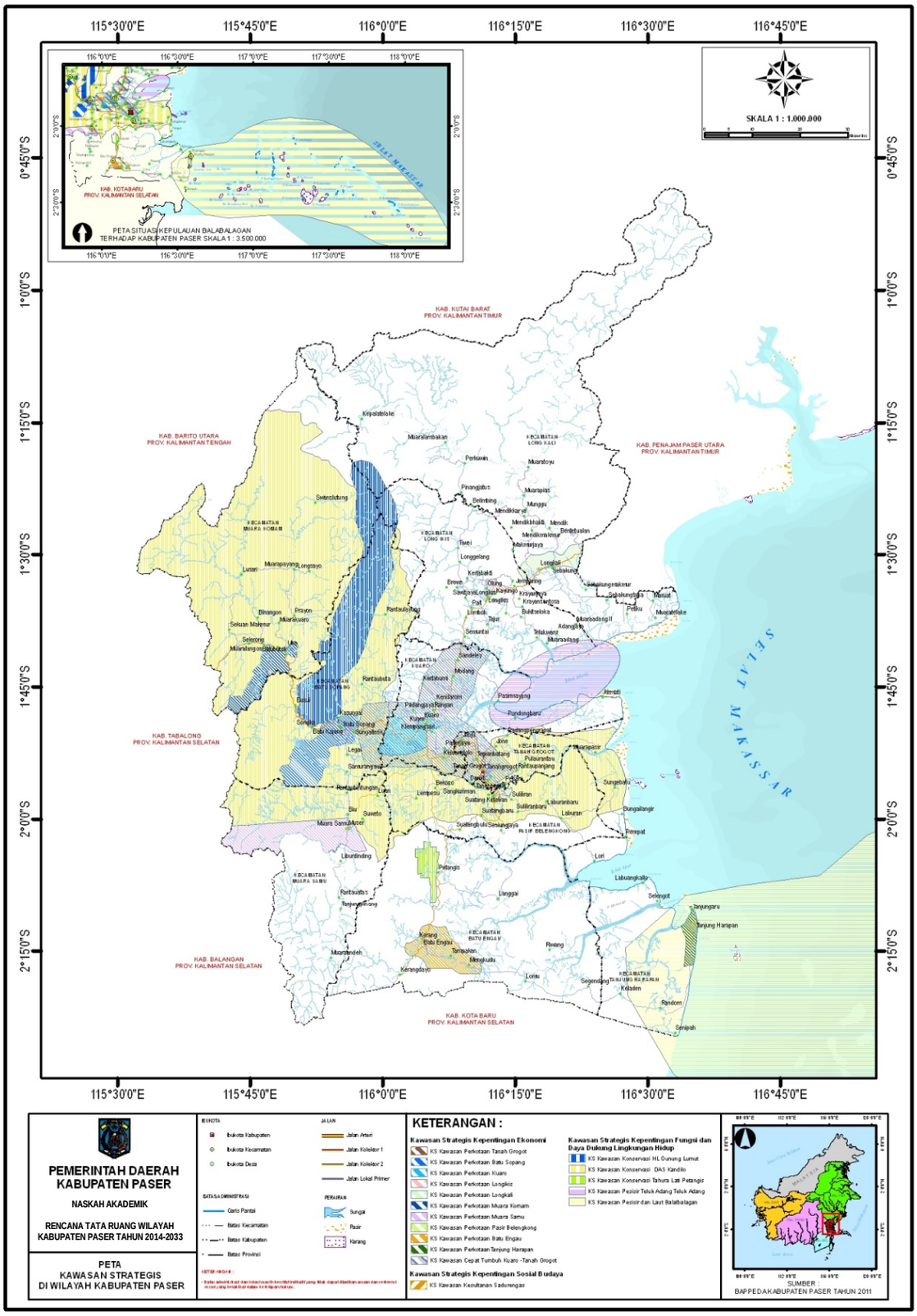

No	Nama	Jabatan	Paraf
1.	Kusnedi	Kasubbag Prokumda	
2.	Andi Azis	Kabag Hukum	
3.	Heriansyah Idris	Asisten Tata Pemerintahan	
4.	Helmy Lathyf	Sekretaris Daerah	

Pj. BUPATI PASER,

IBRAHIM

LAMPIRAN VIII : PERATURAN DAERAH KABUPATEN PASER
NOMOR 9 TAHUN 2015
TANGGAL 29 OKTOBER 2015

MATRIKS INDIKASI PROGRAM UTAMA KABUPATEN PASER

NO.	PROGRAM UTAMA	LOKASI	SUMBER DANA	INSTANSI PELAKSANA	WAKTU PELAKSANAAN							
					PJM-1					PJM-2	PJM-3	PJM-4
					2015	2016	2017	2018	2019	2020-2024	2025-2029	2030-2035
A.	**Program Utama**											
1.	Sosialisasi peraturan tata ruang	Kabupaten Paser	APBD Kabupaten	Bappeda, DBMPTR								
2.	Sosialisasi dan diseminasi tata ruang	Kabupaten Paser	APBD Kabupaten	Bappeda, DBMPTR								
3.	Penyusunan Peraturan Bupati Insentif dan Disinsentif	Kabupaten Paser	APBD Kabupaten	Bappeda, DBMPTR								
4.	Pengawasan dan pengendalian tata ruang	Kabupaten Paser	APBD Kabupaten	Bappeda, DBMPTR								
5.	Evaluasi dan Review RTRW Kabupaten	Kabupaten Paser	APBD Kabupaten	Bappeda, DBMPTR								
B.	**Perwujudan Struktur Ruang**											
1.	Perwujudan Sistem Pusat Pelayanan											
	Sistem Perkotaan:											
	1.1 Perwujudan PKW	Perkotaan Tana Paser	APBN, APBD Prov, APBD Kab, Swasta	Kemen PU, Din PU Prov, Setda Kab, Bappeda Kab, DBMPTR Kab, DCKKP Kab, BLH Kab, Swasta								
	a. Penyusunan rencana rinci tata ruang											
	b. Penyusunan peraturan zonasi											
	c. Peningkatan dan pengembangan sarana prasarana penunjang fungsi PKW											
	1.2 Perwujudan PKL	• Perkotaan Long Kali • Perkotaan Long Ikis • Perkotaan Kuaro • Perkotaan Muara Komam • Perkotaan Batu Kajang	APBD Prov, APBD Kab, Swasta	Kemen PU, Din PU Prov, Bappeda Prov, Setda Kab, Bappeda Kab, DBMPTR Kab, DCKKP Kab, BLH Kab, Swasta								
	a. Penyusunan rencana rinci tata ruang											
	b. Penyusunan peraturan zonasi											
	c. Peningkatan dan pengembangan sarana prasarana penunjang fungsi PKL											
	1.3 Perwujudan PPK	• Perkotaan Pasir Belengkong • Perkotaan Kerang • Perkotaan Muser	APBD Kab, Swasta	Setda, Bappeda, DBMPTR, DCKKP, BLH, Swasta								

NO.	PROGRAM UTAMA	LOKASI	SUMBER DANA	INSTANSI PELAKSANA	WAKTU PELAKSANAAN							
					PJM-1					PJM-2	PJM-3	PJM-4
					2015	2016	2017	2018	2019	2020-2024	2025-2029	2030-2035
		• Perkotaan Tanjung Aru										
	a. Penyusunan rencana rinci tata ruang											
	b. Penyusunan peraturan zonasi											
	c. Peningkatan dan pengembangan sarana prasarana penunjang fungsi PPK											
	Sistem Perdesaan:											
	2.1 Perwujudan PPL	• Ds. Sebakung Taka (Kec. Long Kali) • Ds. Mendik (Kec. Long Kali) • Ds. Bukit Seloka (Kec. Long Ikis) • Ds. Belimbing (Kec. Long Ikis) • Ds. Tiwei (Kec. Long Ikis) • Ds. Rantau Atas (Kec. MuaraSamu) • Ds. Muara Payang (Kec. Muara Komam) • Ds. Muara Kuaro (Kec. Muara Komam) • Ds. Suliliran Baru (Kec. Pasir Belengkong) • Ds. Kersik Bura (Kec. Pasir Belengkong) • Ds. Olong Pinang (Kec. Pasir Belengkong) • Ds. Mengkudu (Kec. Batu Engau) • Ds. Lori (Kec. Tanjung Harapan)	APBD Kab, Swasta	Setda, Bappeda, DBMPTR, DCKKP, BLH, Swasta								
	a. Penyusunan rencana rinci tata ruang											
	b. Penyusunan peraturan zonasi											
	c. Peningkatan dan pengembangan sarana prasarana penunjang fungsi PPL											
	2.2 Perwujudan kawasan agropolitan	Ds. Padang Pengrapat (Kec. Tanah Grogot)	APBD Prov, APBD Kab, Swasta	Din PU Prov, Din Pertanian Prov, Setda Kab, Bappeda Kab, DBMPTR Kab, DCKKP Kab, Distanbun Kab, Din Kelautan & Perikanan, Din Peternakan & Keswan Kab, Din Perindustrian &								

NO.	PROGRAM UTAMA	LOKASI	SUMBER DANA	INSTANSI PELAKSANA	WAKTU PELAKSANAAN							
					PJM-1					PJM-2	PJM-3	PJM-4
					2015	2016	2017	2018	2019	2020-2024	2025-2029	2030-2035
				Energi Kab, Disdagkop & UKM Kab, Swasta								
	a. Penyusunan rencana rinci tata ruang											
	b. Pengembangan sentra agropolitan											
	c. Peningkatan sarana prasarana agropolitan											
	d. Pengembangan produk unggulan & pengolahan hasil pertanian di kawasan agropolitan											
	2.3 Perwujudan kawasan minapolitan	• Ds. Pondong Baru (Kec. Kuaro) • Ds. Lori (Kec. Tanjung Harapan) • Ds. Tanjung Aru (Kec. Tanjung Harapan)	APBD Prov, APBD Kab, Swasta	Din PU Prov, Dinas Kelautan & Perikanan Prov, Setda Kab, Bappeda Kab, DBMPTR Kab, DCKKP Kab, Din Kelautan & Perikanan, Din Peternakan & Keswan Kab, Din Perindustrian & Energi Kab, Disdagkop & UKM Kab, Swasta								
	a. Penyusunan rencana rinci tata ruang											
	b. Pengembangan sentra minapolitan											
	c. Peningkatan sarana prasarana minapolitan											
	d. Pengembangan produk unggulan dan pengolahan hasil perikanan											
2.	Perwujudan Sistem Prasarana Wilayah											
	2.1 Perwujudan sistem jaringan transportasi darat											
	a. Penyusunan database/pendataan jalan kewenangan kabupaten	Kabupaten Paser	APBD Prov, APBD Kab, Swasta	Din PU Prov, Bappeda Prov, Bappeda Kab, Dishubkominfo Kab, DBMPTR Kab, Swasta								
	b. Penyusunan rencana induk sistem transportasi	Kabupaten Paser	APBD Prov, APBD Kab, Swasta	Din PU Prov, Bappeda Prov, Bappeda Kab, Dishubkominfo Kab, DBMPTR Kab, Swasta								
	c. Penyusunan RPJM jalan dan jembatan	Kabupaten Paser	APBD Prov, APBD Kab, Swasta	Din PU Prov, Bappeda Prov, Bappeda Kab, Dishubkominfo Kab, DBMPTR Kab, Swasta								
	d. Pembangunan jalan bebas hambatan	Batulicin - Tanah Grogot (Kuaro) - Penajam.	APBN, Swasta	Kemen PU, Swasta								
	e. Pemeliharaan dan peningkatan jalan nasional (arteri primer/AP dan kolektor primer 1/KP-1)	Arteri primer (Nasional): • Ruas jalan Batuaji - Kuaro • Ruas jalan Kuaro - Kademan	APBN, Swasta	Kemen PU, Swasta								

NO.	PROGRAM UTAMA	LOKASI	SUMBER DANA	INSTANSI PELAKSANA	WAKTU PELAKSANAAN							
					PJM-1					PJM-2	PJM-3	PJM-4
					2015	2016	2017	2018	2019	2020-2024	2025-2029	2030-2035
		Kolektor primer 1 (Nasional): • Ruas jalan Kerang (batas Provinsi Kalimantan Selatan) - batas Kota Tanah Grogot • Ruas jalan Noto Sunardi (Tanah Grogot) • Ruas jalan batas Kota Tanah Grogot - Lolo • Ruas jalan Sudirman (Tanah Grogot) • Ruas jalan Kusuma Bangsa (Tanah Grogot) • Ruas jalan Lolo – Kuaro	APBN, Swasta	Kemen PU, Swasta								
	f. Pemeliharaan dan peningkatan jalan provinsi (kolektor primer 2/KP-2)	Kolektor Primer 2 (Provinsi): • Ruas jalan Tanah Grogot - Pondongbaru • Ruas jalan Ulin - Terminal - Damit • Ruas jalan Keluang Lolo - Bekoso - Sangkuriman - Tanah Periuk • Ruas jalan Bekoso Lempesu • Ruas jalan Janju - Jone/Pondong Baru • Ruas jalan Janju - Tanah Merah • Ruas jalan Lolo - Muara Biu - Legai • Ruas jalan Simpang Pait - Tiwei Belimbing Perkuin - Batas Muara Teweh Kabupaten Barito Utara • Ruas jalan Biu Muser - Rantau atas - Tanjung Pinang • Ruas jalan Kerang - Tanjung Harapan	APBD Prov, APBD Kab, Swasta	Din PU Prov, DBMPTR Kab, Swasta								
	g. Peningkatan dan pemeliharaan jalan kabupaten (jalan lokal primer)	Semua ruas jalan lokal primer di wilayah Kabupaten Paser	APBD Kab, Swasta	DBMPTR Kab, Swasta								

NO.	PROGRAM UTAMA	LOKASI	SUMBER DANA	INSTANSI PELAKSANA	WAKTU PELAKSANAAN							
					PJM-1					PJM-2	PJM-3	PJM-4
					2015	2016	2017	2018	2019	2020-2024	2025-2029	2030-2035
	h. Pengembangan angkutan umum meliputi: 1) Penyusunan studi kelayakan sistem angkutan umum 2) Penyediaan pemberhentian untuk angkutan umum	Kabupaten Paser	APBD Prov, APBD Kab, Swasta	Dishub Prov, Bappeda Kab, Dishubkominfo Kab, Swasta								
	i. Pengembangan dan peningkatan terminal penumpang											
	1) Terminal penumpang tipe A	• Terminal Tepian Batang (Kec. Tanah Grogot) • Terminal Kuaro (Kec. Kuaro)	APBN, APBD Prov, APBD Kab, Swasta	Kemenhub, Dishub Prov, Dishubkominfo Kab, Swasta								
	2) Terminal penumpang Tipe B	Terminal Long Ikis (Kec. Long Ikis)	APBD Prov, APBD Kab, Swasta	Dishub Prov, Dishubkominfo Kab, Swasta								
	3) Terminal penumpang Tipe C	• Terminal Tana Paser (Kec. Tanah Grogot) • Terminal Long Kali (Kec. Long Kali) • Terminal Simpang Pait (Kec. Long Ikis) • Terminal Muara Komam (Kec. Muara Komam) • Terminal Kerang (Kec. Batu Engau)	APBD Prov, APBD Kab, Swasta	Dishub Prov, Dishubkominfo Kab, Swasta								
	j. Pengembangan pelabuhan sungai dan danau	• Pelabuhan Tanah Grogot (Kec.Tanah Grogot)	APBD Prov, APBD Kab, Swasta	Dishub Prov, Dishubkominfo Kab, Swasta								
	2.2 Perwujudan sistem jaringan transportasi perkeretaapian											
	a. Pengembangan jalur rel kereta api nasional	• Prov Kalsel - Kuaro - Long Kali - Penajam - Balikpapan - Sanga-sanga - Samarinda - Bontang - Sangatta - Muara Wahau - Muara Lesan - Tanjung Redeb - Tanjung Batu - Tanah Kuning - Tanjung Selor - Kerang Agung - Sesayap - Tidung Pale - Malinau - Mensalong - Pembeliangan - Salang - Simanggaris - Bts Negara	APBN, APBD Prov, APBD Kab, Swasta	Kemenhub, Dishub Prov, Dishubkominfo Kab, Swasta								
	b. Pengamanan sempadan dan perlintasan kereta api		APBN, APBD Prov, APBD Kab, Swasta	Kemenhub, Dishub Prov, Dishubkominfo Kab, Swasta								

NO.	PROGRAM UTAMA	LOKASI	SUMBER DANA	INSTANSI PELAKSANA	WAKTU PELAKSANAAN							
					PJM-1					PJM-2	PJM-3	PJM-4
					2015	2016	2017	2018	2019	2020-2024	2025-2029	2030-2035
		• Jalur Balikpapan - Tanah Grogot - Tanjung										
	c. Pembangunan stasiun kereta api skala besar	Kec. Tanah Grogot	APBN, APBD Prov, APBD Kab, Swasta	Kemenhub, Dishub Prov, Dishubkominfo Kab, Swasta								
	d. Peningkatan prasarana dan sarana perkeretaapian.	Kabupaten Paser	APBN, APBD Prov, APBD Kab, Swasta	Kemenhub, Dishub Prov, Dishubkominfo Kab, Swasta								
	2.3 Perwujudan sistem jaringan transportasi laut											
	a. Penyusunan rencana induk pelabuhan	Pelabuhan Pondong (Kec. Kuaro)	APBN, APBD Prov, APBD Kab, Swasta	Kemenhub, Dishub Prov, Dishubkominfo Kab, Swasta								
	b. Peningkatan sarana prasarana angkutan laut	Pelabuhan Pondong (Kec. Kuaro)	APBN, APBD Prov, APBD Kab, Swasta	Kemenhub, Dishub Prov, Dishubkominfo Kab, Swasta								
	2.4 Perwujudan sistem jaringan transportasi udara											
	a. Pengembangan/peningkatan bandar udara	Bandar Udara Paser sebagai bandar udara pengumpan di Desa Rantau Panjang - Padang Pengrapat (Kec. Tanah Grogot)	APBN, APBD Prov, APBD Kab, Swasta	Kemenhub, Dishub Prov, Dishubkominfo Kab, Swasta								
	b. Penyediaan fasilitas pokok dan fasilitas penunjang bandar udara		APBN, APBD Prov, APBD Kab, Swasta	Kemenhub, Dishub Prov, Dishubkominfo Kab, Swasta								
	c. Penataan Kawasan Keselamatan Operasi Penerbangan (KKOP)		APBN, APBD Prov, APBD Kab, Swasta	Kemenhub, Dishub Prov, Dishubkominfo Kab, Swasta								
	2.5 Perwujudan sistem jaringan prasarana energi											
	a. Peningkatan kualitas pelayanan jaringan distribusi listrik	Kabupaten Paser	APBN, APBD Prov, APBD Kab, Swasta	Kem ESDM, Distamben Prov, Disperintamb Kab, PLN, Swasta								
	b. Peningkatan dan pengembangan PLTD	• PLTD Long Ikis (Kec. Long Ikis) • PLTD Kuaro (Kec. Kuaro) • PLTD Tanah Grogot (Kec. Tanah Grogot) • PLTD Batu Engau (Kec. Batu Engau) • PLTD Batu Sopang (Kec. Batu Sopang) • PLTD Muara Komam (Kec. Muara Komam) • PLTD Muser (Kec. Muara Samu) • PLTD Tanjung Harapan (Kec. Tanjung Harapan)	APBN, APBD Prov, APBD Kab, Swasta	Kem ESDM, Distamben Prov, Disperintamb Kab, PLN, Swasta								
	c. Peningkatan dan pengembangan PLTMH	• Kec Long Kali (Ds Muara Lambakan, Pinang Jatus, Muara Toyu, Kepala Telake)	APBN, APBD Prov, APBD Kab, Swasta	Kem ESDM, Distamben Prov, Disperintamb Kab, PLN, Swasta								

NO.	PROGRAM UTAMA	LOKASI	SUMBER DANA	INSTANSI PELAKSANA	WAKTU PELAKSANAAN							
					PJM-1					PJM-2	PJM-3	PJM-4
					2015	2016	2017	2018	2019	2020-2024	2025-2029	2030-2035
		• Kec. Long Ikis (Ds Tiwei) • Kec. Muara Samu (Ds. Muser, Suweto, Rantau Atas, Tanjung Pinang) • Kec Muara Komam (Ds. Long Sayo, Lusan, Swanslutung, Sekuan Makmur/Trans Kate)										
	d. Peningkatan dan pengembangan PLTU	PLTU Tanah Grogot	APBN, APBD Prov, APBD Kab, Swasta	Kem ESDM, Distamben Prov, Disperintamb Kab, PLN, Swasta								
	e. Pembangunan jaringan transmisi tenaga listrik	Transmisi sistem Samarinda - sistem Balikpapan *(inducing power)*	APBN, APBD Prov, APBD Kab, Swasta	Kem ESDM, Distamben Prov, Disperintamb Kab, PLN, Swasta								
	f. Pembangunan transmisi tegangan tinggi berkapasitas 150 KV (SUTET)	• Tansmisi Petung - Incomer 1 phi (Karjo - Kuaro) • Karang Joang - Kuaro • Kuaro - Perbatasan • Teluk Balikpapan/Kariangau - Incomer 2 phi (Karjo - Kuaro).	APBN, APBD Prov, APBD Kab, Swasta	Kem ESDM, Distamben Prov, Disperintamb Kab, PLN, Swasta								
	2.6 Perwujudan sistem jaringan prasarana telekomunikasi											
	a. Peningkatan kualitas pelayanan telepon	Kabupaten Paser	APBN, APBD Prov, APBD Kab, Swasta	Diskominfo Prov dan Dishubkominfo Kab, Telkom, Swasta								
	b. Pengembangan jaringan mikro digital	• Jalur Penajam - Tanah Grogot • Tanah Grogot - Batas Provinsi Kalimantan Selatan	APBD Prov, APBD Kab, Swasta	Diskominfo Prov dan Dishubkominfo Kab, Telkom, Swasta								
	c. Peningkatan kapasitas pelayanan STO	Tanah Grogot	APBD Prov, APBD Kab, Swasta	Diskominfo Prov dan Dishubkominfo Kab, Telkom, Swasta								
	d. Penataan penggunaan menara telekomunikasi bersama	Kabupaten Paser	APBN, APBD Prov, APBD Kab, Swasta	Diskominfo Prov dan Dishubkominfo Kab, Telkom, Swasta								
	2.7 Perwujudan sistem jaringan prasarana sumberdaya air											
	a. Penyediaan sistem air bersih perpipaan	Kawasan perkotaan di Kabupaten Paser	APBN, APBD Prov, APBD Kab, Swasta	Kem PU, Din PU Prov, DCKKP Kab, PDAM, Swasta								

NO.	PROGRAM UTAMA	LOKASI	SUMBER DANA	INSTANSI PELAKSANA	WAKTU PELAKSANAAN							
					PJM-1					PJM-2	PJM-3	PJM-4
					2015	2016	2017	2018	2019	2020-2024	2025-2029	2030-2035
	b. Pemanfaatan air permukaan *intake* di sungai/mata air yang terdekat	Kawasan perdesaan dan perkotaan di Kabupaten Paser	APBN, APBD Prov, APBD Kab, Swasta	Kem PU, Din PU Prov, DCKKP Kab, PDAM, Swasta								
	c. Peningkatan pengelolaan WS dan DAS	WS Kendilo sebagai WS Lintas Kabupaten meliputi : • DAS Telake • DAS Adang - Kuaro • DAS Kendilo • DAS Kerang - Segendang	APBN, APBD Prov, APBD Kab, Swasta	Kem PU, Kemenhut, Din PU Prov, BPDAS, Bappeda Kab, Dishut Kab, BLH Kab, DBMPTR Kab, DCKKP Kab, Swasta								
	d. Penyusunan database/pendataan Daerah Irigasi (DI)	Kabupaten Paser	APBD Kab, Swasta	DBMPTR Kab, Swasta								
	e. Pembangunan dan perbaikan operasional prasarana jaringan irigasi	Daerah Irigasi (DI) di Kab. Paser	APBD Prov, APBD Kab, Swasta	Din PU Prov, DBMPTR Kab, Swasta								
	f. Pelestarian sumber mata air dan konservasi daerah resapan air	Kabupaten Paser	APBN, APBD Prov, APBD Kab, Swasta	Kem PU, Kemenhut, Din PU Prov, BPDAS, Bappeda Kab, Dishut Kab, BLH Kab, DBMPTR Kab, Swasta								
	2.8 Perwujudan sistem jaringan persampahan											
	a. Peningkatan dan pengembangan TPA dengan sistem sanitary landfill	• TPA Janju (Kec. Tanah Grogot) • TPA Batu Sopang (Kec. Batu Sopang) • TPA Long Ikis (Kec. Long Ikis)	APBN, APBD Prov, APBD Kab, Swasta	Kem PU, Din PU Prov, DCKKP Kab, BLH Kab, Swasta								
	b. Peningkatan dan pengembangan TPS dan/atau TPST	Kabupaten Paser	APBD Kab, Swasta	DCKKP, BLH, Swasta								
	c. Program pengelolaan sampah 3R berbasis masyarakat	Kabupaten Paser	APBD Kab, Swasta	DCKKP, BLH, Swasta								
	2.9 Perwujudan sistem pengelolaan limbah											
	a. Pengembangan pengelolaan limbah kawasan perkotaan	Kawasan perkotaan di Kabupaten Paser	APBD Kab, Swasta	DCKKP, BLH, Swasta								
	b. Pembangunan instalasi pengolahan limbah B3 pada kawasan peruntukan industri	Kabupaten Paser	APBD Kab, Swasta	DCKKP, BLH, Swasta								
	c. Pembangunan Instalasi Pengolahan Limbah Limpur Tinja (IPLT)	Kawasan perkotaan di Kabupaten Paser	APBD Kab, Swasta	DCKKP, BLH, Swasta								
	2.10 Perwujudan sistem jaringan drainase											
	a. Pembangunan dan peningkatan saluran drainase perkotaan	Kawasan perkotaan di Kabupaten Paser	APBD Kab, Swasta	DCKKP, DBMPTR,Swasta								
	b. Normalisasi peningkatan saluran primer dan	Kabupaten Paser	APBD Kab, Swasta	DCKKP, DBMPTR,Swasta								

NO.	PROGRAM UTAMA	LOKASI	SUMBER DANA	INSTANSI PELAKSANA	WAKTU PELAKSANAAN							
					PJM-1					PJM-2	PJM-3	PJM-4
					2015	2016	2017	2018	2019	2020-2024	2025-2029	2030-2035
	sekunder											
	c. Normalisasi saluran sungai	Kabupaten Paser	APBD Kab, Swasta	DCKKP, DBMPTR, Swasta								
	2.11 Perwujudan jalur dan ruang evakuasi bencana											
	a. Identifikasi potensi alur kejadian bencana	Kabupaten Paser	APBD Kab, Swasta	BPBD, DBMPTR, Bappeda, Swasta								
	b. Penyusunan jalur evaluasi bencana	Kabupaten Paser	APBD Kab, Swasta	BPBD, DBMPTR, Bappeda, Swasta								
	c. Sosialisasi jalur dan ruang evakuasi bencana	Kabupaten Paser	APBD Kab, Swasta	BPBD, Satpol PP, Swasta								
C.	**Perwujudan Pola Ruang**											
1.	Perwujudan kawasan lindung											
	1.1 Perwujudan kawasan hutan lindung											
	a. Penetapan batas kawasan hutan lindung	• HL Gunung Beratus • HL Gunung Lumut • HL Sungai Samu • HL Hilir Sungai Sawang • HL Hulu Sungai Kendilo-Gunung Ketam	APBN, APBD Provinsi, APBD Kabupaten	Kemenhut, Dishut Prov, Dishut Kab, Bappeda Kab, BLH Kab								
	b. Pengawasan dan pemantauan untuk pelestarian kawasan hutan lindung		APBN, APBD Provinsi, APBD Kabupaten	Kemenhut, Dishut Prov, Dishut Kab, Bappeda Kab, BLH Kab								
	c. Pemberian insentif pengelolaan kawasan		APBN, APBD Provinsi, APBD Kabupaten	Kemenhut, Dishut Prov, Dishut Kab, Bappeda Kab, BLH Kab								
	d. Program pembinaan, penyuluhan pelestarian kawasan		APBN, APBD Provinsi, APBD Kabupaten	Kemenhut, Dishut Prov, Dishut Kab, Bappeda Kab, BLH Kab								
	1.2 Perwujudan kawasan resapan air											
	a. Penetapan batas kawasan resapan air	• Kec. Long Ikis • Kec. Kuaro • Kec. Batu Sopang • Kec. Muara Komam	APBN, APBD Provinsi, APBD Kabupaten	Kemenhut, Dishut Prov, Dishut Kab, Bappeda Kab, BLH Kab								
	b. Pengendalian kegiatan budi daya pada kawasan resapan air	Kabupaten Paser	APBN, APBD Provinsi, APBD Kabupaten	Kemenhut, Dishut Prov, Dishut Kab, Bappeda Kab, BLH Kab								
	c. Pemberian insentif pengelolaan kawasan	Kabupaten Paser	APBN, APBD Provinsi, APBD Kabupaten	Kemenhut, Dishut Prov, Dishut Kab, Bappeda Kab, BLH Kab								
	d. Program pembinaan, penyuluhan pelestarian kawasan	Kabupaten Paser	APBN, APBD Provinsi, APBD Kabupaten	Kemenhut, Dishut Prov, Dishut Kab, Bappeda Kab, BLH Kab								
	1.3 Perwujudan kawasan perlindungan setempat											
	Sempadan pantai:											
	a. Penetapan sempadan pantai	Sepanjang pesisir pantai timur Kabupaten Paser: • Kec. Long Kali • Kec. Long Ikis • Kec. Kuaro	APBN, APBD Provinsi, APBD Kabupaten	Kemenhut, Dishut Prov, Din Kelautan & Perikanan Prov, Dishut Kab, Bappeda Kab, BLH Kab, Din Kelautan & Perikanan Kab								

NO.	PROGRAM UTAMA	LOKASI	SUMBER DANA	INSTANSI PELAKSANA	WAKTU PELAKSANAAN							
					PJM-1					PJM-2	PJM-3	PJM-4
					2015	2016	2017	2018	2019	2020-2024	2025-2029	2030-2035
		• Kec. Tanah Grogot • Kec. Pasir Belengkong • Kec. Tanjung Harapan										
	b. Pemanfaatan ruang sempadan pantai	Sepanjang pesisir pantai timur Kabupaten Paser	APBN, APBD Provinsi, APBD Kabupaten	Kemenhut, Dishut Prov, Din Kelautan & Perikanan Prov, Dishut Kab, Bappeda Kab, BLH Kab, Din Kelautan & Perikanan Kab								
	c. Penetapan batas kawasan pasang surut	Sepanjang pesisir pantai timur Kabupaten Paser	APBN, APBD Provinsi, APBD Kabupaten	Kemenhut, Dishut Prov, Din Kelautan & Perikanan Prov, Dishut Kab, Bappeda Kab, BLH Kab, Din Kelautan & Perikanan Kab								
	d. Penghijauan	Sepanjang pesisir pantai timur Kabupaten Paser	APBN, APBD Provinsi, APBD Kabupaten, Swasta	Kemenhut, Dishut Prov, Din Kelautan & Perikanan Prov, Dishut Kab, Bappeda Kab, BLH Kab, Din Kelautan & Perikanan Kab, Swasta								
	e. Sosialisasi dan workshop pengelolaan kawasan sempadan pantai.	Kabupaten Paser	APBN, APBD Provinsi, APBD Kabupaten	Kemenhut, Dishut Prov, Din Kelautan & Perikanan Prov, Dishut Kab, Bappeda Kab, BLH Kab, Din Kelautan & Perikanan Kab								
	Sempadan sungai:											
	a. Penetapan sempadan sungai dan irigasi	Kabupaten Paser (seluruh wilayah kecamatan yang dilewati sungai)	APBD Kabupaten	DBMPTR, Bappeda, BLH								
	b. Pemanfaatan ruang sempadan sungai & irigasi	Kabupaten Paser	APBD Kabupaten	DBMPTR, Bappeda, BLH								
	c. Penertiban bangunan di atas saluran irigasi	Kabupaten Paser	APBD Kabupaten	DBMPTR, Bappeda, BLH, Satpol PP								
	d. Penghijauan	Kabupaten Paser	APBD Kabupaten, Swasta	DBMPTR, Bappeda, BLH, Dishut, Swasta								
	e. Program pembinaan, penyuluhan pelestarian kawasan	Kabupaten Paser	APBD Kabupaten	DBMPTR, Bappeda, BLH, Satpol PP								
	Kawasan sekitar mata air :											
	a. Penetapan batas sempadan mata air	• Desa Petiku (Kec. Long Kali); • Desa Muara Telake (Kec.	APBD Kabupaten	DBMPTR, Bappeda, BLH, Dishut								

NO.	PROGRAM UTAMA	LOKASI	SUMBER DANA	INSTANSI PELAKSANA	WAKTU PELAKSANAAN							
					PJM-1					PJM-2	PJM-3	PJM-4
					2015	2016	2017	2018	2019	2020-2024	2025-2029	2030-2035
		Longkali); • Desa Teluk Waru (Kec. Long Ikis); • Desa Pasir Mayang (Kec. Kuaro); • Desa Kendarom (Kec. Kuaro); • Desa Muara Pasir (Kec. Tanah Grogot); • Desa Laburan (Kec. Pasir Belengkong); • Desa Keladen (Kec. Tanjung Harapan); • Desa Selengot (Kec. Tanjung Harapan); • Desa Labuangkallo (Kec. Tanjung Harapan); dan • Desa Tanjung Aru (Kec. Tanjung Harapan)										
	b. Penghijauan	Kabupaten Paser	APBD Kabupaten, Swasta	DBMPTR, Bappeda, BLH, Dishut, Swasta								
	c. Program pembinaan, penyuluhan pelestarian kawasan.	Kabupaten Paser	APBD Kabupaten	DBMPTR, Bappeda, BLH, Dishut, Satpol PP								
	RTH kawasan perkotaan:											
	a. Penetapan batas RTH kawasan perkotaan	Kabupaten Paser	APBD Kabupaten, Swasta	DCKKP, Bappeda, BLH, Dishut, Swasta								
	b. Penghijauan	Kabupaten Paser	APBD Kabupaten, Swasta	DCKKP, Bappeda, BLH, Dishut, Swasta								
	c. Program pembinaan, penyuluhan pelestarian kawasan	Kabupaten Paser	APBD Kabupaten, Swasta	DCKKP, Bappeda, BLH, Dishut, Satpol PP, Swasta								
	1.4 Perwujudan kawasan lindung suaka alam, pelestarian alam, dan cagar budaya											
	a. Penetapan batas kawasan	• Cagar Alam Teluk Adang • Cagar Alam Teluk Apar • Pantai hutan bakau di pesisir timur Kabupaten Paser • Taman Hutan Raya Lati Petangis • Cagar budaya dan ilmu	APBN, APBD Provinsi, APBD Kabupaten, Swasta	Kemenhut, Dishut Kab, Bappeda Kab, DBMPTR Kab, BLH Kab, Disparpora Kab, Swasta								
	b. Pengawasan dan pemantauan pelestarian kawasan		APBN, APBD Provinsi, APBD Kabupaten, Swasta	Kemenhut, Dishut Kab, Bappeda Kab, DBMPTR Kab, BLH Kab, Disparpora Kab, Swasta								
	c. Program pembinaan, penyuluhan pelestarian		APBN, APBD Provinsi, APBD	Kemenhut, Dishut Kab, Bappeda								

NO.	PROGRAM UTAMA	LOKASI	SUMBER DANA	INSTANSI PELAKSANA	WAKTU PELAKSANAAN							
					PJM-1					PJM-2	PJM-3	PJM-4
					2015	2016	2017	2018	2019	2020-2024	2025-2029	2030-2035
	kawasan	pengetahuan: - Situs Kesultanan Sadurangas (Kec. Pasir Belengkong) - Makam-makam Raja/Sultan (Kec. Pasir Belengkong) - Situs Batu Megalit di Desa Muara Toyu (Kec. Long Kali) - Situs Goa Tengkorak di Desa Kasungai (Kec. Batu Sopang)	Kabupaten, Swasta	Kab, DBMPTR Kab, BLH Kab, Disparpora Kab, Swasta								
	1.5 Perwujudan kawasan rawan bencana alam											
	a. Penetapan batas kawasan rawan bencana	Kabupaten Paser	APBD Kabupaten, Swasta	BPBD, Bappeda, Swasta								
	b. Pengendalian pembangunan di kawasan rawan bencana	Kabupaten Paser	APBD Kabupaten, Swasta	DBMPTR, Bappeda, BPBD, Satpol PP, Swasta								
	c. Pengembangan jalur & ruang evakuasi	Kabupaten Paser	APBD Kabupaten, Swasta	DBMPTR, BPBD, Bappeda, Swasta								
	d. Program pembinaan, penyuluhan di kawasan rawan bencana	Kabupaten Paser	APBD Kabupaten, Swasta	BPBD, DBMPTR, Bappeda, Satpol PP, Swasta								
	1.6 Perwujudan kawasan lindung geologi											
	a. Penetapan batas kawasan lindung geologi	• Kawasan karst: - Kec. Batu Sopang - Kec. Muara Komam • Kawasan rawan gempa bumi : Kec. Long Ikis • Kawasan perlindungan air tanah: - Ds. Petiku (Kec. Long Kali) - Ds. Muara Telake (Kec. Longkali) - Ds. Teluk Waru (Kec. Long Ikis) - Ds. Pasir Mayang (Kec. Kuaro) - Ds. Kendarom (Kec. Kuaro) - Ds. Muara Pasir (Kec.	APBD Kabupaten, Swasta	Bappeda, DBMPTR, Dishut, Distamb, Swasta								

NO.	PROGRAM UTAMA	LOKASI	SUMBER DANA	INSTANSI PELAKSANA	WAKTU PELAKSANAAN							
					PJM-1					PJM-2	PJM-3	PJM-4
					2015	2016	2017	2018	2019	2020-2024	2025-2029	2030-2035
		Tanah Grogot) - Ds. Laburan (Kec. Pasir Belengkong) - Ds. Keladen (Kec. Tanjung Harapan) - Ds. Selengot (Kec. Tanjung Harapan) - Ds. Labuangkallo (Kec. Tanjung Harapan) - Ds. Tanjung Aru (Kec. Tanjung Harapan)										
	b. Pengembangan jalur dan ruang evakuasi di kawasan rawan bencana alam geologi (gempa bumi)	Kec. Long Ikis	APBD Kabupaten, Swasta	Bappeda, DBMPTR, Dishut, Distamb, BPBD, Swasta								
	c. Pengendalian kegiatan budi daya	Kabupaten Paser	APBD Kabupaten, Swasta	Bappeda, DBMPTR, Dishut, Distamb, BPBD, Satpol PP, Swasta								
	d. Program pembinaan, penyuluhan di kawasan lindung geologi	Kabupaten Paser	APBD Kabupaten, Swasta	Bappeda, DBMPTR, Dishut, Distamb, BPBD, Satpol PP, Swasta								
	1.7 Perwujudan kawasan lindung lainnya											
	a. Penetapan batas kawasan lindung lainnya: • Kawasan perlindungan plasma nutfah • Kawasan pengungsian satwa	• Plasma nutfah daratan: - Kec. Long Kali - Kec. Long Ikis - Kec. Kuaro - Kec. Batu Sopang - Kec. Muara Komam - Kec. Tanjung Harapan • Plasma nutfah perairan: - Kec. Long Kali - Kec. Long Ikis - Kec. Kuaro - Kec. Tanah Grogot - Kec. Tanjung Harapan • Kawasan pengungsian satwa: - HL Gunung Lumut - Air Terjun Modang (Kec.Kuaro)	APBN, APBD Provinsi, APBD Kabupaten, Swasta	Kemenhut, Dishut Prov, Dishut Kab, Bappeda Kab, BLH Kab, Din Kelautan & Perikanan Kab, Satpol PP, Swasta								
	b. Pengawasan dan pemantauan pelestarian kawasan		APBN, APBD Provinsi, APBD Kabupaten, Swasta	Kemenhut, Dishut Prov, Dishut Kab, Bappeda Kab, BLH Kab, Din Kelautan & Perikanan Kab, Satpol PP, Swasta								
	c. Program pembinaan, penyuluhan pelestarian kawasan		APBN, APBD Provinsi, APBD Kabupaten, Swasta	Kemenhut, Dishut Prov, Dishut Kab, Bappeda Kab, BLH Kab, Din Kelautan & Perikanan Kab, Satpol PP, Swasta								
2.	Perwujudan kawasan budi daya											

NO.	PROGRAM UTAMA	LOKASI	SUMBER DANA	INSTANSI PELAKSANA	WAKTU PELAKSANAAN							
					PJM-1					PJM-2	PJM-3	PJM-4
					2015	2016	2017	2018	2019	2020-2024	2025-2029	2030-2035
	2.1 Perwujudan kawasan peruntukan hutan produksi											
	a. Penetapan kawasan dan strategi penanganan kawasan hutan produksi	• Hutan Produksi Terbatas (HPT): - HPT Sungai Sawang - HPT Hulu Sungai Kendilo-Sungai Payang - HPT Hulu Sungai Kendilo-Gunung Ketam - HPT Sungai Toyu-Gunung Ketam • Hutan Produksi (HP): - HP Sungai Kendilo-Sungai Biu - HP Sungai Segendang-Sungai Samu - HP Sungai Toyu-Sungai Kuaro - HP Sungai Samu - HP Sungai Lambakan • Hutan Produksi Konversi (HPK): - HPK Sungai Telake - HPK Sungai Tiwei - HPK Swanslutung - HPK Sungai Samu - HPK Sungai Dili-Sungai Lomu - HPK Sungai Kerang	APBN, APBD Provinsi, APBD Kabupaten, Swasta	Kemenhut, Dishut Prov, Dishut Kab, Bappeda Kab, BLH Kab, Swasta								
	b. Mensinergikan pengelolaan hutan produksi dengan kegiatan pertanian dan peternakan bagi masyarakat sekitarnya	Kabupaten Paser	APBN, APBD Provinsi, APBD Kabupaten, Swasta	Kemenhut, Dishut Prov, Dishut Kab , Bappeda Kab, BLH Kab, Swasta								
	c. Sosialisasi dan workshop pengelolaan kawasan hutan produksi.	Kabupaten Paser	APBN, APBD Provinsi, APBD Kabupaten, Swasta	Kemenhut, Dishut Prov, Dishut Kab , Bappeda Kab, BLH Kab, Swasta								
	2.2 Perwujudan kawasan peruntukan pertanian											
	a. Pengembangan agribisnis tanaman pangan, hortikultura, perkebunan, dan peternakan	Kabupaten Paser	APBN, APBD Provinsi, APBD Kabupaten, Swasta	Kementan, Distan Prov, Bappeda Kab, Distanbun Kab, Din Peternakan & Keswan Kab, Swasta								
	b. Pengembangan sentra-sentra pertanian	Desa Padang Pengrapat (Kec.	APBN, APBD Provinsi, APBD	Kementan, Distan Prov, Bappeda								

NO.	PROGRAM UTAMA	LOKASI	SUMBER DANA	INSTANSI PELAKSANA	WAKTU PELAKSANAAN							
					PJM-1					PJM-2	PJM-3	PJM-4
					2015	2016	2017	2018	2019	2020-2024	2025-2029	2030-2035
	berbasis agropolitan	Tanah Grogot)	Kabupaten, Swasta	Kab, Distanbun Kab, Din Peternakan & Keswan Kab, Swasta								
	c. Peningkatan produksi tanaman perkebunan	Kabupaten Paser	APBD Provinsi, APBD Kabupaten, Swasta	Distan Prov, Bappeda Kab, Distanbun Kab, Swasta								
	d. Penetapan batas kawasan pertanian pangan berkelanjutan	Kabupaten Paser	APBD Provinsi, APBD Kabupaten, Swasta	Distan Prov, Bappeda Kab, Distanbun Kab, Din Peternakan & Keswan Kab, Swasta								
	e. Pengembangan dan peningkatan saprotan dan pemasaran hasil pertanian	Kabupaten Paser	APBD Provinsi, APBD Kabupaten, Swasta	Distan Prov, Bappeda Kab, Distanbun Kab, Din Peternakan & Keswan Kab, Swasta								
	f. Sosialisasi dan workshop pengelolaan pertanian pangan berkelanjutan	Kabupaten Paser	APBD Provinsi, APBD Kabupaten, Swasta	Distan Prov, Bappeda Kab, Distanbun Kab, Din Peternakan & Keswan Kab, Swasta								
	2.3 Perwujudan kawasan peruntukan perikanan											
	a. Pengembangan agribisnis perikanan	Kabupaten Paser	APBN, APBD Provinsi, APBD Kabupaten, Swasta	KKP, Din Kelautan & Perikanan Prov, Bappeda Kab, Din Kelautan & Perikanan Kab, Swasta								
	b. Pengembangan kawasan minapolitan	• Ds. Pondong Baru (Kec.Kuaro) • Ds. Lori (Kec.Tanjung Harapan) • Ds. Tanjung Aru (Kec.Tanjung Harapan)	APBN, APBD Provinsi, APBD Kabupaten, Swasta	KKP, Din Kelautan & Perikanan Prov, Bappeda Kab, Din Kelautan & Perikanan Kab, Swasta								
	c. Pengembangan sarana dan prasarana produksi dan pemasaran hasil perikanan.	Kabupaten Paser	APBN, APBD Provinsi, APBD Kabupaten, Swasta	KKP, Din Kelautan & Perikanan Prov, Bappeda Kab, Din Kelautan & Perikanan Kab, Swasta								
	2.4 Perwujudan kawasan peruntukan pertambangan											
	a. Identifikasi potensi tambang	Kabupaten Paser	APBN, APBD Provinsi, APBD Kabupaten, Swasta	Kem ESDM, Distamben Prov, Distamb Kab, Swasta								
	b. Pengembangan dan peningkatan sarana dan prasarana pengelolaan tambang	Kabupaten Paser	APBN, APBD Provinsi, APBD Kabupaten, Swasta	Kem ESDM, Distamben Prov, Distamb Kab, Swasta								
	c. Rehabilitasi lahan pasca tambang	Kabupaten Paser	APBN, APBD Provinsi, APBD Kabupaten, Swasta	Kem ESDM, Distamben Prov, Distamb Kab, Swasta								
	d. Pengelolaan kawasan pertambangan secara berkelanjutan	Kabupaten Paser	APBN, APBD Provinsi, APBD Kabupaten, Swasta	Kem ESDM, Distamben Prov, Distamb Kab, Swasta								
	e. Sosialisasi dan workshop pengelolaan tambang	Kabupaten Paser	APBN, APBD Provinsi, APBD Kabupaten, Swasta	Kem ESDM, Distamben Prov, Distamb Kab, Swasta								

NO.	PROGRAM UTAMA	LOKASI	SUMBER DANA	INSTANSI PELAKSANA	WAKTU PELAKSANAAN							
					PJM-1					PJM-2	PJM-3	PJM-4
					2015	2016	2017	2018	2019	2020-2024	2025-2029	2030-2035
	2.5 Perwujudan kawasan peruntukan industri	Kabupaten Paser										
	a. Pengembangan dan peningkatan jaringan infrastruktur penunjang kawasan	Kabupaten Paser	APBD Provinsi, APBD Kabupaten, Swasta	Bappeda Prov, Din PU Prov, Din Perindustrian Prov, Bappeda Kab, Din Perindustrian & Energi Kab, BLH Kab, Swasta								
	b. Pengembangan dan pengelolaan kawasan peruntukan industri secara berkelanjutan	Kabupaten Paser	APBD Provinsi, APBD Kabupaten, Swasta	Bappeda Prov, Din PU Prov, Din Perindustrian Prov, Bappeda Kab, Din Perindustrian & Energi Kab, BLH Kab, Swasta								
	c. Pemberian insentif industri non polutif	Kabupaten Paser	APBD Provinsi, APBD Kabupaten, Swasta	Bappeda Prov, Din PU Prov, Din Perindustrian Prov, Bappeda Kab, Din Perindustrian & Energi Kab, BLH Kab, Swasta								
	2.6 Perwujudan kawasan peruntukan pariwisata											
	a. Penyusunan Rencana Induk Pengembangan Pariwisata Daerah (RIPPDA)	Kabupaten Paser	APBD Kabupaten, Swasta	Disparpora, Bappeda, Swasta								
	b. Peningkatan sarana dan prasarana penunjang kepariwisataan	Kabupaten Paser	APBN, APBD Provinsi, APBD Kabupaten, Swasta	Kemenparektif, Disparbud Prov, Disparpora Kab, Bappeda Kab								
	c. Penataan dan pengendalian pembangunan kawasan obyek wisata	Kabupaten Paser	APBN, APBD Provinsi, APBD Kabupaten, Swasta	Kemenparektif, Disparbud Prov, Disparpora Kab, Bappeda Kab								
	2.7 Perwujudan kawasan peruntukan permukiman											
	a. Penyusunan masterplan kawasan permukiman	Kabupaten Paser	APBD Kabupaten, Swasta	Bappeda, DCKKP, Swasta								
	b. Pengembangan dan peningkatan jaringan infrastruktur penunjang permukiman	Kabupaten Paser	APBD Kabupaten, Swasta	Bappeda, DCKKP, Swasta								
	2.8 Perwujudan kawasan peruntukan pertahanan & keamanan											
	a. Penetapan batas kawasan	Kabupaten Paser	APBN, instansi TNI/Polri, APBD Kabupaten	Kemhan, TNI/Polri, Bappeda Kab, DBMPTR Kab								
	b. Pengembangan dan peningkatan sarana dan prasarana sekitar kawasan	Kabupaten Paser	APBN, instansi TNI/Polri, APBD Kabupaten	Kemhan, TNI/Polri, Bappeda Kab, DBMPTR Kab								
	c. Pengendalian perkembangan kegiatan di sekitar kawasan	Kabupaten Paser	APBN, instansi TNI/Polri, APBD Kabupaten	Kemhan, TNI/Polri, Bappeda Kab, DBMPTR Kab								
	d. Sosialisasi dan workshop pengelolaan kawasan pertahanan dan keamanan	Kabupaten Paser	APBN, instansi TNI/Polri, APBD Kabupaten	Kemhan, TNI/Polri, Bappeda Kab, DBMPTR Kab								
D.	**Perwujudan Kawasan Strategis Kabupaten**											
1.	Perwujudan kawasan strategis kepentingan ekonomi											

NO.	PROGRAM UTAMA	LOKASI	SUMBER DANA	INSTANSI PELAKSANA	WAKTU PELAKSANAAN							
					PJM-1					PJM-2	PJM-3	PJM-4
					2015	2016	2017	2018	2019	2020-2024	2025-2029	2030-2035
	a. Delineasi dan penyusunan rencana rinci kawasan strategis	Kawasan Strategis Prov (KSP): • Kawasan Industri Pertanian Kawasan Strategis Kab (KSK): • Kawasan perkotaan Tanah Grogot • Kawasan perkotaan Long Kali • Kawasan perkotaan Long Ikis • Kawasan perkotaan Kuaro • Kawasan perkotaan Batu Sopang • Kawasan perkotaan Muara Komam • Kawasan perkotaan Muara Samu • Kawasan perkotaan Pasir Belengkong • Kawasan perkotaan Batu Engau • Kawasan perkotaan Tanjung Harapan • Kawasan cepat tumbuh Kuaro - Tanah Grogot	APBD Provinsi, APBD Kabupaten, Swasta	Din PU Prov, Bappeda Prov, Bappeda Kab, DBMPTR Kab, Swasta								
	b. Penyediaan sarana dan prasarana penunjang		APBD Provinsi, APBD Kabupaten, Swasta	Din PU Prov, Bappeda Prov, Bappeda Kab, DBMPTR Kab, Swasta								
	c. Pengembangan kegiatan ekonomi pada sektor unggulan		APBD Provinsi, APBD Kabupaten, Swasta	Din PU Prov, Bappeda Prov, Bappeda Kab, DBMPTR Kab, Swasta								
	d. Pengaturan pengembangan pengendalian pemanfaatan ruang		APBD Provinsi, APBD Kabupaten, Swasta	Din PU Prov, Bappeda Prov, Bappeda Kab, DBMPTR Kab, Swasta								
	e. Penyediaan fasilitas dan prasarana penunjang kegiatan ekonomi pada kawasan strategis		APBD Provinsi, APBD Kabupaten, Swasta	Din PU Prov, Bappeda Prov, Bappeda Kab, DBMPTR Kab, Swasta								
2.	Perwujudan kawasan strategis kepentingan sosial budaya											
	a. Delineasi dan penyusunan rencana rinci kawasan strategis	• Kawasan Kesultanan Sadurengas (Kec. Pasir Belengkong)	APBD Provinsi, APBD Kabupaten, Swasta	Din PU Prov, Bappeda Prov, Bappeda Kab, DBMPTR Kab, Disparpora Kab, Swasta								
	b. Pengendalian perkembangan kegiatan yang dapat menganggu kawasan strategis		APBD Provinsi, APBD Kabupaten, Swasta	Din PU Prov, Bappeda Prov, Bappeda Kab, DBMPTR Kab, Disparpora Kab, Swasta								
	c. Program pembinaan, penyuluhan kepada masyarakat pada kawasan strategis		APBD Provinsi, APBD Kabupaten, Swasta	Din PU Prov, Bappeda Prov, Bappeda Kab, DBMPTR Kab, Disparpora Kab, Swasta								
3.	Perwujudan kawasan strategis kepentingan fungsi dan daya dukung lingkungan hidup											
	a. Delineasi dan penyusunan rencana rinci kawasan strategis	• Kawasan Konservasi Hutan Lindung Gunung Lumut • Kawasan Rehabilitasi Daerah	APBD Provinsi, APBD Kabupaten, Swasta	Din PU Prov, Bappeda Prov, Bappeda Kab, DBMPTR Kab, BLH Kab, Dishut Kab, Din Kelautan &								

NO.	PROGRAM UTAMA	LOKASI	SUMBER DANA	INSTANSI PELAKSANA	WAKTU PELAKSANAAN							
					PJM-1					PJM-2	PJM-3	PJM-4
					2015	2016	2017	2018	2019	2020-2024	2025-2029	2030-2035
		Aliran Sungai (DAS) Kendilo		Perikanan Kab, Swasta								
	b. Pemanfaatan untuk pendidikan dan penelitian berbasis ramah lingkungan hidup.	• Kawasan Konservasi Taman Hutan Raya (Tahura) Lati Petangis • Kawasan Teluk Adang • Kawasan Pesisir dan Laut Kepulauan Balabagan	APBD Provinsi, APBD Kabupaten, Swasta	Din PU Prov, Bappeda Prov, Bappeda Kab, DBMPTR Kab, BLH Kab, Dishut Kab, Din Kelautan & Perikanan Kab, Swasta								
	c. Pengendalian perkembangan kegiatan yang dapat menganggu kawasan strategis		APBD Provinsi, APBD Kabupaten, Swasta	Din PU Prov, Bappeda Prov, Bappeda Kab, DBMPTR Kab, BLH Kab, Dishut Kab, Din Kelautan & Perikanan Kab, Swasta								
	d. Program pembinaan, penyuluhan kepada masyarakat pada kawasan strategis.		APBD Provinsi, APBD Kabupaten, Swasta	Din PU Prov, Bappeda Prov, Bappeda Kab, DBMPTR Kab, BLH Kab, Dishut Kab, Din Kelautan & Perikanan Kab, Swasta								

No	Nama	Jabatan	Paraf
1.	Kusnedi	Kasubbag Prokumda	
2.	Andi Azis	Kabag Hukum	
3.	Heriansyah Idris	Asisten Tata Pemerintahan	
4.	Helmy Lathyf	Sekretaris Daerah	

Pj. BUPATI PASER,

IBRAHIM