



**PEMERINTAH KABUPATEN PASER**  
**DINAS PERUMAHAN, KAWASAN PERMUKIMAN**  
**DAN PERTANAHAN**

Kompleks Perkantoran Jl. Kusuma Bangsa KM.05 Gedung B Lantai 2 Kapling 1  
**TANA PASER**

Tana Paser, 24 Januari 2023

Nomor : 900/ **031** /DPKP2-SEK  
Sifat : Penting  
Lampiran : 1 (satu) eksemplar  
Perihal : **Data LPPD Tahun Anggaran 2022**

Kepada  
Yth. Bupati Paser  
Cq. Kepala Bagian Tata Pemerintahan Sekretariat Daerah Kabupaten Paser  
di -  
**Tana Paser**

Menindaklanjuti surat Bupati Paser Nomor : 130.04/47/Tapem 3 tanggal 13 Januari 2022 perihal permintaan data, bersama ini disampaikan data dimaksud (terlampir).


Adapun lampiran data LPPD dan IKK yang **tidak** dapat disampaikan karena bukan kewenangan Dinas Perumahan, Kawasan Permukiman dan Pertanahan Kabupaten Paser adalah :

1. Persentase jumlah rumah tangga yang mendapatkan akses terhadap air minum melalui SPAM jaringan perpipaan dan bukan jaringan perpipaan terlindungi terhadap rumah tangga di seluruh Kabupaten.
2. Luas Tanah yang telah dimanfaatkan sesuai dengan peruntukannya di atas Kesesuaian Kegiatan Pemanfaatan Ruang (KKPR).
3. Luas tanah yang telah dimanfaatkan berdasarkan Izin Membuka Tanah.
4. Jumlah Perumahan yang sudah dilengkapi PSU (Prasarana, Sarana dan Utilitas Umum) karena melibatkan beberapa dinas terkait IKK output, air minum, sanitasi, PJU, terfasilitasi RTNH dan sertifikasi/registrasi pengembang).

Demikian disampaikan, terima kasih.


Kepala Dinas,  
  
**Hulaimi, S.Sos., M.Si**  
NIP.19641228 198602 1 006




A thick, dark grey vertical bar runs down the left side of the page. A blue arrow points to the right, overlapping the bar.

**DINAS PERUMAHAN, KAWASAN PERMUKIMAN DAN  
PERTANAHAN KABUPATEN PASER**

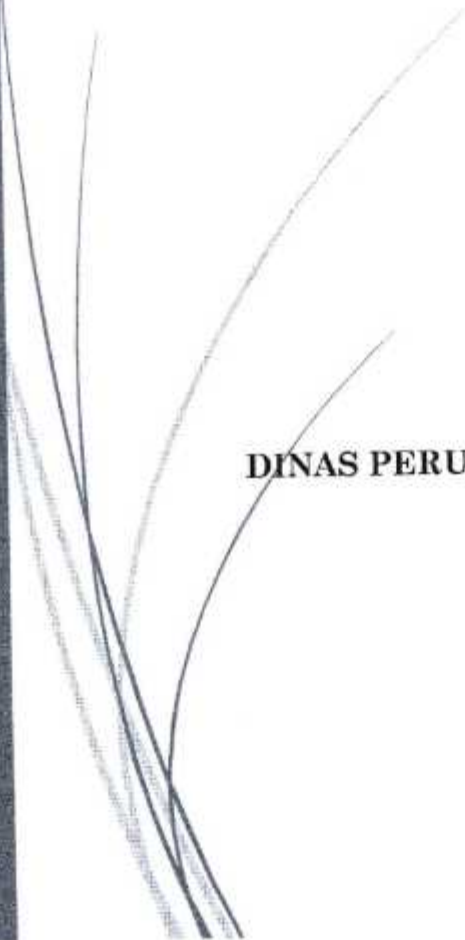
**DATA LPPD TAHUN 2022**

A series of thin, dark grey wavy lines originate from the bottom of the vertical bar and curve upwards and to the right, resembling stylized grass or reeds.



**Data Penyediaan dan rehabilitasi rumah layak huni bagi korban bencana kabupaten/kota :**

- A. Jumlah Rumah Korban Bencana yang Ditangani**
- B. Jumlah Total Rencana Unit Korban Bencana yang Akan Ditangani**



**DINAS PERUMAHAN, KAWASAN PERMUKIMAN DAN  
PERTANAHAN KABUPATEN PASER**

### IKK Outcome: Penyediaan dan rehabilitasi rumah layak huni bagi korban bencana kabupaten

No	Jumlah unit rumah korban bencana yang ditangani pada tahun 2022	Jumlah total rencana unit rumah korban bencana yang akan ditangani pada tahun 2022	$4 = 2 / 3 \times 100\%$
(1)	(2)	(3)	(4)
1	15	15	100%

### IKK Output:

No	IKK Output	Nilai	Ket
1	Jumlah rumah yang berada pada kawasan rawan bencana dan rencana penanganannya	15	Dokumen Pendukung terlampir
2	Jumlah rumah yang terkena bencana alam	15	
3	Jumlah RT, KK dan Jiwa korban yang rumahnya terkena bencana alam	15 RT/15 KK/57 JIWA	
4	Jumlah unit rumah korban bencana yang direhabilitasi sesuai dengan rencana aksi	8	
5	Jumlah unit rumah korban bencana yang dibangun kembali sesuai dengan rencana aksi	7	
6	Jumlah unit rumah korban bencana yang dibangun baru/relokasi sesuai dengan rencana aksi	0	
7	Jumlah unit dan lokasi rumah sewa yang akan menjadi tempat tinggal sementara korban bencana	0	
8	Jumlah RT, KK dan Jiwa korban bencana yang terfasilitasi	15 RT/15 KK/57 JIWA	
9	Jumlah, luasan dan lokasi pencadangan lahan	0	

Catatan\*

\*Wajib dibuktikan dengan melampirkan dokumen pendukung

\* Tahun Anggaran 2022

Mengetahui  
Kepala Dinas Perumahan, Kawasan Permukiman dan Pertanahan

  
Hulaimi, S.Sos., M.Si  
NIP.19641228 198602 1 006

**FORM 4.B.3 PENGHITUNGAN KEBUTUHAN RUMAH LAYAK HUNI BAGI MASYARAKAT YANG TERKENA BENCANA KABUPATEN/KOTA  
PENYEDIAAN DAN REHABILITASI RUMAH YANG LAYAK HUNI BAGI KORBAN BENCANA**

**KABUPATEN/KOTA : PASER**

NO.	JENIS BENCANA	TARUN TERJADI BENCANA	KECAMATAN	KELURAHAN/ DESA	RT	JALAN DAN NO. RUMAH	NAMA KEPALA KELUARGA	NIK	JUMLAH ANGGOTA KELUARGA A	KONDISI EKONOMI KELUARGA		TINGKAT KERUSAKAN RUMAH			STATUS KEPTIMBUHAN RUMAH (MILIK)	KEGIATAN PELAYANAN YANG AKAN DIBERIKAN		
										MBR	NON MBR	RUSAK SEDIKAT	RUSAK BERAT	RUSAK SEDIKAT		REHABILITASI	PEMBANGUNAN KEMBALI	
1	2	3	4	5	6	7	8	9	10	11	12	13	14	15	16	17	18	19
1	Angin Puting Belulang	2018	Long Iks	Desa Muara Adang	4	Desa Muara Adang RT 004 Kec. Long Iks	Achsin	6401062103740002	3	1	-	-	1	1	1	1	-	-
2	Angin Puting Belulang	2018	Long Iks	Desa Muara Adang	2	Desa Muara Adang RT 002 Kec. Long Iks	Haradi	64010609004630001	5	1	-	-	1	1	1	1	-	-
3	Angin Puting Belulang	2018	Long Iks	Desa Muara Adang	3	Desa Muara Adang RT 003 Kec. Long Iks	Samsudin	6401060503690001	5	1	-	-	1	1	1	1	-	-
4	Angin Puting Belulang	2018	Long Iks	Desa Muara Adang	2	Desa Muara Adang RT 002 Kec. Long Iks	Sahudin	6401060305840002	6	1	-	-	1	1	1	1	-	-
5	Angin Puting Belulang	2018	Long Iks	Desa Muara Adang	2	Desa Muara Adang RT 002 Kec. Long Iks	Jurzo	6401060703850001	5	1	-	-	1	1	1	1	-	-
6	Angin Puting Belulang	2018	Long Iks	Desa Muara Adang	2	Desa Muara Adang RT 002 Kec. Long Iks	Misran	6401061808970004	3	1	-	-	1	1	1	1	-	-
7	Angin Puting Belulang	2018	Long Iks	Desa Muara Adang	3	Desa Muara Adang RT 003 Kec. Long Iks	Dendi	6401064503840002	3	1	-	-	1	1	1	1	-	-
8	Angin Puting Belulang	2018	Tanjung Harapan	Desa Labuang Kallo	2	Desa Labuangkallo RT. 002 Kec. Tanjung Harapan	AB. Sumargi	6401023112480004	4	1	-	-	1	1	1	1	-	-
9	Angin Puting Belulang	2018	Tanjung Harapan	Desa Labuang Kallo	2	Desa Labuangkallo RT. 002 Kec. Tanjung Harapan	Indo Toa	64010615105860001	1	1	-	-	1	1	1	1	-	-
10	Angin Puting Belulang	2018	Tanjung Harapan	Desa Labuang Kallo	1	Desa Labuangkallo RT. 001 Kec. Tanjung Harapan	Arbo Asse	6401021711760001	4	1	-	-	1	1	1	1	-	-
11	Angin Puting Belulang	2021	Long Iks	Desa Pauh	9	Simpang Pauh RT. 009 Desa Pauh Kec. Long Iks	Nurbayati	6401065105840001	3	1	-	-	1	1	1	1	-	-
12	Angin Puting Belulang	2021	Tamah Grogot	Desa Puhang Peragapat	13	Desa puhang Peragapat RT. 013 Kec. Tamah Grogot	Musa Waroh	6401044712930000	4	1	-	-	1	1	1	1	-	-
13	Longsor	2021	Muara Komar	Desa Batu Hatak	6	Desa Batu Hatak RT. 006 Kec. Muar Komar	Tamrin	6303050303760013	5	1	-	-	1	1	1	1	-	-
14	Angin Puting Belulang	2021	Tamah Grogot	Desa Tepian Belang	1	Desa Tepian Belang RT. 001 Kec. Tamah Grogot	Siti Mulyati	6401064503840002	3	1	-	-	1	1	1	1	-	-
15	Angin Puting Belulang	2022	Long Iks	Desa Krayan Jaya		Desa Krayan Jaya Kec. Long Iks	Mahbullah	6401060506820000	3	1	-	-	1	1	1	1	-	-
<b>Total *)</b>									<b>57</b>	<b>15</b>	<b>-</b>	<b>1</b>	<b>14</b>	<b>15</b>	<b>8</b>	<b>7</b>	<b>-</b>	



Sebelum Perubahan		Setelah Perubahan	
Indikator	Target	Indikator	Target
Jumlah Rumah Korban Bencana yang di Rehabilitasi	16 Unit	Jumlah Rumah yang direhabilitasi Akibat Bencana	15 Unit

Waktu Pelaksanaan : Mulai Januari sampai Desember

Keterangan	Kode Rekening	Uraian	Sebelum Perubahan				Setelah Perubahan				Bertambah/ (Berkurang)
			Rincian Perhitungan	Jumlah (Rp)	Koefisien	Satuan	Rincian Perhitungan	Jumlah (Rp)	Koefisien	Satuan	
	5.1	<b>BELANJA OPERASI</b>									
	5.1.02	Belanja Barang dan Jasa		Rp411.060.000				Rp487.000.000		Rp75.940.000	
	5.1.02.01	Belanja Barang		Rp411.060.000				Rp487.000.000		Rp75.940.000	
	5.1.02.01.01	Belanja Barang Pakai Habis		Rp375.000.000				Rp379.690.000		Rp4.690.000	
	5.1.02.01.01.0024	Belanja Alat/Bahan untuk Kegiatan Kantor-Alat Tulis Kantor		Rp0				Rp2.845.900		Rp2.845.900	
		[#] Belanja Alat/Bahan untuk Kegiatan Kantor-Alat Tulis Kantor									
		Sumber Dana : Dana Transfer Umum - Dana Bagi Hasil									
		[-]									
		Fotocopi	0 Lembar	0	Rp0	5986.333333	Lembar	300	0	Rp1.795.900	Rp1.795.900
		Spesifikasi :									
		Jilid Biasa	0 Buah	0	Rp0	30	Buah	35.000	0	Rp1.050.000	Rp1.050.000
		Spesifikasi : Sedang									
	5.1.02.01.01.0025	Belanja Alat/Bahan untuk Kegiatan Kantor- Kertas dan Cover			Rp0					Rp1.912.600	Rp1.912.600
		[#] Belanja Alat/Bahan untuk Kegiatan Kantor-Kertas dan Cover									
		Sumber Dana : Dana Transfer Umum - Dana Bagi Hasil									
		[-]									
		Kertas HVS F4	0 Rim	0	Rp0	20	Rim	50.630	0	Rp1.012.600	Rp1.012.600
		Spesifikasi : 70 Gram									
		Kertas Ncr	0 Rim	0	Rp0	15	Rim	60.000	0	Rp900.000	Rp900.000
		Spesifikasi :									
	5.1.02.01.01.0029	Belanja Alat/Bahan untuk Kegiatan Kantor-Bahan Komputer			Rp0					Rp931.500	Rp931.500
		[#] Belanja Alat/Bahan untuk Kegiatan Kantor-Bahan Komputer									
		Sumber Dana : Dana Transfer Umum - Dana Bagi Hasil									
		[-]									
		Tinta Printer	0 Botol	0	Rp0	6	Botol	97.750	0	Rp586.500	Rp586.500
		Spesifikasi : Color Magenta/Yellow/Cyan: 65 Ml; Type 003.									
		Compatible For Epson L1110, L3110, L3101, L3150 And L5190									
		Tinta Printer	0 Botol	0	Rp0	3	Botol	115.000	0	Rp345.000	Rp345.000
		Spesifikasi : Colour Black: 65 Ml; Type 003; Compatible For Epson									
		L1110, L3110, L3101, L3150 And L5190									
	5.1.02.01.01.0039	Belanja Persediaan untuk Dijual/Diserahkan-Persediaan untuk Dijual/Diserahkan kepada Masyarakat			Rp375.000.000					Rp374.000.000	(Rp1.000.000)

Kode Rekening	Uraian	Sebelum Perubahan				Setelah Perubahan				Bertambah/ (Berkurang)				
		Rincian Perhitungan	Koefisien	Satuan	Harga	PPN	Jumlah (Rp)	Rincian Perhitungan	Koefisien		Satuan	Harga	PPN	Jumlah (Rp)
	<b>[#] Pengawasan Rehabilitasi Rumah Korban Bencana Tahap I</b> Sumber Dana : Dana Transfer Umum - Dana Bagi Hasil						Rp0						Rp12.000.000	Rp12.000.000
	<b>[-]</b>													
	Biaya Pengawasan Teknis Spesifikasi : 150.000.001 s/d 200000000	0 Paket	Paket		0	0	Rp0	1 Paket	Paket	12.000.000	0		Rp12.000.000	Rp10.000.000
	<b>[#] Pengawasan Rehabilitasi Rumah Korban Bencana Tahap II</b> Sumber Dana : Dana Transfer Umum - Dana Bagi Hasil													
	<b>[-]</b>													
	Biaya Pengawasan Teknis Spesifikasi : 100.000.001 s/d 150000000	0 Paket	Paket		0	0	Rp0	1 Paket	Paket	10.000.000	0		Rp10.000.000	Rp15.000.000
	<b>[#] Perencanaan Rehabilitasi Rumah Korban Bencana Tahap I</b> Sumber Dana : Dana Transfer Umum - Dana Bagi Hasil													
	<b>[-]</b>													
	Biaya Perencanaan Teknis Spesifikasi : 150.000.001 s/d 200000000	0 Paket	Paket		0	0	Rp0	1 Paket	Paket	15.000.000	0		Rp15.000.000	Rp12.000.000
	<b>[#] Perencanaan Rehabilitasi Rumah Korban Bencana Tahap II</b> Sumber Dana : Dana Transfer Umum - Dana Bagi Hasil													
	<b>[-]</b>													
	Biaya Perencanaan Teknis Spesifikasi : 100.000.001 s/d 150000000	0 Paket	Paket		0	0	Rp0	1 Paket	Paket	12.000.000	0		Rp12.000.000	Rp325.000.000 (Rp50.000.000)
	<b>[#] Rehabilitasi Rumah Korban Bencana Tersebar di Kabupaten Paser</b> Sumber Dana :													
	<b>[-] Rehabilitasi Rumah Korban Bencana Tahap I</b>													
	1 Unit Rehabilitasi Rumah Tidak Layak Huni Spesifikasi : 1 Unit Rumah ; Sudah Termasuk Ppn 10% ; 1 Lantai	8 Unit	Unit		25.000.000	0	Rp200.000.000	8 Unit	Unit	25.000.000	0		Rp200.000.000	Rp0
	<b>[-] Rehabilitasi Rumah Korban Bencana Tahap II</b>													
	1 Unit Rehabilitasi Rumah Tidak Layak Huni Spesifikasi : 1 Unit Rumah ; Sudah Termasuk Ppn 10% ; 1 Lantai	7 Unit	Unit		25.000.000	0	Rp175.000.000	5 Unit	Unit	25.000.000	0		Rp125.000.000 (Rp50.000.000)	
5.1.02.04	Belana Perjalanan Dinas						Rp36.060.000						Rp107.310.000	Rp71.250.000
5.1.02.04.01	Belanja Perjalanan Dinas Dalam Negeri						Rp36.060.000						Rp107.310.000	Rp71.250.000
5.1.02.04.01.0001	Belanja Perjalanan Dinas Biasa						Rp0						Rp55.860.000	Rp55.860.000
	<b>[#] Belanja Perjalanan Dinas Luar Daerah Luar Provinsi</b> Sumber Dana : Dana Transfer Umum - Dana Bagi Hasil						Rp0						Rp21.140.000	Rp21.140.000
	<b>[-] Tingkatkan 3</b>													
	Biaya Penginapan Pejabat Eselon III/Golongan IV Spesifikasi :	0 Orang / Hari	Orang / Hari		0	0	Rp0	2 Orang / Hari	Orang / Hari	900.000	0		Rp1.800.000	Rp1.800.000
	Biaya Taksi Spesifikasi : Perjalanan Dinas Luar Provinsi	0 Orang / Kali	Orang / Kali		0	0	Rp0	1 Orang / Kali	Orang / Kali	250.000	0		Rp250.000	Rp250.000

Kode Rekening	Uraian	Sebelum Perubahan					Setelah Perubahan					Bertambah/ (Berkurang)
		Rincian Perhitungan					Rincian Perhitungan					
		Koefisien	Satuan	Harga	PPN	(Rp)	Koefisien	Satuan	Harga	PPN	(Rp)	
	Biaya Transport Tanah Grogot - Balikpapan Spesifikasi :	0 Orang / pp	Orang / pp	0	0	Rp0	1 Orang / Kali	Orang / pp	1.200.000	0	Rp1.200.000	Rp1.200.000
	Tiket Pesawat Kelas Ekonomi Spesifikasi : ASN dan Non ASN	0 Orang / pp	Orang / pp	0	0	Rp0	1 Orang / Kali	Orang / pp	3.000.000	0	Rp3.000.000	Rp3.000.000
	Uang Harian Perjalanan Dinas Luar Kota Spesifikasi : Kalimantan Timur	0 Orang / Hari	Orang / Hari	0	0	Rp0	3 Orang / Hari	Orang / Hari	430.000	0	Rp1.290.000	Rp1.290.000
	<b>[1] Tingkatan 4</b>											
	Biaya Penghinaan Pejabat Eselon IV/Colongan (VIII) Spesifikasi :	0 Orang / Hari	Orang / Hari	0	0	Rp0	4 Orang / Hari	Orang / Hari	530.000	0	Rp2.120.000	Rp2.120.000
	Biaya Taksi Spesifikasi : Perjalanan Dinas Luar Provinsi	0 Orang / Kali	Orang / Kali	0	0	Rp0	2 Orang / Kali	Orang / Kali	250.000	0	Rp500.000	Rp500.000
	Biaya Transport Tanah Grogot - Balikpapan Spesifikasi :	0 Orang / pp	Orang / pp	0	0	Rp0	2 Orang / pp	Orang / pp	1.200.000	0	Rp2.400.000	Rp2.400.000
	Tiket Pesawat Kelas Ekonomi Spesifikasi : ASN dan Non ASN	0 Orang / pp	Orang / pp	0	0	Rp0	2 Orang / pp	Orang / pp	3.000.000	0	Rp6.000.000	Rp6.000.000
	Uang Harian Perjalanan Dinas Luar Kota Spesifikasi : Kalimantan Timur	0 Orang / Hari	Orang / Hari	0	0	Rp0	6 Orang / Hari	Orang / Hari	430.000	0	Rp2.580.000	Rp2.580.000
	<b>[#] Perjalanan Dinas Luar Daerah Dalam Provinsi</b> <b>Sumber Dana : Dana Transfer Umum - Dana Bagi Hasil</b>					<b>Rp0</b>					<b>Rp34.720.000</b>	<b>Rp34.720.000</b>
	<b>[1] Tingkatan 3</b>											
	Biaya Penghinaan di Samarinda / Balikpapan Spesifikasi : ASN / Non ASN / Umum	0 Orang / Hari	Orang / Hari	0	0	Rp0	4 Orang / Hari	Orang / Hari	700.000	0	Rp2.800.000	Rp2.800.000
	Biaya Transport Tanah Grogot - Samarinda Spesifikasi :	0 Orang / pp	Orang / pp	0	0	Rp0	2 Orang / Kali	Orang / pp	1.650.000	0	Rp3.300.000	Rp3.300.000
	Uang Harian Perjalanan Dinas Luar Kota Spesifikasi : Kalimantan Timur	0 Orang / Hari	Orang / Hari	0	0	Rp0	6 Orang / Hari	Orang / Hari	430.000	0	Rp2.580.000	Rp2.580.000
	<b>[1] Tingkatan 4</b>											
	Biaya Penghinaan di Samarinda / Balikpapan Spesifikasi : ASN / Non ASN / Umum	0 Orang / Hari	Orang / Hari	0	0	Rp0	12 Orang / Hari	Orang / Hari	700.000	0	Rp8.400.000	Rp8.400.000
	Biaya Transport Tanah Grogot - Samarinda Spesifikasi :	0 Orang / pp	Orang / pp	0	0	Rp0	6 Orang / Hari	Orang / pp	1.650.000	0	Rp9.900.000	Rp9.900.000
	Uang Harian Perjalanan Dinas Luar Kota Spesifikasi : Kalimantan Timur	0 Orang / Hari	Orang / Hari	0	0	Rp0	18 Orang / Hari	Orang / Hari	430.000	0	Rp7.740.000	Rp7.740.000
	<b>5.1.02.04.01.0003 Belanja Perjalanan Dinas Dalam Kota</b>					<b>Rp36.060.000</b>					<b>Rp51.450.000</b>	<b>Rp15.390.000</b>
	<b>[#] Belanja Perjalanan Dinas Dalam Kota</b> <b>Sumber Dana :</b>					<b>Rp36.060.000</b>					<b>Rp51.450.000</b>	<b>Rp15.390.000</b>
	<b>[1]</b>	10 Kali	Orang / pp	150.000	0	Rp1.500.000	4 Kali	Orang / pp	150.000	0	Rp600.000	(Rp900.000)
	Biaya Transportasi Tanah Grogot - Batu Engau Spesifikasi : Ibukota Kabupaten ke Ibukota Kecamatan											



Kode Rekening	Uraian	Sebelum Perubahan						Setelah Perubahan						Bertambah/ (Berkurang)
		Koefisien	Satuan	Harga	PPN	Jumlah (Rp)	Koefisien	Satuan	Harga	PPN	Jumlah (Rp)			
	Biaya Transportasi Tanah Grogot - Batu Sopang Spesifikasi : Ibukota Kabupaten ke Ibukota Kecamatan	10 Kail	Orang / pp	160.000	0	Rp1.600.000	3 Kail	Orang / pp	160.000	0	Rp480.000		(Rp1.120.000)	
	Biaya Transportasi Tanah Grogot - Krayan Makmur Spesifikasi : Transportasi dari Ibukota Kabupaten ke Desa	0 Orang / pp	Orang / pp	0	0	Rp0	4 Kail	Orang / pp	180.000	0	Rp720.000		Rp720.000	
	Biaya Transportasi Tanah Grogot - Kuaro Spesifikasi : Ibukota Kabupaten ke Ibukota Kecamatan	10 Kail	Orang / pp	100.000	0	Rp1.000.000	0 Orang / pp	Orang / pp	100.000	0	Rp0		(Rp1.000.000)	
	Biaya Transportasi Tanah Grogot - Lomboek Spesifikasi : Transportasi dari Ibukota Kabupaten ke Desa	0 Orang / pp	Orang / pp	0	0	Rp0	4 Kail	Orang / pp	130.000	0	Rp520.000		Rp520.000	
	Biaya Transportasi Tanah Grogot - Long Iki Spesifikasi : Ibukota Kabupaten ke Ibukota Kecamatan	10 Kail	Orang / pp	150.000	0	Rp1.500.000	12 Kail	Orang / pp	150.000	0	Rp1.800.000		Rp300.000	
	Biaya Transportasi Tanah Grogot - Long Kali Spesifikasi : Ibukota Kabupaten ke Ibukota Kecamatan	10 Kail	Orang / pp	175.000	0	Rp1.750.000	4 Kail	Orang / pp	175.000	0	Rp700.000		(Rp1.050.000)	
	Biaya Transportasi Tanah Grogot - Muara Adang Spesifikasi : Transportasi dari Ibukota Kabupaten ke Desa	0 Orang / pp	Orang / pp	0	0	Rp0	24 Kail	Orang / pp	230.000	0	Rp5.520.000		Rp5.520.000	
	Biaya Transportasi Tanah Grogot - Muara Kormam Spesifikasi : Ibukota Kabupaten ke Ibukota Kecamatan	12 Kail	Orang / pp	200.000	0	Rp2.400.000	0 Orang / pp	Orang / pp	200.000	0	Rp0		(Rp2.400.000)	
	Biaya Transportasi Tanah Grogot - Muser Spesifikasi : Ibukota Kabupaten ke Ibukota Kecamatan	10 Kail	Orang / pp	250.000	0	Rp2.500.000	4 Kail	Orang / pp	250.000	0	Rp1.000.000		(Rp1.500.000)	
	Biaya Transportasi Tanah Grogot - Padang Pengrapat Spesifikasi : Ibukota Kabupaten ke Ibukota Kecamatan	0 Orang / pp	Orang / pp	0	0	Rp0	24 Kail	Orang / pp	70.000	0	Rp1.680.000		Rp1.680.000	
	Biaya Transportasi Tanah Grogot - Pait Spesifikasi : Transportasi dari Ibukota Kabupaten ke Desa	0 Orang / pp	Orang / pp	0	0	Rp0	24 Kail	Orang / pp	130.000	0	Rp3.120.000		Rp3.120.000	
	Biaya Transportasi Tanah Grogot - Pasir Belengkong Spesifikasi : Ibukota Kabupaten ke Ibukota Kecamatan	10 Kail	Orang / pp	75.000	0	Rp750.000	0 Orang / pp	Orang / pp	75.000	0	Rp0		(Rp750.000)	
	Biaya Transportasi Tanah Grogot - Rantau Atas Spesifikasi : Transportasi dari Ibukota Kabupaten ke Desa	0 Orang / pp	Orang / pp	0	0	Rp0	4 Kail	Orang / pp	385.000	0	Rp1.540.000		Rp1.540.000	
	Biaya Transportasi Tanah Grogot - Sawit Jaya Spesifikasi : Transportasi dari Ibukota Kabupaten ke Desa	0 Orang / pp	Orang / pp	0	0	Rp0	4 Kail	Orang / pp	155.000	0	Rp620.000		Rp620.000	
	Biaya Transportasi Tanah Grogot - Senaken Spesifikasi : Transportasi dari Ibukota Kecamatan ke Desa	0 Orang / pp	Orang / pp	0	0	Rp0	4 Kail	Orang / pp	60.000	0	Rp240.000		Rp240.000	
	Biaya Transportasi Tanah Grogot - Sonjka Spesifikasi : Transportasi dari Ibukota Kabupaten ke Desa	0 Orang / pp	Orang / pp	0	0	Rp0	4 Kail	Orang / pp	195.000	0	Rp780.000		Rp780.000	
	Biaya Transportasi Tanah Grogot - Sualang Keluasan Spesifikasi : Transportasi dari Ibukota Kabupaten ke Desa	0 Orang / pp	Orang / pp	0	0	Rp0	4 Kail	Orang / pp	100.000	0	Rp400.000		Rp400.000	
	Biaya Transportasi Tanah Grogot - Tajur Spesifikasi : Transportasi dari Ibukota Kabupaten ke Desa	0 Orang / pp	Orang / pp	0	0	Rp0	4 Kail	Orang / pp	155.000	0	Rp620.000		Rp620.000	
	Biaya Transportasi Tanah Grogot - Tanah Grogot Spesifikasi : Transportasi dari Ibukota Kabupaten ke Desa	11 Kail	Orang / pp	50.000	0	Rp550.000	4 Kail	Orang / pp	50.000	0	Rp200.000		(Rp350.000)	
	Biaya Transportasi Tanah Grogot - Tanjung Anu Spesifikasi : Transportasi dari Ibukota Kabupaten ke Desa	10 Kail	Orang / pp	500.000	0	Rp5.000.000	4 Kail	Orang / pp	500.000	0	Rp2.000.000		(Rp3.000.000)	

Kode Rekening	Uraian	Sebelum Perubahan					Setelah Perubahan					Bertambah/ (Berkurang)
		Rincian Perhitungan		Jumlah (Rp)	Rincian Perhitungan		Jumlah (Rp)	Bertambah/ (Berkurang)				
		Koefisien	Satuan	Harga	PPN		Koefisien		Satuan	Harga	PPN	
	Biaya Transportasi Tanah Grogol - Tepian Batang Spesifikasi : Transport Idukola Kecamatan ke Desa	0 Orang / pp	Orang / pp	0	0	Rp0	24 Kail	Orang / pp	50.000	0	Rp1.200.000	Rp1.200.000
	<b>[-1] Tingkat 3</b>					Rp3.400.000	26 Kail	Orang / Hari	170.000	0	Rp4.420.000	Rp1.020.000
	Uang Harian Perjalanan Dinas Dalam Kota Lebih dari delapan jam Spesifikasi : Kalimantan Timur											
	<b>[-1] Tingkat 4</b>					Rp14.110.000	137 Kail	Orang / Hari	170.000	0	Rp23.290.000	Rp9.180.000
	Uang Harian Perjalanan Dinas Dalam Kota Lebih dari delapan jam Spesifikasi : Kalimantan Timur											
5.2	<b>BELANJA MODAL</b>					Rp0						
5.2.02	<b>Belanja Modal Peralatan dan Mesin</b>					Rp0						
5.2.02.10	<b>Belanja Modal Komputer</b>					Rp0						
5.2.02.10.01	<b>Belanja Modal Komputer Unit</b>					Rp0						
5.2.02.10.01.0002	<b>Belanja Modal Personal Computer</b>					Rp0						
	[#1] Belanja Modal Personal Computer Sumber Dana : Dana Transfer Umum - Dana Bagi Hasil					Rp0						
	[*] Printer Spesifikasi : Epson Printer L3150 All In One Wifi	0 Unit	Unit	0	0	Rp0	1 Unit	Unit	4.564.000	0	Rp4.564.000	Rp4.564.000
		Jumlah Anggaran Sub Kegiatan: Rp411.060.000					Jumlah Anggaran Sub Kegiatan: Rp491.564.000					Rp80.504.000
Sub Kegiatan	: 1.04.02.2.03.04 Pembangunan Rumah bagi Korban Bencana											
Sumber Pendanaan	: Dana Transfer Umum - Dana Bagi Hasil											
Lokasi	: Kab. Paser											
Keluaran Sub Kegiatan	:	<b>Sebelum Perubahan</b>					<b>Setelah Perubahan</b>					
		<b>Indikator</b>					<b>Indikator</b>					<b>Target</b>
		Jumlah Rumah Korban Bencana dan Relokasi Akibat Program Pemerintah yang terbangun					10 Unit					Jumlah Rumah yang dibangun Akibat Bencana
Waktu Pelaksanaan	: Mulai Januari sampai Desember											
Keterangan	:	<b>Sebelum Perubahan</b>					<b>Setelah Perubahan</b>					<b>Bertambah/ (Berkurang)</b>
Kode Rekening	Uraian	Rincian Perhitungan			Jumlah	Rincian Perhitungan			Jumlah	Bertambah/ (Berkurang)		
		Koefisien	Satuan	Harga	PPN	Koefisien	Satuan	Harga	PPN			
5.1	<b>BELANJA OPERASI</b>					Rp537.939.938					Rp558.381.938	Rp20.442.000
5.1.01	<b>Belanja Pegawai</b>					Rp4.140.000					Rp4.140.000	Rp0
5.1.01.03	<b>Tambahan Penghasilan berdasarkan pertimbangan Pertimbangan Objektif Lainnya ASN</b>					Rp4.140.000					Rp4.140.000	Rp0

Kode Rekening	Uraian	Sebelum Perubahan					Setelah Perubahan					Bertambah/ (Berkurang)
		Koefisien	Satuan	Harga	PPN	Jumlah (Rp)	Koefisien	Satuan	Harga	PPN	Jumlah (Rp)	
5.1.01.03.07	Belanja Honorarium					Rp4.140.000					Rp4.140.000	Rp0
5.1.01.03.07.0001	Belanja Honorarium Penanggungjawaban Pengelola Keuangan					Rp3.630.000					Rp3.630.000	Rp0
	[#] Honorarium PPTK					Rp3.630.000					Rp3.630.000	Rp0
	Sumber Dana :											
	[ - ]											
	Honorarium PPTK	3 Orang / Bulan	Orang / Bulan	1.210.000	0	Rp3.630.000	3 Orang / Bulan	Orang / Bulan	1.210.000	0	Rp3.630.000	Rp0
	Spesifikasi : Nilai Rp. 500 juta sd. Rp. 1 miliar					Rp510.000					Rp510.000	Rp0
5.1.01.03.07.0003	Belanja Honorarium Perangkat Unit Kerja Pengadaan Barang dan Jasa (UKPBJ)					Rp510.000					Rp510.000	Rp0
	[#] Honorarium Pengadaan Barang dan Jasa					Rp510.000					Rp510.000	Rp0
	Sumber Dana :											
	[ - ]											
	Honorarium Pejabat Pengadaan Barang/Jasa	1 Orang / Kali	Orang / Bulan	510.000	0	Rp510.000	1 Orang / Kali	Orang / Bulan	510.000	0	Rp510.000	Rp0
	Spesifikasi :					Rp533.799.938					Rp554.241.938	Rp20.442.000
5.1.02	Belanja Barang dan Jasa					Rp422.469.938					Rp394.261.938	Rp28.208.000
5.1.02.01	Belanja Barang					Rp422.469.938					Rp394.261.938	Rp28.208.000
5.1.02.01	Belanja Barang Pakai Habis					Rp1.061.400					Rp3.569.951	Rp2.508.551
5.1.02.01.01	Belanja Alat/Bahan untuk Kegiatan Kantor-Alat Tulis Kantor					Rp0					Rp1.862.850	Rp1.862.850
5.1.02.01.01.0024	Belanja Alat/Bahan untuk Kegiatan Kantor-Alat Tulis Kantor					Rp0					Rp1.862.850	Rp1.862.850
	[#] Belanja Alat/Bahan untuk Kegiatan Kantor-Alat Tulis Kantor											
	Sumber Dana :											
	[ - ]											
	Isi Staples Kecil	0 Pack	Pack		0	Rp0 5 Pack	Pack	25.010	0	Rp125.050		Rp125.050
	Spesifikasi :					Rp0 16 Buah	Buah	35.000	0	Rp560.000		Rp560.000
	Jilid Blasa	0 Buah	Buah		0	Rp0 5 Dus	Dus	66.720	0	Rp333.600		Rp333.600
	Spesifikasi : Sedang					Rp0 50 Buah	Buah	3.090	0	Rp154.500		Rp154.500
	Map Kertas	0 Buah	Buah		0	Rp0 20 Buah	Buah	21.330	0	Rp426.600		Rp426.600
	Spesifikasi :					Rp0 2 Pak	Pak	54.510	0	Rp109.020		Rp109.020
	Map Plastik	0 Pak	Pak		0	Rp0 4 Pak	Pak	32.590	0	Rp130.360		Rp130.360
	Spesifikasi :					Rp0 4 Buah	Buah	5.930	0	Rp23.720		Rp23.720
	Map Plastik Resleting / Zipper Bag	0 Pak	Pak		0							
	Spesifikasi :											
	Pulpen	0 Pak	Pak		0							
	Spesifikasi : Isi 10 Pcs											
	Pulpen	0 Pak	Pak		0							
	Spesifikasi : Isi 12 Pcs											
	Tipe X	0 Buah	Buah		0							
	Spesifikasi :											
	[#] Fotocopi					Rp1.061.400					Rp1.707.101	Rp645.701
	Sumber Dana :											
	[ - ]											

Kode Rekening	Uraian	Sebelum Perubahan					Setelah Perubahan					Bertambah/ (Berkurang)	
		Koefisien	Satuan	Harga	PPN	Jumlah (Rp)	Koefisien	Satuan	Harga	PPN	Jumlah (Rp)		
5.1.02.01.01.0025	Fotokopi Spesifikasi : Belanja Alat/Bahan untuk Kegiatan Kantor- Kertas dan Cover	3538	Lembar	300	0	Rp1.061.400	5690	35458	Lembar	300	0	Rp1.707.101	Rp645.701
	[#] Belanja Alat/Bahan untuk Kegiatan Kantor - Kertas dan Cover Sumber Dana :					Rp354.410						Rp1.865.750	Rp1.511.340
	[ - ]												
	Kertas HVS F4 Spesifikasi : 70 Gram	7	Rim		0	Rp354.410	25	Rim		50.630	0	Rp1.265.750	Rp911.340
	Kertas Ncr Spesifikasi :	0	Rim		0	Rp0	10	Rim		60.000	0	Rp600.000	Rp638.250
5.1.02.01.01.0029	Belanja Alat/Bahan untuk Kegiatan Kantor-Bahan Komputer Sumber Dana : Dana Transfer Umum - Dana Bagi Hasil					Rp0						Rp638.250	Rp638.250
	[ - ]												
	Tinta Printer Spesifikasi : Color Magenta/Yellow/Cyan; 65 Ml; Type 003; Compatible For Epson L1110, L3110, L3101, L3150 And L5190	0	Botol		0	Rp0	3	Botol		97.750	0	Rp293.250	Rp293.250
	Tinta Printer Spesifikasi : Colour Black; 65 Ml; Type 003; Compatible For Epson L1110, L3110, L3101, L3150 And L5190	0	Botol		0	Rp0	3	Botol		115.000	0	Rp345.000	Rp345.000
5.1.02.01.01.0039	Belanja Persediaan untuk Dijual/Diserahkan-Persediaan untuk Dijual/Diserahkan kepada Masyarakat Sumber Dana :					Rp149.929.128						Rp385.937.987	(Rp33.991.141)
	[ - ]												
	1 m2 Pembuatan bangunan kayu minimalis Spesifikasi :	65,28	M2		0	Rp149.973.423	65,28	M2		2.297.387	0	Rp149.973.423	Rp0
	[#] Pembangunan Rumah Layak Huni Korban Bencana Kecamatan Muara Komam Sumber Dana :					Rp49.991.141						Rp49.991.141	Rp0
	[ - ]												
	1 m2 Pembuatan bangunan kayu minimalis Spesifikasi :	21,76	M2		0	Rp49.991.141	21,76	M2		2.297.387	0	Rp49.991.141	Rp0
	[#] Pembangunan Rumah Layak Huni Korban Bencana Tersebar di Kabupaten Paser Sumber Dana :					Rp199.964.564						Rp149.973.423	(Rp49.991.141)
	[ - ]												
	1 m2 Pembuatan bangunan kayu minimalis Spesifikasi :	87,04	M2		0	Rp199.964.564	65,28	M2		2.297.387	0	Rp149.973.423	(Rp49.991.141)
	[#] Pengawasan Rumah Layak Huni Sumber Dana : Dana Transfer Umum - Dana Bagi Hasil					Rp0						Rp16.000.000	Rp16.000.000

Kode Rekening	Uraian	Sebelum Perubahan					Setelah Perubahan					Bertambah/ (Berkurang)
		Koefisien	Satuan	Harga	PPN	Jumlah (Rp)	Koefisien	Satuan	Harga	PPN	Jumlah (Rp)	
	[ - ] Biaya Pengawasan Teknis Spesifikasi : 350.000.001 s/d 4000000000	0 Paket	Paket	0	0	Rp0	1 Paket	Paket	16.000.000	0	Rp16.000.000	Rp16.000.000
	[#] Perencanaan Pembangunan Rumah Layak Huni Sumber Dana :					Rp20.000.000					Rp20.000.000	Rp0
	[ - ] Biaya Perencanaan Teknis Spesifikasi : 350.000.001 S/d 4000000000	1 Paket	Paket	20.000.000	0	Rp20.000.000	1 Paket	Paket	20.000.000	0	Rp20.000.000	Rp0
	[#] Belanja Makanan dan Minuman Rapat Sumber Dana :					Rp1.125.000					Rp2.250.000	Rp1.125.000
5.1.02.01.01.0052	[ - ] Belanja Makanan dan Minuman Rapat Sumber Dana :					Rp1.125.000					Rp2.250.000	Rp1.125.000
	[ - ] Biaya Konsumsi Makanan Spesifikasi :	25 Kotak	Orang / Kali	30.000	0	Rp750.000	50 Kotak	Orang / Kali	30.000	0	Rp1.500.000	Rp750.000
	Biaya Konsumsi Snack Spesifikasi :	25 Kotak	Orang / Kali	15.000	0	Rp375.000	50 Kotak	Orang / Kali	15.000	0	Rp750.000	Rp375.000
5.1.02.02	Belanja Jasa					Rp84.000.000					Rp98.600.000	Rp14.600.000
5.1.02.02.01	Belanja Jasa Kantor					Rp84.000.000					Rp98.600.000	Rp14.600.000
5.1.02.02.01.0026	Belanja Jasa Tenaga Administrasi Sumber Dana :					Rp28.800.000					Rp48.000.000	Rp19.200.000
	[#] Honorarium PTT Umum (S1)					Rp28.800.000					Rp48.000.000	(Rp4.600.000)
	[ - ] Honorarium PTT Umum Spesifikasi : Ijazah Sarjana (S1) Sumber Dana :	12 Orang / Bulan	Orang / Bulan	2.400.000	0	Rp28.800.000	20 Orang / Bulan	Orang / Bulan	2.400.000	0	Rp50.600.000	(Rp4.600.000)
	[ - ] Honorarium PTT Umum Spesifikasi : Ijazah SMA/SMK/D1	24 Orang / Bulan	Orang / Bulan	2.300.000	0	Rp55.200.000	22 Orang / Bulan	Orang / Bulan	2.300.000	0	Rp50.600.000	Rp61.380.000
5.1.02.04	Belana Perjalanan Dinas					Rp27.330.000					Rp61.380.000	Rp34.050.000
5.1.02.04.01	Belanja Perjalanan Dinas Dalam Negeri					Rp27.330.000					Rp61.380.000	Rp34.050.000
5.1.02.04.01.0001	Belanja Perjalanan Dinas Biasa Sumber Dana : Dana Transfer Umum - Dana Bagi Hasil					Rp0					Rp13.020.000	Rp13.020.000
	[ - ] Tingkatan 4 Biaya Penginapan di Samarinda / Balikpapan Spesifikasi : ASN / Non ASN / Umum	0 Orang / Hari	Orang / Hari	0	0	Rp0	6 Orang / Hari	Orang / Hari	700.000	0	Rp4.200.000	Rp4.200.000

Kode Rekening	Uraian	Sebelum Perubahan					Setelah Perubahan					Bertambah/ (Berkurang)
		Koefisien	Satuan	Harga	PPN	Jumlah (Rp)	Koefisien	Satuan	Harga	PPN	Jumlah (Rp)	
	Biaya Transportasi Tanah Grogot - Samarinda Spesifikasi : Uang Harian Perjalanan Dinas Luar Kota Spesifikasi : Kalimantan Timur	0 Orang / pp	Orang / pp	0	0	Rp0	3 Orang / pp	Orang / pp	1.650.000	0	Rp4.950.000	Rp4.950.000
		0 Orang / Hari	Orang / Hari	0	0	Rp0	9 Orang / Hari	Orang / Hari	430.000	0	Rp3.870.000	Rp3.870.000
<b>5.1.02.04.01.0003</b>	<b>Belanja Perjalanan Dinas Dalam Kota</b>					<b>Rp27.330.000</b>					<b>Rp48.360.000</b>	<b>Rp21.030.000</b>
	<b>[#] Belanja Perjalanan Dinas Dalam Kota</b>					<b>Rp27.330.000</b>					<b>Rp48.360.000</b>	<b>Rp21.030.000</b>
	<b>Sumber Dana :</b>											
	<b>[-]</b>											
	Biaya Transportasi Tanah Grogot - Tanah Grogot Spesifikasi : Transportasi Ibukota Kecamatan ke Desa	6 Kali	Orang / pp	50.000	0	Rp300.000	0 Orang / pp	Orang / pp	50.000	0	Rp0	(Rp300.000)
	<b>[-] Belanja Perjalanan Dinas Dalam Kota</b>											
	Biaya Transportasi Tanah Grogot - Batu Engau Spesifikasi : Ibukota Kabupaten ke Ibukota Kecamatan	6 Kali	Orang / pp	150.000	0	Rp900.000	0 Orang / pp	Orang / pp	150.000	0	Rp0	(Rp900.000)
	Biaya Transportasi Tanah Grogot - Batu Sopang Spesifikasi : Ibukota Kabupaten ke Ibukota Kecamatan	6 Kali	Orang / pp	160.000	0	Rp960.000	0 Orang / pp	Orang / pp	160.000	0	Rp0	(Rp960.000)
	Biaya Transportasi Tanah Grogot - Kuaro Spesifikasi : Ibukota Kabupaten ke Ibukota Kecamatan	6 Kali	Orang / pp	100.000	0	Rp600.000	0 Orang / pp	Orang / pp	100.000	0	Rp0	(Rp600.000)
	Biaya Transportasi Tanah Grogot - Long Kali Spesifikasi : Ibukota Kabupaten ke Ibukota Kecamatan	6 Kali	Orang / pp	175.000	0	Rp1.050.000	0 Orang / pp	Orang / pp	175.000	0	Rp0	(Rp1.050.000)
	Biaya Transportasi Tanah Grogot - Musur Spesifikasi : Ibukota Kabupaten ke Ibukota Kecamatan	6 Kali	Orang / pp	250.000	0	Rp1.500.000	0 Orang / pp	Orang / pp	250.000	0	Rp0	(Rp1.500.000)
	Biaya Transportasi Tanah Grogot - Pasir Belengkong Spesifikasi : Ibukota Kabupaten ke Ibukota Kecamatan	6 Kali	Orang / pp	75.000	0	Rp450.000	0 Orang / pp	Orang / pp	75.000	0	Rp0	(Rp450.000)
	Biaya Transportasi Tanah Grogot - Tanjung Aru Spesifikasi : Transportasi dari Ibukota Kabupaten ke Desa	6 Kali	Orang / pp	500.000	0	Rp3.000.000	0 Orang / pp	Orang / pp	500.000	0	Rp0	(Rp3.000.000)
	<b>[-] Dalam Rangka Identifikasi dan verifikasi terkait pembangunan rumah layak huni bagi korban bencana alam</b>											
	Biaya Transportasi Tanah Grogot - Batu Buruk Spesifikasi : Transportasi dari Ibukota Kabupaten ke Desa	0 Orang / pp	Orang / pp	0	0	Rp0	12 Kali	Orang / pp	175.000	0	Rp2.100.000	Rp2.100.000
	Biaya Transportasi Tanah Grogot - Krayan Jaya Spesifikasi : Transportasi dari Ibukota Kabupaten ke Desa	0 Orang / pp	Orang / pp	0	0	Rp0	12 Kali	Orang / pp	180.000	0	Rp2.160.000	Rp2.160.000
	Biaya Transportasi Tanah Grogot - Labuangkalo Spesifikasi : Transportasi dari Ibukota Kabupaten ke Desa	6 Kali	Orang / pp	875.000	0	Rp5.250.000	12 Kali	Orang / pp	875.000	0	Rp10.500.000	Rp5.250.000
	Biaya Transportasi Tanah Grogot - Long Kis Spesifikasi : Transportasi dari Ibukota Kecamatan	6 Kali	Orang / pp	150.000	0	Rp900.000	4 Kali	Orang / pp	150.000	0	Rp600.000	(Rp300.000)
	Biaya Transportasi Tanah Grogot - Muara Komam Spesifikasi : Ibukota Kabupaten ke Ibukota Kecamatan	6 Kali	Orang / pp	200.000	0	Rp1.200.000	4 Kali	Orang / pp	200.000	0	Rp800.000	(Rp400.000)
	Biaya Transportasi Tanah Grogot - Padang Pengrapat Spesifikasi : Transport Ibukota Kecamatan ke Desa	0 Orang / pp	Orang / pp	0	0	Rp0	12 Kali	Orang / pp	70.000	0	Rp840.000	Rp840.000

Kode Rekening	Uraian	Sebelum Perubahan					Setelah Perubahan					Bertambah/ (Berkurang)
		Koefisien	Satuan	Harga	PPN	Jumlah (Rp)	Koefisien	Satuan	Harga	PPN	Jumlah (Rp)	
	Biaya Transportasi Tanah Grogot - Paik Spesifikasi : Transportasi dari Ibukota Kabupaten ke Desa	0 Orang / pp	Orang / pp	0	0	Rp0	12 Kali pp	Orang / pp	130.000	0	Rp1.560.000	Rp1.560.000
	<b>[c] Dalam Rangka Monitoring pembangunan rumah layak huni bagi korban bencana alam</b>											
	Biaya Transportasi Tanah Grogot - Batu Butok Spesifikasi : Transportasi dari Ibukota Kabupaten ke Desa	0 Orang / pp	Orang / pp	0	0	Rp0	8 Kali pp	Orang / pp	175.000	0	Rp1.400.000	Rp1.400.000
	Biaya Transportasi Tanah Grogot - Krayan Jaya Spesifikasi : Transportasi dari Ibukota Kabupaten ke Desa	0 Orang / pp	Orang / pp	0	0	Rp0	8 Kali pp	Orang / pp	180.000	0	Rp1.440.000	Rp1.440.000
	Biaya Transportasi Tanah Grogot - Labuangkalio Spesifikasi : Transportasi dari Ibukota Kabupaten ke Desa	0 Orang / pp	Orang / pp	0	0	Rp0	8 Kali pp	Orang / pp	875.000	0	Rp7.000.000	Rp7.000.000
	Biaya Transportasi Tanah Grogot - Padang Pengrapat Spesifikasi : Transportasi Ibukota Kecamatan ke Desa	0 Orang / pp	Orang / pp	0	0	Rp0	8 Kali pp	Orang / pp	70.000	0	Rp560.000	Rp560.000
	Biaya Transportasi Tanah Grogot - Paik Spesifikasi : Transportasi dari Ibukota Kabupaten ke Desa	0 Orang / pp	Orang / pp	0	0	Rp0	8 Kali pp	Orang / pp	130.000	0	Rp1.040.000	Rp1.040.000
	<b>[-] Tingkatan 3</b>											
	Uang Harian Perjalanan Dinas Dalam Kota Lebih dari delapan jam Spesifikasi : Kalimantan Timur	10 Hari	Orang / Hari	170.000	0	Rp1.700.000	18 Hari Hari	Orang / Hari	170.000	0	Rp3.060.000	Rp1.360.000
	<b>[-] Tingkatan 4</b>											
	Uang Harian Perjalanan Dinas Dalam Kota Lebih dari delapan jam Spesifikasi : Kalimantan Timur	56 Hari	Orang / Hari	170.000	0	Rp9.520.000	90 Hari Hari	Orang / Hari	170.000	0	Rp15.300.000	Rp5.780.000
5.2	<b>BELANJA MODAL</b>					<b>Rp15.000.000</b>					<b>Rp51.670.000</b>	<b>Rp36.670.000</b>
5.2.02	<b>Belanja Modal Peralatan dan Mesin</b>					<b>Rp0</b>					<b>Rp36.670.000</b>	<b>Rp36.670.000</b>
5.2.02.02	<b>Belanja Modal Alat Angkutan</b>					<b>Rp0</b>					<b>Rp36.670.000</b>	<b>Rp36.670.000</b>
5.2.02.02.01	<b>Belanja Modal Alat Angkutan Darat Bermotor</b>					<b>Rp0</b>					<b>Rp36.670.000</b>	<b>Rp36.670.000</b>
5.2.02.02.01.0004	<b>Belanja Modal Kendaraan Bermotor Beroda Dua</b>					<b>Rp0</b>					<b>Rp36.670.000</b>	<b>Rp36.670.000</b>
	<b>[#] Belanja Modal Kendaraan Bermotor Beroda Dua</b> <b>Sumber Dana : Dana Transfer Umum - Dana Bagi Hasil</b>					<b>Rp0</b>					<b>Rp36.670.000</b>	<b>Rp36.670.000</b>
	<b>[-]</b>					<b>Rp0</b>	1 Unit Unit	Unit	36.670.000	0	<b>Rp36.670.000</b>	<b>Rp0</b>
	Kendaraan Lapangan Roda 2 (dua) Spesifikasi : Kalimantan Timur	0 Unit	Unit	0	0	<b>Rp15.000.000</b>					<b>Rp15.000.000</b>	<b>Rp0</b>
5.2.02.10	<b>Belanja Modal Komputer</b>					<b>Rp15.000.000</b>					<b>Rp15.000.000</b>	<b>Rp0</b>
5.2.02.10.01	<b>Belanja Modal Komputer Unit</b>					<b>Rp15.000.000</b>					<b>Rp15.000.000</b>	<b>Rp0</b>
5.2.02.10.01.0002	<b>Belanja Modal Personal Computer</b>					<b>Rp15.000.000</b>					<b>Rp15.000.000</b>	<b>Rp0</b>
	<b>[#] Belanja Modal Personal Computer</b> <b>Sumber Dana :</b>											
	<b>[-]</b>					<b>Rp15.000.000</b>	1 Unit Unit	Unit	15.000.000	0	<b>Rp15.000.000</b>	<b>Rp0</b>
	Laptop Kantor Spesifikasi : Min. Quadcore, RAM Min. 8GB, Storage SSD Min. 240 GB	1 Unit	Unit	15.000.000	0	<b>Rp15.000.000</b>	1 Unit Unit	Unit	15.000.000	0	<b>Rp15.000.000</b>	<b>Rp0</b>

Januari	Rp29.333.336						
Februari	Rp62.363.333						
Maret	Rp384.458.333						
April	Rp218.145.397						
Mei	Rp9.333.333						
Juni	Rp9.333.333						
Juli	Rp184.154.256						
Agustus	Rp9.333.333						
September	Rp9.333.333						
Oktober	Rp185.827.951						
November	Rp0						
Desember	Rp0						
Jumlah	Rp1.101.615.938						

**Rencana Penarikan Dana per Bulan**

Tana Paser, tanggal 04 Oktober 2022  
 Kepala Dinas Perumahan Kawasan Permukiman dan Pertanahan

*[Signature]*

HULAIMI, S.Sos, M.Si  
 NIP: 196412281986021006

Mengesahkan,  
 PPKD




*[Signature]*

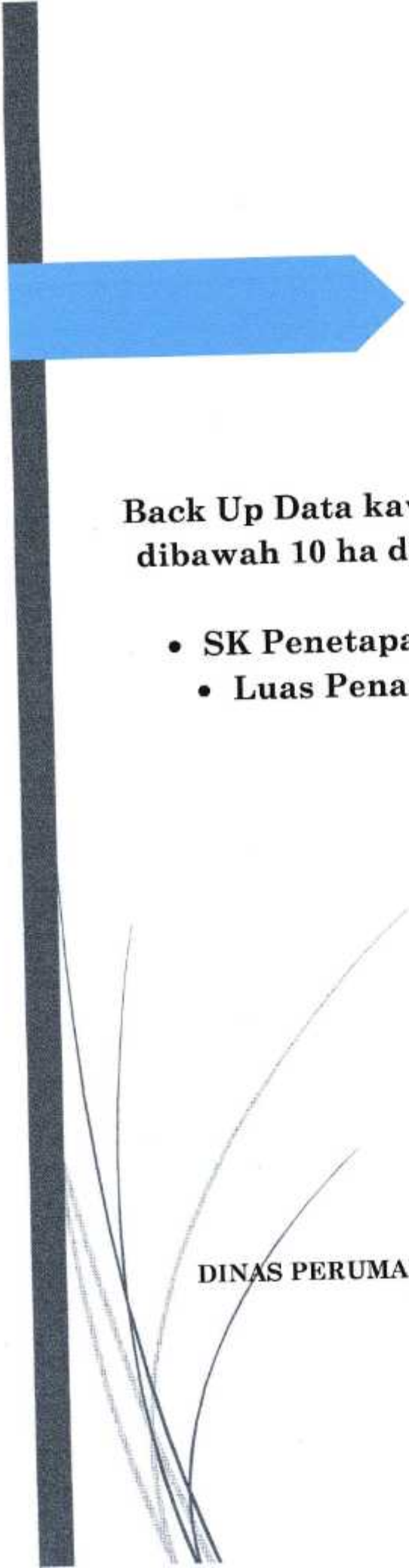
MURASNI, SE, MM  
 NIP: 197212151998032008

**Tim Anggaran Pemerintah Daerah**

No.	Nama	NIP	Jabatan	Tanda Tangan
1.	Ic. H. Romif Erwinadi, M.Si	196808181993101002	Asisten Pemerintahan dan Kesejahteraan	<i>[Signature]</i>
2.	Adi Maulana, S.Sos, M.Si	196909191989021001	Asisten Perencanaan dan Pembangunan	<i>[Signature]</i>



No.	Nama	NIK	Jabatan	Tanda Tangan
3.	Murharyanto, S.Sos	196412271986021004	Asisten Administrasi Umum	
4.	M. Ismail Yuardi, S.Hut, MM	197001051998031010	Kepala BAPPEDALTBANG	
5.	Nur Asni, SE, MM	197212151998032008	Kepala BKAD	



**Back Up Data kawasan permukiman kumuh  
dibawah 10 ha di kab/ kota yang ditangani :**

- **SK Penetapan Luasan Kawasan Kumuh**
- **Luas Penanganan Kumuh Tahun 2022**

**DINAS PERUMAHAN, KAWASAN PERMUKIMAN DAN  
PERTANAHAN KABUPATEN PASER**

**IKK Outcome: Persentase kawasan permukiman kumuh dibawah 10 ha di kabupaten yang ditangani**

No	Luas kawasan permukiman kumuh dibawah 10 ha yang ditangani (ha)	Luas kawasan permukiman kumuh dibawah 10 ha	$4 = \frac{2}{3} \times 100\%$
(1)	(2)	(3)	(4)
1	41,36 Ha	224,52 Ha	18,42%

**IKK Output:**

No	IKK Output	Nilai	Ket
1	Jumlah luasan (Ha) kawasan permukiman kumuh < 10 Ha	224,52 Ha	Data Luas Kumuh sesuai SK 2021 (Ha) (SK Kumuh terlampir)
2	Jumlah unit peningkatan kualitas RTLH	1.101 Unit	
3	Jumlah luasan (ha) penanganan infrastruktur kawasan kumuh	41,36 Ha	Penanganan Infrastruktur kawasan Kumuh Tahun 2021 = 18,44 Ha dan 2022 = 22,92 Ha, sehingga total tertangani infrastruktur kawasan kumuh = 41,36 Ha

**Catatan\***

\*Wajib dibuktikan dengan melampirkan dokumen pendukung

\* Tahun Anggaran 2022

Mengetahui

Kepala Dinas Perumahan, Kawasan Permukiman dan Pertanahan



**Hulaimi, S.Sos., M.Si**

NIP.19641228 198602 1 006



**BUPATI PASER**  
**PROVINSI KALIMANTAN TIMUR**

**KEPUTUSAN BUPATI PASER**  
**NOMOR 653/KEP- 116 /2021**

**TENTANG**

**PENETAPAN LOKASI PERUMAHAN KUMUH DAN PERMUKIMAN KUMUH KAWASAN  
PERKOTAAN KABUPATEN PASER**

**BUPATI PASER.**

- Menimbang** : a. bahwa setiap orang berhak untuk bertempat tinggal dan mendapatkan lingkungan hidup yang layak dan sehat;
- b. bahwa penyelenggaraan peningkatan kualitas perumahan dan permukiman kumuh merupakan tanggung jawab pemerintah kabupaten/ kota berdasarkan penetapan lokasi perumahan kumuh dan permukiman kumuh yang diamanui proses pendataan;
- c. bahwa berdasarkan hasil peninjauan ulang lokasi yang telah dilaksanakan penanganan perumahan kumuh dan permukiman kumuh terdapat pengurangan luasan kawasan kumuh di beberapa Ibukota Kecamatan;
- d. bahwa berdasarkan pertimbangan sebagaimana dimaksud dalam huruf a, huruf b, huruf c, perlu menetapkan lokasi perumahan kumuh dan permukiman kumuh dengan Keputusan Bupati Paser.
- Mengingat** : 1. Undang-Undang Nomor 27 Tahun 1959 tentang Penetapan Undang-Undang Darurat Nomor 3 Tahun 1953 tentang Pembentukan Kabupaten Daerah Tingkat II di Kalimantan sebagai Undang-Undang,
2. Undang-Undang Nomor 23 Tahun 2014 tentang Pemerintahan Daerah sebagaimana telah diubah beberapa kali terakhir dengan Undang-Undang Nomor 11 Tahun 2020 tentang Cipta Kerja;
3. Peraturan Pemerintah Nomor 14 Tahun 2016 tentang Penyelenggaraan Perumahan dan Kawasan Permukiman.
- Memperhatikan** : 1. Peraturan Menteri Dalam Negeri Nomor 77 Tahun 2020 tentang Pedoman Teknis Pengelolaan Keuangan Daerah;
2. Peraturan Menteri Pekerjaan Umum dan Perumahan Rakyat Nomor 14/PRT/M/2018 tentang Pencegahan dan Peningkatan Kualitas Terhadap Perumahan Kumuh dan Permukiman Kumuh;
3. Keputusan Menteri Dalam Negeri Nomor 131.64-373 Tahun 2021 Tanggal 23 Februari 2021 tentang Perubahan Atas Keputusan Menteri Dalam Negeri Nomor 131.64-318 Tahun 2021 tentang Pengesahan Pengangkatan Kepala Daerah dan Wakil Kepala Daerah Hasil Pemilihan Kepala Daerah Serentak Tahun 2020 di Kabupaten dan Kota pada Provinsi Kalimantan Timur.

MEMUTUSKAN :

- Menetapkan  
KESATU : Lokasi Perumahan Kumuh dan Permukiman Kumuh Kawasan Perkotaan Kabupaten Paser sebagaimana tercantum dalam Lampiran I, II dan III Keputusan ini;
- KEDUA : Lokasi Perumahan Kumuh dan Permukiman Kumuh merupakan satuan perumahan dan permukiman dalam lingkup wilayah kabupaten/kota yang dinilai tidak layak huni karena ketidakteraturan bangunan, tingkat kepadatan bangunan yang tinggi, dan kualitas bangunan serta sarana dan prasarana yang tidak memenuhi syarat;
- KETIGA : Lokasi Perumahan Kumuh dan Permukiman Kumuh ditetapkan berdasarkan hasil pendataan yang dilakukan oleh Pemerintah Daerah dengan melibatkan peran masyarakat menggunakan ketentuan Tata Cara Penetapan Lokasi sebagaimana diatur dalam Peraturan Menteri Pekerjaan Umum dan Perumahan Rakyat Nomor 14/PRT/M/2018 tentang Pencegahan dan Peningkatan Kualitas Terhadap Perumahan Kumuh dan Permukiman Kumuh;
- KEEMPAT : Lokasi Perumahan Kumuh dan Permukiman Kumuh Kawasan Perkotaan Kabupaten Paser ditetapkan sebagai dasar penyusunan Rencana Pencegahan dan Peningkatan Kualitas Perumahan dan Permukiman Kumuh di Kabupaten Paser, yang merupakan komitmen Pemerintah Daerah dalam mendukung Program Nasional Pengentasan Permukiman Kumuh, termasuk dalam hal ini Target Nasional Permukiman Tanpa Kumuh;
- KELIMA : Lokasi Perumahan Kumuh dan Permukiman Kumuh di Kabupaten Paser meliputi sejumlah 53 (lima puluh tiga) lokasi, di 10 (sepuluh) kecamatan, dengan luas total sebesar 224,52 (dua ratus dua puluh empat koma lima dua) Hektar;
- KEENAM : Penjabaran mengenai :  
a. Daftar Lokasi Perumahan Kumuh dan Permukiman Kumuh Kawasan Perkotaan Kabupaten Paser dirinci lebih lanjut dalam Lampiran I;  
b. Peta Sebaran Lokasi Perumahan Kumuh dan Permukiman Kumuh Kawasan Perkotaan Kabupaten Paser dirinci lebih lanjut dalam Lampiran II;  
c. Profil Lokasi Perumahan Kumuh dan Permukiman Kumuh Kawasan Perkotaan Kabupaten Paser dirinci lebih lanjut dalam Lampiran III.
- KETUJUH : Berdasarkan Penetapan Lokasi Perumahan Kumuh dan Permukiman Kumuh Kawasan Perkotaan Kabupaten Paser ini, maka Pemerintah Daerah berkomitmen untuk melaksanakan Peningkatan Kualitas Perumahan Kumuh dan Permukiman Kumuh secara tuntas dan berkelanjutan sebagai prioritas pembangunan daerah dalam bidang perumahan dan permukiman, bersama-sama Pemerintah Provinsi dan Pemerintah;

KEDELAPAN : Keputusan ini berlaku surut sejak tanggal 4 Januari 2021.

Ditetapkan di Tana Paser  
pada tanggal 26 Februari 2021

BUPATI PASER,  
  
FAHMI FADLI

Tembusan Keputusan ini disampaikan Kepada Yth. :

1. Inspektur Inspektorat Kabupaten Paser di Tana Paser;
2. Kepala Badan Perencanaan Pembangunan Daerah, Penelitian dan Pengembangan Kabupaten Paser di Tana Paser;
3. Kepala Dinas Perumahan, Kawasan Permukiman dan Pertanahan Kab. Paser di Tana Paser;
4. Kepala Dinas Pekerjaan Umum dan Tata Ruang Kabupaten Paser di Tana Paser;
5. Kepala Dinas Lingkungan Hidup Kabupaten Paser di Tana Paser;
6. Yang bersangkutan untuk diketahui dan dipergunakan sebagaimana mestinya.

REKAPITULASI LOKASI PERUMAHAN KUMUH DAN PERMUKIMAN KUMUH KAWASAN PERKOTAAN  
 KABUPATEN PASER

No	Nama Kecamatan	Luas Kawasan Permukiman Kumuh (Ha)	Persentase (%)
1	Batu Sopang	20,46	9,11
2	Muara Komam	11,91	5,30
3	Kuaro	7,72	3,43
4	Long Ikis	12,50	5,56
5	Long Kali	21,60	9,62
6	Tanah Grogol	55,15	24,57
7	Pasir Belengkong	1,00	0,44
8	Batu Engau	24,48	10,90
9	Muara Samu	10,65	4,74
10	Tanjung Harapan	19,05	8,48
	<b>Total Luas</b>	<b>224,52</b>	<b>100,00</b>

RINCIAN LOKASI PERUMAHAN KUMUH DAN PERMUKIMAN KUMUH KAWASAN PERKOTAAN  
 KABUPATEN PASER

NO	LINGKUP ADMINISTRATIF			LUAS (HA)	KEPENDUDUKAN		KOORDINAT		KEKUMUHAN	
	KECAMATAN /DISTRIK	KLURAHAN/DESA	RT/RW		JUMLAH	KEPADATAN	BUJUR	LINTANG	NILAI	TINGKAT
1	KUARO	KUARO	RT 4	3,51	821	< 400 Jiwa/Ha	116,0847	-1,81884	16	RINGAN
2	KUARO	KUARO	RT 11	1,78	338	< 400 Jiwa/Ha	116,0851	-1,82259	16	RINGAN
3	KUARO	KUARO	RT 19	2,43	187	< 400 Jiwa/Ha	116,0847	-1,81107	16	RINGAN
4	LONGKALI	LONGKALI	RT 2	5,87	443	< 400 Jiwa/Ha	116,3227	-1,52061	21	RINGAN
5	LONGKALI	LONGKALI	RT 11	3,51	145	< 400 Jiwa/Ha	116,3205	-1,52308	17	RINGAN
6	LONGKALI	LONGKALI	RT 14	6,07	754	< 400 Jiwa/Ha	116,3245	-1,51863	16	RINGAN
7	LONGKALI	LONGKALI	RT 16	6,15	430	< 400 Jiwa/Ha	116,3182	-1,51023	16	RINGAN
8	LONGIKIS	LONGIKIS	RT 1	1,60	225	< 400 Jiwa/Ha	116,2029	-1,58138	21	RINGAN
9	LONGIKIS	LONGIKIS	RT 2	0,98	326	< 400 Jiwa/Ha	116,1952	-1,5884	24	RINGAN
10	LONGIKIS	LONGIKIS	RT 3	4,71	179	< 400 Jiwa/Ha	116,2054	-1,58937	18	RINGAN
11	LONGIKIS	LONGIKIS	RT 4	2,36	377	< 400 Jiwa/Ha	116,1929	-1,59141	17	RINGAN
12	LONGIKIS	LONGIKIS	RT 6	2,84	323	< 400 Jiwa/Ha	116,1997	-1,58087	18	RINGAN
13	MUARA KOMAM	MUARA KOMAM	RT 1	1,06	293	< 400 Jiwa/Ha	115,8169	-1,68876	18	RINGAN
14	MUARA KOMAM	MUARA KOMAM	RT 2	3,36	1201	< 400 Jiwa/Ha	115,8181	-1,68545	20	RINGAN
15	MUARA KOMAM	MUARA KOMAM	RT 3	2,31	250	< 400 Jiwa/Ha	115,8169	-1,6841	19	RINGAN
16	MUARA KOMAM	MUARA KOMAM	RT 4	3,24	526	< 400 Jiwa/Ha	115,8169	-1,68195	17	RINGAN

17	MUARA KOMAM	MUARA KOMAM	RT 9	1,94	454	< 400 Jiwa/Ha	115,819 8	- 1,68473	22	RINGAN
18	BATU SOPANG	BATU KAJANG	RT 11	1,65	679	< 400 Jiwa/Ha	115,926 1	- 1,83453	17	RINGAN
19	BATU SOPANG	BATU KAJANG	RT 15	1,92	701	< 400 Jiwa/Ha	115,930 8	- 1,83496	16	RINGAN
20	BATU SOPANG	BATU KAJANG	RT 16	2,42	698	< 400 Jiwa/Ha	115,929 9	- 1,83904	18	RINGAN
21	BATU SOPANG	BATU KAJANG	RT 17	1,67	552	< 400 Jiwa/Ha	115,929 9	- 1,83994	17	RINGAN
22	BATU SOPANG	BATU KAJANG	RT 18	6,8	678	< 400 Jiwa/Ha	115,922	- 1,83259	19	RINGAN
23	TANAH GROGOT	TANAH GROGOT	RT 1 RW 2	3,24	460	< 400 Jiwa/Ha	116,197	- 1,91746	15	TIDAK KUMUH
24	TANAH GROGOT	TANAH GROGOT	RT 5 RW 2	3,35	703	< 400 Jiwa/Ha	116,194 4	- 1,91516	19	RINGAN
25	TANAH GROGOT	TANAH GROGOT	RT 6 RW 3	3,25	551	< 400 Jiwa/Ha	116,192 3	- 1,91286	15	TIDAK KUMUH
26	TANAH GROGOT	TANAH GROGOT	RT 10 RW 3	3,43	433	< 400 Jiwa/Ha	116,195 3	- 1,91303	19	RINGAN
27	TANAH GROGOT	TANAH GROGOT	RT 3 RW 4	14,30	835	< 400 Jiwa/Ha	116,189 8	- 1,90006	19	RINGAN
28	TANAH GROGOT	TANAH GROGOT	RT 5 RW 4	12,44	765	< 400 Jiwa/Ha	116,196 2	- 1,90037	17	RINGAN
29	TANAH GROGOT	TANAH GROGOT	RT 7 RW 4	5,99	290	< 400 Jiwa/Ha	116,197 1	- 1,90348	19	RINGAN
30	TANAH GROGOT	TANAH GROGOT	RT 11 RW 5	11,33	800	< 400 Jiwa/Ha	116,194 9	- 1,92075	16	RINGAN
31	TANAH GROGOT	TANAH GROGOT	RT 14 RW 5	25,10	1025	< 400 Jiwa/Ha	116,188 7	- 1,91897	16	RINGAN
32	TANAH GROGOT	SENAKEN	RT 3	6,00	313	< 400 Jiwa/Ha	116,208	- 1,90432	16	RINGAN
33	TANAH GROGOT	SENAKEN	RT 4	3,57	335	< 400 Jiwa/Ha	116,205 5	- 1,90261	16	RINGAN
34	TANAH GROGOT	SENAKEN	RT 6	3,15	415	< 400 Jiwa/Ha	116,206 6	- 1,90143	21	RINGAN
35	KERANG	BATU ENGAU	RT 1	1,17	318	< 400 Jiwa/Ha	116,081 1044	- 2,21977 3041	30	RINGAN
36	KERANG	BATU ENGAU	RT 2	0,63	284	< 400 Jiwa/Ha	116,080 4852	- 2,22353 5619	20	RINGAN
37	KERANG	BATU ENGAU	RT 3	5,27	602	< 400 Jiwa/Ha	116,077 0708	- 2,22441 6423	25	RINGAN
38	KERANG	BATU ENGAU	RT 4	3,49	467	< 400 Jiwa/Ha	116,075 5807	- 2,22943 553	25	RINGAN
39	KERANG	BATU ENGAU	RT 5	2,09	240	< 400 Jiwa/Ha	116,079 331	- 2,23540 4721	28	RINGAN
40	KERANG	BATU ENGAU	RT 6	3,21	335	< 400 Jiwa/Ha	116,080 7524	- 2,23898 7273	25	RINGAN
41	KERANG	BATU ENGAU	RT 7	5,14	378	< 400 Jiwa/Ha	116,082 6045	- 2,24586 2489	30	RINGAN
42	KERANG	BATU ENGAU	RT 8	2,76	271	< 400 Jiwa/Ha	116,078 6463	- 2,24139 4777	26	RINGAN



43	KERANG	BATU ENGAU	RT 9	0,72	280	< 400 Jiwa/Ha	116,070 7522	2,24483 3177	23	RINGAN
44	MUSER	MUARA SAMU	RT 1	1,15	118	< 400 Jiwa/Ha	115,940 2277	2,01656 9476	21	RINGAN
45	MUSER	MUARA SAMU	RT 2	2,5	165	< 400 Jiwa/Ha	115,938 0609	2,01828 1816	20	RINGAN
46	MUSER	MUARA SAMU	RT 3	3,11	303	< 400 Jiwa/Ha	115,936 4316	2,01733 5514	17	RINGAN
47	MUSER	MUARA SAMU	RT 4	3,09	197	< 400 Jiwa/Ha	115,936 7676	2,01398 0695	25	RINGAN
48	MUSER	MUARA SAMU	RT 5	0,47	119	< 400 Jiwa/Ha	115,938 7449	2,01481 6181	21	RINGAN
49	MUSER	MUARA SAMU	RT 6	0,33	215	< 400 Jiwa/Ha	115,936 0452	2,01937 2581	28	RINGAN
50	PASIR BELENGKONG	PASIR BELENGKONG	RT 1	1	181	< 400 Jiwa/Ha	116,232 1207	1,94356 0407	35	RINGAN
51	TANJUNG ARU	TANJUNG HARAPAN	RT 1	3,62	892	< 400 Jiwa/Ha	116,581 054	2,16715 971	36	RINGAN
52	TANJUNG ARU	TANJUNG HARAPAN	RT 2	2,46	535	< 400 Jiwa/Ha	116,582 2244	2,16865 9752	36	RINGAN
53	TANJUNG ARU	TANJUNG HARAPAN	RT 3	2,55	565	< 400 Jiwa/Ha	116,582 896	2,17103 3326	35	RINGAN
54	TANJUNG ARU	TANJUNG HARAPAN	RT 4	2,16	406	< 400 Jiwa/Ha	116,583 1007	2,17314 1152	38	SEDANG
55	TANJUNG ARU	TANJUNG HARAPAN	RT 5	1,42	372	< 400 Jiwa/Ha	116,583 0872	2,17500 4024	31	RINGAN
56	TANJUNG ARU	TANJUNG HARAPAN	RT 6	0,68	79	< 400 Jiwa/Ha	116,588 5341	2,19701 7041	35	RINGAN
57	TANJUNG ARU	TANJUNG HARAPAN	RT 7	6,16	112	< 400 Jiwa/Ha	116,572 7422	2,21369 2619	36	RINGAN

BUPATI PASER,  
  
 FAHMI FADLI

**BERITA ACARA**  
**PENETAPAN PENGURANGAN LUASAN KUMUH TAHUN 2022**  
**TINGKAT KOTA/KABUPATEN**

---

Kota/Kabupaten\* : Paser  
Provinsi : Kalimantan Timur

Pada hari ini Jumat, tanggal 6 bulan Januari tahun 2023 bertempat di Ruang pertemuan Dinas DPPKP2 Kab. Paser telah dilaksanakan rapat penetapan pengurangan kumuh tingkat kota/kabupaten\* Paser tahun 2022, yang dihadiri oleh unsur dari Pokja Permukiman dan Kawasan Perumahan dan pendamping program KOTAKU (daftar hadir terlampir).

Adapun hasil kesepakatan perhitungan pengurangan luasan kumuh tahun 2022 sebagai berikut :

1. Luas kumuh awal berdasarkan SK Walikota/Bupati\* Nomor 653/KEP-116/2021 tahun 2021 adalah sebesar 224,52 ha
2. Capaian pengurangan kumuh tahun 2022 sebesar 22,92 ha
3. Akumulasi capaian pengurangan kumuh sampai dengan tahun 2022 adalah sebesar 41,36 ha (18,42%)
4. Sisa luas kumuh tahun 2022 adalah sebesar 183,16 ha

Berita acara ini terlampir rincian perhitungan pengurangan luas kumuh tahun 2022, yang merupakan bagian yang tidak terpisahkan dari berita acara ini

Demikianlah Berita Acara ini dibuat berdasarkan dengan penuh tanggung jawab sepenuhnya agar dapat digunakan sebagaimana pasti dan mestinya.

Tana Paser, 6 Januari 2023

A.n Koordinator Pokja PKP  <u>Aji Mard Tommy, SE, M.Si</u> NIP : 19781006 200604 1 018	Perwakilan Peserta  <u>Rosy Irdiyantie, SP</u> Nip. 19771010 200604 2 033
 <u>Faisal S. Hut</u> Korkot/Askot Mandiri	

PERHITUNGAN TINGKAT KEMULIHAN AKHIR/PEAHITUNGAN

Provinsi : KALIMANTAN TIMUR  
Kab/Kota : PASER  
Kecamatan : LONG RAI  
Kawasan : LONG RAI

RT 011 00001

Luas KK : 3,51 Ha  
Luas Verifikasi : 3,51 Ha  
Luas Bangunan : 130 UH  
Luas Perakumulasi : 375 Ha  
Luas KK : 130 Ha

ASPEK	SISTEM	KONDISI AWAL (DAMPAK)				KONDISI TERUSUT			KONDISI AKHIR			
		NUMERIK	SAT.	PROSEN (%)	REKAM	INFAKTRATOR	SKOR	SAT.	NUMERIK	SAT.	PROSEN (%)	REKAM
1. Kondisi Bangunan Gedung	a. Keadaannya Bangunan	1,00	UH	0,77%	0				1,00	UH	0,77%	0
	b. Keadaan Bangunan	-	Ha	0,00%	0			-	Ha	0,00%	0	
	c. Keadaannya dengan Perizinan Bangunan	3,00	UH	2,31%	0			3,00	UH	2,31%	0	
Rata-rata Kondisi Bangunan Gedung				1,07%						1,07%		
2. Kondisi Jalan Lingkungan	a. Keadaan Pelebaran Jalan Lingkungan	2.000,00	Meter	17,74%	1			1.817,00	Meter	16,04%	1	
	b. Keadaan Permulaan Jalan Lingkungan	300,00	Meter	5,84%	0			300,00	Meter	5,84%	0	
Rata-rata Kondisi Jalan Lingkungan				11,87%						11,87%		
3. Kondisi Penyediaan Air Minum	a. Ketersediaan Aerasi Jernih Air Minum	35,00	KK	26,92%	1			35,00	KK	26,92%	1	
	b. Tidak tercemar/terpapar kontaminasi Air Minum	130,00	KK	100,00%	3			130,00	KK	100,00%	3	
Rata-rata Kondisi Penyediaan Air Minum				63,46%						63,46%		
4. Kondisi Drainase Lingkungan	a. Keadaannya Mengalir/tertutupi Saluran Air	1,71	Ha	48,72%	1			1,71	Ha	48,72%	1	
	b. Keadaannya Drainase	3.000,00	Meter	47,87%	1			2.812,00	Meter	44,83%	1	
	c. Keadaan Konstruksi Drainase	1.000,00	Meter	13,87%	0			1.200,00	Meter	15,87%	0	
Rata-rata Kondisi Drainase Lingkungan				37,15%						37,15%		
5. Kondisi Pengelolaan Air Limbah	a. Sistem Pengelolaan Air Limbah Tidak Sesuai Standar Teknik	35,00	KK	26,92%	1			35,00	KK	26,92%	1	
	b. Prasarana dan Sarana Pengelolaan Air Limbah Tidak sesuai dengan Perizinan Teknik	35,00	KK	26,92%	1			35,00	KK	26,92%	1	
Rata-rata Kondisi Pengelolaan Air Limbah				26,92%						26,92%		
6. Kondisi Pengelolaan Persampahan	a. Prasarana dan Sarana Persampahan Tidak Sesuai dengan perizinan Teknik	67,00	KK	51,54%	1			-	KK	0,00%	0	
	b. Sistem Pengelolaan Persampahan yang tidak sesuai Standar Teknik	67,00	KK	51,54%	1			67,00	KK	51,54%	1	
Rata-rata Kondisi Pengelolaan Persampahan				51,54%						51,54%		
7. Kondisi Protokol Kebakaran	a. Keadaannya Prasarana Protokol Kebakaran	-	UH	0,00%	0			-	UH	0,00%	0	
	b. Keadaannya Sarana Protokol Kebakaran	-	UH	0,00%	0			-	UH	0,00%	0	
Rata-rata Kondisi Protokol Kebakaran				0,00%						0,00%		
Batas Atas Batas Nilai Tingkat Kemulihannya					17						14	
36 - 57 : KURANG BAIK												
18 - 27 : KURANG BAIK												
- 14 : BERTAKUT TIDAK BAIK												
Batas Kemulihannya					27,36%						23,54%	
Kontrol Kemulihannya					8,00%						14,57%	

PERHITUNGAN TINGKAT KEKUMPUHAN AKHIR/PERHITUNGAN

Provinsi : KALIMANTAN TIMUR  
Kab/Kota : PASTER  
Kecamatan : LONG ISIS  
Kawasan : LONG ISIS

RT011 00000

Luas SK : 1,60 Ha  
Luas Verifikasi : 1,60 Ha  
Jumlah Bangunan : 68 Unit  
Jumlah Penduduk : 225 jiwa  
Kepadatan : 68,44

ASPEK	KRITERIA	KONDISI AWAL (BASELINE)				KONDISI AKHIR (2027)			KONDISI AKHIR			
		NUMERIK	SATUAN	PROSEN (%)	NRN	INFRASTRUKTUR	VOLUME	LAT	NUMERIK	SAT	PROSEN (%)	NRN
1. KONDISI BANGUNAN SEDERHANA	a. Ketersediaan Bangunan	-	Unit	0,00%	0			Unit	-	Unit	0,00%	0
	b. Kepadatan Bangunan	-	Ha	0,00%	0			Ha	-	Ha	0,00%	0
	c. Ketidaksihan dengan Ferry Teknik Bangunan	-	Unit	0,00%	0			Unit	-	Unit	0,00%	0
Rata-rata Kondisi Bangunan Sederhana				0,00%								0,00%
2. Kondisi Jalan Lingkungan	a. Cakupan Pelebaran Jalan Lingkungan	200,00	Meter	44,44%	1			Meter	200,00	Meter	44,44%	1
	b. Kualitas Perbaikan Jalan lingkungan	250,00	Meter	35,56%	1			Meter	41,00	Meter	9,11%	0
Rata-rata Kondisi Jalan lingkungan				50,00%								22,27%
3. Kondisi Penyediaan Air Minum	a. Ketersediaan Akses Aman Air Minum	28,00	KK	41,18%	1			KK	28,00	KK	41,18%	1
	b. Tidak terpenuhinya kebutuhan Air Minum	28,00	KK	41,18%	1			KK	28,00	KK	41,18%	1
Rata-rata Kondisi Penyediaan Air Minum				41,18%								41,18%
4. Kondisi Drainase Lingkungan	a. Ketersediaan Mengalirkan Limbah Air	-	Ha	0,00%	0			Ha	-	Ha	0,00%	0
	b. Ketidaksihan Drainase	600,00	Meter	100,00%	5			Meter	600,00	Meter	100,00%	5
	c. Kualitas Konstruksi Drainase	-	Meter	0,00%	0			Meter	-	Meter	0,00%	0
Rata-rata Kondisi Drainase Lingkungan				33,33%								33,33%
5. Kondisi Pengelolaan Air Limbah	a. Sistem Pengelolaan Air Limbah Tidak Sesuai Standar Teknik	-	KK	0,00%	0			KK	-	KK	0,00%	0
	b. Prasarana dan Sarana Pengelolaan Air Limbah Tidak Sesuai dengan Peraturan Teknik	-	KK	0,00%	0			KK	-	KK	0,00%	0
Rata-rata Kondisi Pengelolaan Air Limbah				0,00%								0,00%
6. Kondisi Pengelolaan Persampahan	a. Prasarana dan Sarana Persampahan Tidak Sesuai dengan peraturan Teknik	68,00	KK	100,00%	5			KK	68,00	KK	100,00%	5
	b. Sistem Pengelolaan Persampahan yang tidak sesuai Standar Teknik	68,00	KK	100,00%	5			KK	68,00	KK	100,00%	5
Rata-rata Kondisi Pengelolaan Persampahan				100,00%								100,00%
7. Kondisi Protokol Kebakaran	a. Ketersediaan Prasarana Protokol Kebakaran	-	Unit	0,00%	0			Unit	-	Unit	0,00%	0
	b. Ketersediaan Sarana Protokol Kebakaran	-	Unit	0,00%	0			Unit	-	Unit	0,00%	0
Rata-rata Kondisi Protokol Kebakaran				0,00%								0,00%
BATAS AMBANG NILAI TINGKAT KEKUMPUHAN					33							13
38 - 59 - KUMUH SEDANG												
16 - 37 KUMUH RINGAN												
= 54, DINYATAKAN TIDAK KUMUH												
BATAS KEKUMPUHAN SEKTORAL					32,07%							29,96%
KONTRIBUSI PERANGKAPAN					0,00%							34,64%

PERHITUNGAN TINGKAT KECUKUMAHAN AKHIR/PERHITUNGAN

REKAPITULASI

Provinsi : KALIMANTAN TIMUR  
 Kab./Kota : PASER  
 Kecamatan : LONG BUIS  
 Desa/kel. : LONG BUIS

Luas SD : 4,71 Ha  
 Luas Verifikasi : 4,71 Ha  
 Jumlah Bangunan : 50 Unit  
 Jumlah Penduduk : 178 jiwa  
 Luas : 50 Ha

ASPEK	SISTEM	BUNYUN AWAL (BANDUNG)				INPUT / OUTPUT			KONDISI AWAL			
		NUMERIK	SAT	PERSEN (%)	REAL	INSTRUMENTAL	VERIFIKASI	SAT	NUMERIK	SAT	PERSEN (%)	REAL
1. FONDASI BANGUNAN BUDUNG	a. Keadaannya Bangunan	-	Unit	0,00%	0	-	Unit	-	Unit	0,00%	0	
	b. Tahanan Bangunan	-	Ha	0,00%	0	-	Ha	-	Ha	0,00%	0	
	c. Kemitamasyukan dengan Perizinan Bangunan	10,00	Unit	20,00%	0	-	Unit	10,00	Unit	20,00%	0	
Rata-rata Kondisi Bangunan Gedung				0,00%						0,00%		
2. Kondisi Jalan Lingkungan	a. Cakupan Pelebaran Jalan Lingkungan	10.000,00	Meter	48,41%	5	-	Meter	10.000,00	Meter	48,41%	5	
	b. Kualitas Perbaikan Jalan Lingkungan	80,00	Meter	0,79%	0	-	Meter	80,00	Meter	0,79%	0	
Rata-rata Kondisi Jalan Lingkungan				49,21%						49,21%		
3. Kondisi Penyediaan Air Minum	a. Ketersediaan Mula Aman Air Minum	-	KK	0,00%	0	-	KK	-	KK	0,00%	0	
	b. Tidak terpenuhinya kebutuhan Air Minum	-	KK	0,00%	0	-	KK	-	KK	0,00%	0	
Rata-rata Kondisi Penyediaan Air Minum				0,00%						0,00%		
4. Kondisi Drainase Lingkungan	a. Keadaannya Mengalir Limpahan Air	-	Ha	0,00%	0	-	Ha	-	Ha	0,00%	0	
	b. Keadaannya Drainase	-	Meter	0,00%	0	-	Meter	-	Meter	0,00%	0	
	c. Kualitas Konstruksi Drainase	-	Meter	0,00%	0	-	Meter	-	Meter	0,00%	0	
Rata-rata Kondisi Drainase Lingkungan				0,00%						0,00%		
5. Kondisi Pengelolaan Air Limbah	a. Sistem Pengelolaan Air Limbah Tidak Sesuai Standar Teknik	-	KK	0,00%	0	-	KK	-	KK	0,00%	0	
	b. Prasarana dan Sarana Pengelolaan Air Limbah Tidak Sesuai dengan Peraturan Teknik	-	KK	0,00%	0	-	KK	-	KK	0,00%	0	
Rata-rata Kondisi Pengelolaan Air Limbah				0,00%						0,00%		
6. Kondisi Pengelolaan Persampahan	a. Prasarana dan Sarana Persampahan Tidak Sesuai dengan peraturan Teknik	50,00	KK	100,00%	5	Prasarana Persampahan (Sampah)	KK	50,00	KK	100,00%	5	
	b. Sistem Pengelolaan Persampahan yang tidak sesuai Standar Teknik	50,00	KK	100,00%	5	-	KK	50,00	KK	100,00%	5	
Rata-rata Kondisi Pengelolaan Persampahan				100,00%						100,00%		
7. Kondisi Protokol Kebakaran	a. Keadaannya Prasarana Protokol kebakaran	30,00	Unit	60,00%	3	-	Unit	30,00	Unit	60,00%	3	
	b. Keadaannya Sarana Protokol Kebakaran	-	Unit	0,00%	0	-	Unit	-	Unit	0,00%	0	
Rata-rata Kondisi Protokol Kebakaran				30,00%						30,00%		
BATAK AMBANG WAKU TINGKAT KEKUKUMAHAN					18						14	
36 - 35 - KUMUH SEMPURN					KUMUH						KUMUH	
18 - 17 KUMUH SEMPURN					BANDUNG						BANDUNG	
+ 16, DINYATAKAN TBAB KUMUH					BATAK BERKUMUH SEKTORAL						BATAK BERKUMUH SEKTORAL	
					23,60%						20,00%	
					KONTINJUS PENANGKAPAN						KONTINJUS PENANGKAPAN	
					0,00%						19,53%	

PERHITUNGAN TINGKAT KEKUMAHAN AKHIR/PERHITUNGAN

Provinsi : KALIMANTAN TIMUR  
 Kab/Kota : PASEH  
 Kecamatan : BATU SOPANG  
 Kawasan : BATU KAJANG

RT/RS :  
 Luas M<sup>2</sup> : 7,92 Ha  
 Luas Vertikal : 7,92 Ha  
 Jumlah Bangunan : 211 Unit  
 Jumlah Penduduk : 701 jiwa  
 Perumahan : 211 KK

ASPEK	KONTENYA	KONDISI AWAL (BASELINE)				KONDISI AKHIR			KONDISI AKHIR			
		NUMERIK	SAT.	PROSEN %	NILAI	INSTRUMEN	UNITAS	SAT.	NUMERIK	SAT.	PROSEN %	NILAI
1. KONDISI BANGUNAN GEDUNG	a. Ketidakteraturan Bangunan	20,00	Unit	9,49%	0		Unit	20,00	Unit	9,49%	0	
	b. Kepadatan Bangunan	-	Ha	0,00%	0		Ha	-	Ha	0,00%	0	
	c. Ketidakefisienan dengan Peris Teknis Bangunan	20,00	Unit	9,49%	0		Unit	20,00	Unit	9,49%	0	
Rata-rata Kondisi Bangunan Gedung				0,00%						0,00%		
2. Kondisi Jalan Lingkungan	a. Cakupan Pelayanan Jalan Lingkungan	100,00	Meter	11,11%	0		Meter	100,00	Meter	11,11%	0	
	b. Kualitas Perumahan Jalan Lingkungan	100,00	Meter	11,11%	0		Meter	100,00	Meter	11,11%	0	
Rata-rata Kondisi Jalan Lingkungan				0,00%						0,00%		
3. Kondisi Penyediaan Air Minum	a. Ketersediaan Akses Aman Air Minum	-	KK	0,00%	0		KK	-	KK	0,00%	0	
	b. Tidak terpenuhinya kebutuhan Air Minum	-	KK	0,00%	0		KK	-	KK	0,00%	0	
Rata-rata Kondisi Penyediaan Air Minum				0,00%						0,00%		
4. Kondisi Drainase Lingkungan	a. Ketidakefisienan Mengalirkan Limpasan Air	2,92	Ha	36,87%	1		Ha	2,92	Ha	36,87%	1	
	b. Ketidakefisienan Drainase	260,00	Meter	65,00%	1		Meter	260,00	Meter	65,00%	1	
	c. Kualitas Konstruksi Drainase	80,00	Meter	20,00%	0		Meter	80,00	Meter	20,00%	0	
Rata-rata Kondisi Drainase Lingkungan				11,96%						11,96%		
5. Kondisi Pengelolaan Air Limbah	a. Sistem Pengelolaan Air Limbah Tidak Sesuai Standar Teknis	-	KK	0,00%	0		KK	-	KK	0,00%	0	
	b. Prasarana dan Sarana Pengelolaan Air Limbah Tidak Sesuai dengan Persyaratan Teknis	-	KK	0,00%	0		KK	-	KK	0,00%	0	
Rata-rata Kondisi Pengelolaan Air Limbah				0,00%						0,00%		
6. Kondisi Pengelolaan Persampahan	a. Prasarana dan Sarana Persampahan Tidak Sesuai dengan persyaratan Teknis	121,00	KK	57,35%	1	Persediaan dan ketersediaan persampahan	KK	121,00	KK	57,35%	1	
	b. Sistem Pengelolaan Persampahan yang tidak sesuai Standar Teknis	121,00	KK	57,35%	1		KK	121,00	KK	57,35%	1	
Rata-rata Kondisi Pengelolaan Persampahan				17,11%						17,11%		
7. Kondisi Protokol Kebakaran	a. Ketersediaan Prasarana Protokol Kebakaran	110,00	Unit	52,13%	1		Unit	110,00	Unit	52,13%	1	
	b. Ketersediaan Sarana Protokol Kebakaran	110,00	Unit	52,13%	1		Unit	110,00	Unit	52,13%	1	
Rata-rata Kondisi Protokol Kebakaran				52,13%						52,13%		
BATAS ANGGARAN NILAI TINGKAT KEKUMAHAN				TOTAL	18	TOTAL				13		
10 - 15 - RUMAH SEDIKAT				TREKUR	RUMAH BANGUN	TOTAL				TIDAK RUMAH		
16 - 17 RUMAH RINGAN				BATAS KEKUMAHAN SEKTORAL		16,01%		BATAS KEKUMAHAN SEKTORAL		16,01%		
< 18, DIBYATKAN TIDAK RUMAH				KONTRIBUSI PENANGKAPAN		0,00%		KONTRIBUSI PENANGKAPAN		13,99%		

PERHITUNGAN TINGKAT KEKUMUHAN AKHIR/PERHITUNGAN

Provinsi : KALIMANTAN TIMUR  
 Kab/Wota : PASTER  
 Kecamatan : BATU SOPANG  
 Kawasan : BATU KAJANG

STATUS	
Luas SK	1,47 Ha
Luas Verifikasi	1,67 Ha
Jumlah Bangunan	180 UNB
Jumlah Penduduk	352 jiwa
...	150 KK

ASPEK	KRITERIA	KONDISI AWAL (BASELINE)				KONDISI SAATINI			KONDISI AKHIR			
		NUMERIK	SAT.	PROSEN (%)	NILAI	INFRASTRUKTUR	WILAYAH	SAT	NUMERIK	SAT	PROSEN (%)	NILAI
1. KONDISI BANGUNAN GEDUNG	a. Ketersediaan Bangunan	-	Unb	0,00%	0	-	Unb	-	Unb	0,00%	0	
	b. Keplastan Bangunan	-	Ha	0,00%	0	-	Ha	-	Ha	0,00%	0	
	c. Keadaannya dengan Peta Teknis Bangunan	4,00	Unb	1,00%	0	-	Unb	4,00	Unb	1,00%	0	
Rata-rata kondisi Bangunan Gedung		0,00%				0,00%						
2. Kondisi Jalan Lingkungan	a. Cakupan Perawatan jalan Lingkungan	1.000,00	Meter	28,57%	1	-	Meter	1.000,00	Meter	28,57%	1	
	b. Kualitas Perawatan jalan Lingkungan	150,00	Meter	4,30%	0	-	Meter	150,00	Meter	4,30%	0	
Rata-rata kondisi jalan Lingkungan		14,33%				14,33%						
3. Kondisi Penyediaan Air Minum	a. Ketersediaan Akses Aman Air Minum	-	KK	0,00%	0	-	KK	-	KK	0,00%	0	
	b. Tidak terpenuhinya kebutuhan Air Minum	-	KK	0,00%	0	-	KK	-	KK	0,00%	0	
Rata-rata kondisi Penyediaan Air Minum		0,00%				0,00%						
4. Kondisi Drainase Lingkungan	a. Ketersediaan Mengalirkan Limpasan Air	1,37	Ha	76,05%	5	-	Ha	1,37	Ha	76,05%	5	
	b. Ketersediaan Drainase	255,00	Meter	38,00%	0	-	Meter	255,00	Meter	38,00%	0	
	c. Kualitas Konstruksi Drainase	-	Meter	0,00%	0	-	Meter	-	Meter	0,00%	0	
Rata-rata kondisi Drainase Lingkungan		35,35%				35,35%						
5. Kondisi Pengelolaan Air Limbah	a. Sistem Pengelolaan Air Limbah Tidak Sesuai Standar Teknik	-	KK	0,00%	0	-	KK	-	KK	0,00%	0	
	b. Prasarana dan Sarana Pengelolaan Air Limbah Tidak Sesuai dengan Perencanaan Teknis	-	KK	0,00%	0	-	KK	-	KK	0,00%	0	
Rata-rata kondisi Pengelolaan Air Limbah		0,00%				0,00%						
6. Kondisi Pengelolaan Persampahan	a. Prasarana dan Sarana Persampahan Tidak Sesuai dengan perencanaan Teknis	150,00	KK	100,00%	5	... (Anggaran Air Bersih dan ...)	KK	84,00	KK	56,00%	3	
	b. Sistem Pengelolaan Persampahan yang tidak sesuai Standar Teknis	147,00	KK	98,00%	5	-	KK	147,00	KK	98,00%	5	
Rata-rata kondisi Pengelolaan Persampahan		99,00%				77,00%						
7. Kondisi Protokol Kebakaran	a. Ketersediaan Prasarana Protokol Kebakaran	-	Unb	0,00%	0	-	Unb	-	Unb	0,00%	0	
	b. Ketersediaan Sarana Protokol Kebakaran	-	Unb	0,00%	0	-	Unb	-	Unb	0,00%	0	
Rata-rata kondisi Protokol Kebakaran		0,00%				0,00%						
BATAS ANGGAN NILAI TINGKAT KEKUMUHAN		16				14						
28 - 33 KUMUH SUDANG		KUMUH RINGAN				TIDAK KUMUH						
16 - 27 KUMUH RINGAN		BATAS KEKUMUHAN SENTORAL 19,81%				BATAS KEKUMUHAN SENTORAL 16,67%						
< 16, DINYATAKAN TIDAK KUMUH		KONTRIBUSI PERANGKUAN 0,00%				KONTRIBUSI PERANGKUAN 13,86%						

PERHITUNGAN TINGKAT KECUKUMAHAN AKHIR/PERHITUNGAN

ST004-03200

Profil : KALIMANTAN TIMUR  
 Kab/Kota : PASTI  
 Kecamatan : KUARD  
 Kawasan : KUARD

Luas SK : 3,51 Ha  
 Luas Verifikasi : 3,51 Ha  
 Jumlah Bangunan : 186 Unit  
 Jumlah Persebutan : 821 Jwa  
 : 186 KK

ASPEK	KETERANGAN	KONDISI AWAL (BASISLINE)				OUTPUT			KONDISI AKHIR			
		NUMERIK	SATUAN	PROSEN (%)	NILAI	INFAKTRUKTUR	VOLUAM	SAT	NUMERIK	SAT	PROSEN (%)	REAJ
1. KONDISI BANGUNAN GEDUNG	a. Keterserahan Bangunan	-	Unit	0,00%	0			Unit	-	Unit	0,00%	0
	b. Kepadatan Bangunan	-	Ha	0,00%	0			Ha	-	Ha	0,00%	0
	c. Ketersesuaian dengan Periz Teknis Bangunan	3,00	Unit	1,41%	0			Unit	3,00	Unit	1,41%	0
Rata-rata Kondisi Bangunan Gedung				0,00%							0,00%	
2. Kondisi Jalan Lingkungan	a. Cakupan Pelebaran Jalan Lingkungan	-	Meter	0,00%	0			Meter	-	Meter	0,00%	0
	b. Kualitas Permukaan Jalan Lingkungan	573,00	Meter	34,59%	0			Meter	162,00	Meter	24,86%	0
Rata-rata Kondisi Jalan Lingkungan				14,24%							0,00%	
3. Kondisi Penyediaan Air Minum	a. Ketersediaan Akses Aman Air Minum	-	KK	0,00%	0			KK	-	KK	0,00%	0
	b. Tidak terpenuhinya kebutuhan Air Minum	-	KK	0,00%	0			KK	-	KK	0,00%	0
Rata-rata Kondisi Penyediaan Air Minum				0,00%							0,00%	
4. Kondisi Drainase Lingkungan	a. Ketersediaan Kemampuan Mengalirkan Limpasan Air	-	Ha	0,00%	0			Ha	-	Ha	0,00%	0
	b. Ketersediaan Drainase	-	Meter	0,00%	0			Meter	-	Meter	0,00%	0
	c. Kualitas Konstruksi Drainase	191,00	Meter	100,00%	5			Meter	191,00	Meter	100,00%	5
Rata-rata Kondisi Drainase Lingkungan				11,11%							11,11%	
5. Kondisi Pengelolaan Air Limbah	a. Sistem Pengelolaan Air Limbah Tidak Sesuai Standar Teknis	-	KK	0,00%	0			KK	-	KK	0,00%	0
	b. Prasarana dan Sarana Pengelolaan Air Limbah Tidak Sesuai dengan Perizanan Teknis	-	KK	0,00%	0			KK	-	KK	0,00%	0
Rata-rata Kondisi Pengelolaan Air Limbah				0,00%							0,00%	
6. Kondisi Pengelolaan Persampahan	a. Prasarana dan Sarana Persampahan Tidak Sesuai dengan perizanan Teknis	186,00	KK	100,00%	5			KK	186,00	KK	100,00%	5
	b. Sistem Pengelolaan Persampahan yang tidak sesuai Standar Teknis	186,00	KK	100,00%	5			KK	186,00	KK	100,00%	5
Rata-rata Kondisi Pengelolaan Persampahan				100,00%							100,00%	
7. Kondisi Protokol Kebakaran	a. Ketersediaan Prasarana Protokol Kebakaran	17,00	Unit	9,14%	0			Unit	17,00	Unit	9,14%	0
	b. Ketersediaan Sarana Protokol Kebakaran	17,00	Unit	9,14%	0			Unit	17,00	Unit	9,14%	0
Rata-rata Kondisi Protokol Kebakaran				0,00%							0,00%	
BATAS ANCIANG NILAI TINGKAT KECUKUMAHAN				16				15				
36 - 59 : KUMUH SEDANG												
16 - 37 KUMUH RINGAN												
= 14, DIBYKTUNAM TIDAK SEMPUN												
BATAS KEKUMAHAN SEKTORAL				21,41%				BATAS KEKUMAHAN SEKTORAL	19,05%			
KONTRIBUSI PERANGKAPAN				0,00%				KONTRIBUSI PERANGKAPAN	13,07%			



**DATA PEMBANGUNAN DAN REHABILITASI RUMAH BAGI KORBAN BENCANA SERTA REHABILITASI RUMAH TIDAK LAYAK HUNI  
DINAS PERUMAHAN KAWASAN PERMUKIMAN DAN PERTANAHAN KABUPATEN PASER  
TAHUN ANGGARAN 2022**

Kabupaten Paser

NO	KECAMATAN	APBD										SUMBER LAIN	
		MURNI		PERUBAHAN		BENCANA	BTT	BSPS	CSR	PROV (Kaw. Kumuh Prov)			
		Bid. Perumahan	Bid. Perkim	Bid. Perumahan	Bid. Perkim						Bid. Perumahan	DISPENDA	
1	Batu Sopang	4	4	-	-	-	-	-	-	-	-	-	-
2	Muara Samu	17	-	-	-	-	-	-	-	-	-	-	-
3	Batu Engau	22	-	-	-	-	-	20	-	-	-	-	-
4	Tanjung Harapan	54	5	6	-	-	7	-	-	-	-	-	-
5	Pasir Belengkong	61	-	-	-	-	-	319	-	-	-	-	-
6	Tanah Grogot	87	12	36	-	-	-	99	-	-	-	120	-
7	Kuaro	94	4	-	-	-	-	-	-	-	-	-	-
8	Long Ikis	28	4	7	-	-	-	-	-	-	-	-	-
9	Muara Komam	17	4	8	-	-	-	-	-	-	10	-	-
10	Long Kali	11	4	2	-	-	-	20	-	-	-	-	-
	<b>Jumlah</b>	<b>395</b>	<b>37</b>	<b>59</b>	<b>-</b>	<b>-</b>	<b>7</b>	<b>458</b>	<b>10</b>	<b>10</b>	<b>120</b>	<b>120</b>	<b>1101</b>
<b>Total Jumlah penerima</b>													

Tana Paser, 30 Januari 2023

Mengetahui

Plt. Kepala Bidang Perumahan

**Ir. Chandra Nurikhsan Ganie, ST, MT**

NIP. 19850911 201001 1 019

### IKK Outcome: Berkurangnya jumlah unit RTLH (Rumah Tidak Layak Huni)

No	Jumlah unit rumah tidak layak huni	Jumlah total unit rumah Kabupaten	$4 = \frac{2}{3} \times 100\%$
(1)	(2)	(3)	(4)
1	6.294 Unit	72.376 Unit	8,70%

### IKK Output:

No	IKK Output	Nilai	Ket
1	Jumlah rumah di kab/kota	72.376 Unit	Data BPS
2	Jumlah unit Peningkatan Kualitas RTLH	1.101 Unit	Realisasi peningkatan kualitas dan pembangunan baru Tahun 2022 asal dana Provinsi, APBD, BSPS, BTT dan CSR
3	Jumlah rumah tidak layak huni	6.294 Unit	Jumlah Unit Rumah Tidak Layak Huni 8.470 unit dikurang unit peningkatan kualitas RTLH dan pembangunan RLH tahun 2021 sebanyak 1.075 Unit - peningkatan kualitas RTLH dan pembangunan RLH Tahun 2022 sebanyak 1.101 unit = 6.294 Unit
4	Jumlah rumah yang tidak dihuni		
5	Rasio rumah dan KK	$83.067 \text{ KK} / 72.376 \text{ Unit} = 1,15$	Jumlah KK dibagi Jumlah total unit rumah
6	Jumlah rumah pembangunan baru	7 Unit	Rumah bagi korban bencana

#### Catatan\*

\*Wajib dibuktikan dengan melampirkan dokumen pendukung

\* Tahun Anggaran 2022

Mengetahui

Kepala Dinas Perumahan, Kawasan Permukiman dan Pertanahan

  
**Hulaimi, S.Sos., M.Si**
  
 NIP.19641228 198602 1 006

**DATA PEMBANGUNAN DAN REHABILITASI RUMAH BAGI KORBAN BENCANA SERTA REHABILITASI RUMAH TIDAK LAYAK HUNI  
DINAS PERUMAHAN KAWASAN PERMUKIMAN DAN PERTANAHAN KABUPATEN PASER  
TAHUN ANGGARAN 2022**

NO	KECAMATAN	APBD										SUMBER LAIN				
		MURNI		PERUBAHAN		BENCANA	BTT	BSPS	CSR	PROV (kaw. Kumuh Prov)						
		Bid. Perumahan	Bid. Perkim	Bid. Perumahan	Bid. Perkim											
1	Batu Sumpang	4	-	-	-	-	-	-	-	-	-	-	-	-	-	
2	Muara Samu	17	-	-	-	-	-	-	-	-	-	-	-	-	-	
3	Batu Engau	22	-	-	-	-	-	20	-	-	-	-	-	-	-	
4	Tanjung Harapan	54	-	6	-	3	7	-	-	-	-	-	-	-	-	
5	Pasir Belengkong	61	-	-	-	-	-	319	-	-	-	-	-	-	-	
6	Tanah Grogot	87	12	36	-	2	-	99	-	-	-	-	-	-	120	
7	Kuaro	94	4	-	-	-	-	-	-	-	-	-	-	-	-	
8	Long Ikiis	28	4	7	-	9	-	-	-	-	-	-	-	-	-	
9	Muara Komam	17	4	8	-	1	-	-	-	-	-	10	-	-	-	
10	Long Kali	11	4	2	-	-	-	20	-	-	-	-	-	-	-	
	<b>Jumlah</b>	<b>395</b>	<b>37</b>	<b>59</b>	<b>-</b>	<b>15</b>	<b>7</b>	<b>458</b>	<b>10</b>	<b>-</b>	<b>-</b>	<b>10</b>	<b>-</b>	<b>120</b>	<b>1101</b>	
<b>Total Jumlah penerima</b>																

Tana Paser, 30 Januari 2023

Mengetahui

Plt. Kepala Bidang Perumahan



**Ir. Chandra Nurikhsan Ganie, ST, MT**

NIP. 19850911 201001 1 019

Beranda

Basisdata RTLH

Basisdata Backlog

Program Perumahan

Penerima Non BS/PS

Penerima BS/PS

Tanya Jawab

Pengawasan

Referensi

Kode Wilayah


Tutorial

No	Kategori	LAKU-LAKI		PEREMPUAN		Total				
		SKEC	SDEK	SKEC	SDEK	RTLH	SKEC	SDEK	RTLH	
1	BUKAN MILIK SENDIRI	5	10	14	4	4	4	9	14	18
2	MILIK SENDIRI	10	50	2.557	10	34	511	20	84	3.068
Grand Total		10	50	2.571	10	34	515	10	50	3.086


### APLIKASI E-RTLH

#### Keterangan :

1. Data sampai saat ini tercatat 3.086, karena adanya proses bergantinya vendor penyimpanan database oleh penyedia aplikasi sehingga ada data yang hilang disitem.
2. Sampai saat ini data RTLH kabupaten paser sebanyak 6.294 Unit
3. Data masih dalam proses upload dan update
4. Sering errornya server sehingga proses upload data tidak terekam disistem



## **Jumlah Penetapan Tanah untuk Pembangunan Fasilitas Umum Tahun 2022 :**

- 1. Penetapan Lokasi Pengembangan atau Perluasan Lahan Tempat Pembuangan Akhir Sampah Desa Janju Kecamatan Tanah Grogot Kabupaten Paser**
  - 2. Penetapan Lokasi Lahan Pelebaran Badan Jalan Tanah Grogot-Tepian Batang-Lolo Kecamatan Tanah Grogot Kabupaten Paser**
  - 3. Penetapan Lokasi Check Point Pengawasan Lalu Lintas Hewan Desa Selerong Kecamatan Muara Komam Kabupaten Paser**
  - 4. Penetapan Lokasi Pengembangan atau Perluasan Tempat Pemakaman Umum Desa Damit Kecamatan Pasir Belengkong Kabupaten Paser**
  - 5. Penetapan Lokasi Lahan Politeknik Negeri Paser Desa Janju Kecamatan Tanah Grogot**
- 

## Urusan Pertanahan

IKK Outcome: Persentase penetapan tanah untuk pembangunan fasilitas umum

No	Jumlah penetapan tanah untuk pembangunan fasilitas umum	Jumlah kebutuhan tanah untuk pembangunan fasilitas umum	$4 = 2 / 3 \times 100\%$
(1)	(2)	(3)	(4)
1	5	5	100%

Catatan\*

\*Wajib dibuktikan dengan melampirkan dokumen pendukung

\* Tahun Anggaran 2022

Mengetahui

Kepala Dinas Perumahan, Kawasan Permukiman dan Pertanahan



**Hulaimi, S.Sos., M.Si**

NIP.19641228 198602 1 006



BUPATI PASER  
PROVINSI KALIMANTAN TIMUR

KEPUTUSAN BUPATI PASER  
NOMOR 595.1/KEP-498/2022

TENTANG

PENETAPAN LOKASI PERLUASAN LAHAN POLITEKNIK NEGERI PASER  
DESA JANJU KECAMATAN TANAH GROGOT

BUPATI PASER,

- Menimbang : a. bahwa untuk pelaksanaan pembebasan perluasan lahan Politeknik Negeri Paser di Desa Janju Kecamatan Tanah Grogot Kabupaten Paser, perlu menetapkan Lokasi Pembebasan Perluasan Lahan Politeknik Negeri Paser di Desa Janju Tanah Grogot Kabupaten Paser;
- b. bahwa penetapan lokasi sebagaimana dimaksud pada huruf a, perlu ditetapkan dengan Keputusan Bupati Paser.
- Mengingat : 1. Undang-Undang Nomor 27 Tahun 1959 tentang Penetapan Undang-Undang Darurat No. 3 Tahun 1953 tentang Perpanjangan Pembentukan Daerah Tingkat II di Kalimantan sebagai Undang-Undang sebagaimana telah diubah beberapa kali, terakhir dengan Undang-Undang Nomor 8 Tahun 1965 tentang Pembentukan Daerah Tingkat II Tanah Laut, Daerah Tingkat II Tapin, dan Daerah Tingkat II Tabalong Dengan Mengubah Undang-Undang Nomor 27 Tahun 1959 tentang Perpanjangan Pembentukan Daerah Tingkat II di Kalimantan;
2. Undang-Undang Nomor 5 Tahun 1960 tentang Peraturan Dasar Pokok-Pokok Agraria;
3. Undang-Undang Nomor 26 Tahun 2007 tentang Penataan Ruang sebagaimana telah diubah dengan Undang-Undang Nomor 11 Tahun 2020 tentang Cipta Kerja;
4. Undang-Undang Nomor 2 Tahun 2012 tentang Pengadaan Tanah Bagi Pembangunan Untuk Kepentingan Umum sebagaimana telah diubah dengan Undang-Undang Nomor 11 Tahun 2020 tentang Cipta Kerja;
5. Undang-Undang Nomor 23 Tahun 2014 tentang Pemerintahan Daerah sebagaimana telah diubah beberapa kali, terakhir dengan Undang-Undang Nomor 1 Tahun 2022 tentang Hubungan Keuangan Antara Pemerintah Pusat dan Pemerintah Daerah;
6. Peraturan Pemerintah Nomor 12 Tahun 2019 tentang Pengelolaan Keuangan Daerah;
7. Peraturan Presiden Nomor 71 Tahun 2012 tentang Penyelenggaraan Pengadaan Tanah Bagi Pembangunan Kepentingan Umum sebagaimana telah diubah beberapa kali, terakhir dengan Peraturan Presiden Nomor 30 tahun 2015 tentang Perubahan Ketiga Peraturan Presiden Nomor 71 Tahun 2012 tentang Penyelenggaraan Pengadaan Tanah Bagi Pembangunan Kepentingan Umum;

- Memperhatikan : 1. Peraturan Kepala Badan Pertanahan Nasional Nomor 5 Tahun 2012 tentang Petunjuk Teknis Pelaksanaan Pengadaan Tanah sebagaimana telah diubah dengan Peraturan Menteri Agraria dan Tata Ruang/Kepala Badan Pertanahan Nasional Nomor 6 Tahun 2015 tentang Perubahan Atas Peraturan Kepala Badan Pertanahan Nasional Republik Indonesia Nomor 5 Tahun 2012 tentang Petunjuk Teknis Pelaksanaan Pengadaan Tanah;
2. Keputusan Menteri Dalam Negeri Nomor 131.64-318 Tahun 2021 tanggal 23 Februari 2021 tentang Pengesahan Pengangkatan Kepala Daerah dan Wakil Kepala Daerah Hasil Pemilihan Kepala Daerah serentak Tahun 2020 di Kabupaten dan Kota pada Provinsi Kalimantan Timur;
3. Perjanjian Kerja Sama Antara Pemerintah Daerah Kabupaten Paser dengan Politeknik Negeri Samarinda tentang Penyelenggaraan Pendidikan Rintisan Politeknik Negeri Paser Nomor 415.43/1070/Kesral dan Nomor 3384/PL7/KS/2019.

MEMUTUSKAN :

- Menetapkan :  
KESATU : Lokasi Pembebasan Perluasan Lahan Politeknik Negeri Paser di Desa Janju Tanah Grogot Kabupaten Paser seluas 10.568 M<sup>2</sup> (sepuluh ribu lima ratus enam puluh delapan) meter persegi;
- KEDUA : Tanah dan segala sesuatu yang ada di atasnya yang berhubungan dengan tanah tersebut yang terletak pada lokasi sebagaimana dimaksud pada Diktum KESATU Keputusan ini, dibebaskan dari penguasaan para pemegang hak atas tanah dan segala sesuatu yang ada di atasnya yang berhubungan dengan tanah tersebut berdasarkan peraturan yang berlaku;
- KETIGA : Penetapan lokasi sebagaimana dimaksud dalam Diktum KESATU Keputusan ini dalam rangka Pembebasan Perluasan Lahan Politeknik Negeri Paser di Desa Janju Tanah Grogot Kabupaten Paser;
- KEEMPAT : Keputusan ini mulai berlaku pada tanggal ditetapkan.

Ditetapkan di Tana Paser  
pada tanggal 5 Agustus 2022



Tembusan Keputusan ini disampaikan kepada Yth. :

1. Inspektur Inspektorat Kabupaten Paser di Tana Paser;
2. Kepala Badan Keuangan dan Aset Daerah Kabupaten Paser di Tana Paser;
3. Kepala Dinas Perumahan, Kawasan Permukiman dan Pertanahan Kab. Paser di Tana Paser;
4. Kepala Agraria dan Tata Ruang/Badan Pertanahan Nasional Kab. Paser di Tana Paser;
5. Ketua Panitia Pengadaan Tanah Pemerintah Kabupaten Paser di Tana Paser;
6. Dekan Politeknik Negeri Paser di Tana Paser;
7. Yang bersangkutan untuk diketahui dan dipergunakan sebagaimana mestinya.





**BUPATI PASER**  
**PROVINSI KALIMANTAN TIMUR**

**KEPUTUSAN BUPATI PASER**  
**NOMOR 595.1/KEP-172/2022**

**TENTANG**

**PENETAPAN LOKASI PENGEMBANGAN ATAU PERLUASAN LAHAN TEMPAT PEMBUANGAN  
AKHIR SAMPAH DESA JANJU KECAMATAN TANAH GROGOT KABUPATEN PASER**

**BUPATI PASER,**

- Menimbang** : a. bahwa untuk pelaksanaan pengembangan lahan Tempat Pembuangan Akhir (TPA) Sampah Desa Janju Kecamatan Tanah Grogot yang dari segi penggunaan dan pemanfaatannya sesuai dengan keadaan dan peruntukan tanahnya, perlu menetapkan Lokasi Pengembangan atau Perluasan Lahan Tempat Pembuangan Akhir Sampah Desa Janju Tanah Grogot Kabupaten Paser;
- b. bahwa penetapan lokasi sebagaimana dimaksud pada huruf a, perlu ditetapkan dengan Keputusan Bupati Paser.
- Mengingat** : 1. Undang-Undang Nomor 27 Tahun 1959 tentang Penetapan Undang-Undang Darurat No. 3 Tahun 1953 tentang Perpanjangan Pembentukan Daerah Tingkat II di Kalimantan sebagai Undang-Undang sebagaimana telah diubah beberapa kali, terakhir dengan Undang-Undang Nomor 8 Tahun 1965 tentang Pembentukan Daerah Tingkat II Tanah Laut, Daerah Tingkat II Tapin, dan Daerah Tingkat II Tabalong Dengan Mengubah Undang-Undang Nomor 27 Tahun 1959 tentang Perpanjangan Pembentukan Daerah Tingkat II di Kalimantan;
2. Undang-Undang Nomor 5 Tahun 1960 tentang Peraturan Dasar Pokok-Pokok Agraria;
3. Undang-Undang Nomor 18 Tahun 2008 tentang Pengelolaan Sampah;
4. Undang-Undang Nomor 2 Tahun 2012 tentang Pengadaan Tanah Bagi Pembangunan Untuk Kepentingan Umum;
5. Undang-Undang Nomor 23 Tahun 2014 tentang Pemerintahan Daerah sebagaimana telah diubah beberapa kali, terakhir dengan Undang-Undang Nomor 11 Tahun 2020 tentang Cipta Kerja;
6. Peraturan Pemerintah Nomor 12 Tahun 2019 tentang Pengelolaan Keuangan Daerah;
7. Peraturan Presiden Nomor 71 Tahun 2012 tentang Penyelenggaraan Pengadaan Tanah Bagi Pembangunan Kepentingan Umum sebagaimana telah diubah beberapa kali, terakhir dengan Peraturan Presiden Nomor 30 tahun 2015 tentang Perubahan Ketiga Peraturan Presiden Nomor 71 Tahun 2012 tentang Penyelenggaraan Pengadaan Tanah Bagi Pembangunan Kepentingan Umum;
8. Peraturan Daerah Nomor 9 Tahun 2021 tentang Anggaran Pendapatan dan Belanja Daerah Tahun Anggaran 2022.

- Memperhatikan :
1. Peraturan Kepala Badan Pertanahan Nasional Nomor 5 Tahun 2012 tentang Petunjuk Teknis Pelaksanaan Pengadaan Tanah sebagaimana telah diubah dengan Peraturan Menteri Agraria dan Tata Ruang/Kepala Badan Pertanahan Nasional Nomor 6 Tahun 2015 tentang Perubahan Atas Peraturan Kepala Badan Pertanahan Nasional Republik Indonesia Nomor 5 Tahun 2012 tentang Petunjuk Teknis Pelaksanaan Pengadaan Tanah;
  2. Keputusan Menteri Dalam Negeri Nomor 131.64-318 Tahun 2021 tanggal 23 Februari 2021 tentang Pengesahan Pengangkatan Kepala Daerah dan Wakil Kepala Daerah Hasil Pemilihan Kepala Daerah serentak Tahun 2020 di Kabupaten dan Kota Pada Provinsi Kalimantan Timur;
  3. Surat Kepala Dinas Lingkungan Hidup Nomor : 660/90.1/DLH/2020 tanggal 12 Februari 2020 Perihal Perluasan Lahan Tanah TPA Sampah KM 7 Desa Janju.

MEMUTUSKAN :

- Menetapkan :
- KESATU : Lokasi Pengembangan Atau Perluasan Lahan Tempat Pembuangan Akhir Sampah Desa Janju Tanah Grogot Kabupaten Paser seluas 14.711 M<sup>2</sup> (empat belas ribu tujuh ratus sebelas) meter persegi;
- KEDUA : Tanah dan segala sesuatu yang ada di atasnya yang berhubungan dengan tanah tersebut yang terletak pada lokasi sebagaimana dimaksud pada Diktum KESATU Keputusan ini, dibebaskan dari penguasaan para pemegang hak atas tanah dan segala sesuatu yang ada di atasnya yang berhubungan dengan tanah tersebut berdasarkan peraturan yang berlaku;
- KETIGA : Keputusan ini berlaku selama 3 (tiga) tahun sejak tanggal ditetapkan.

Ditetapkan di Tana Paser  
pada tanggal 1 Maret 2022



Tembusan Keputusan ini disampaikan kepada Yth. :

1. Inspektur Inspektorat Kabupaten Paser di Tana Paser;
2. Kepala Badan Pengelolaan Keuangan dan Aset Daerah Kabupaten Paser di Tana Paser;
3. Kepala Dinas Perumahan, Kawasan Permukiman dan Pertanahan Kab. Paser di Tana Paser;
4. Kepala Dinas Lingkungan Hidup Kabupaten Paser di Tana Paser;
5. Camat Tanah Grogot di Tana Paser;
6. Kepala Agraria dan Tata Ruang/Badan Pertanahan Nasional Kab. Paser di Tana Paser;
7. Ketua Panitia Pengadaan Tanah Pemerintah Kabupaten Paser di Tana Paser;
8. Kepala Desa Janju di Janju;
9. Yang bersangkutan untuk diketahui dan dipergunakan sebagaimana mestinya.



BUPATI PASER  
PROVINSI KALIMANTAN TIMUR

KEPUTUSAN BUPATI PASER  
NOMOR 595.1/KEP-175/2022

TENTANG

PENETAPAN LOKASI LAHAN PELEBARAN BADAN JALAN TANAH GROGOT - TEPIAN  
BATANG - LOLO KECAMATAN TANAH GROGOT KABUPATEN PASER

BUPATI PASER,

- Menimbang : a. bahwa untuk pelaksanaan pelebaran badan jalan Tanah Grogot - Lolo Kecamatan Tanah Grogot Kabupaten Paser yang dari segi penggunaan dan pemanfaatannya sesuai dengan keadaan dan peruntukan tanahnya, perlu menetapkan Lokasi Lahan Pelebaran Badan Jalan Tanah Grogot – Tepian Batang - Lolo Kecamatan Tanah Grogot Kabupaten Paser;
- b. bahwa penetapan lokasi sebagaimana dimaksud pada huruf a, perlu ditetapkan dengan Keputusan Bupati Paser.
- Mengingat : 1. Undang-Undang Nomor 27 Tahun 1959 tentang Penetapan Undang-Undang Darurat No. 3 Tahun 1953 tentang Perpanjangan Pembentukan Daerah Tingkat II di Kalimantan sebagai Undang-Undang sebagaimana telah diubah beberapa kali, terakhir dengan Undang-Undang Nomor 8 Tahun 1965 tentang Pembentukan Daerah Tingkat II Tanah Laut, Daerah Tingkat II Tapin, dan Daerah Tingkat II Tabalong Dengan Mengubah Undang-Undang Nomor 27 Tahun 1959 tentang Perpanjangan Pembentukan Daerah Tingkat II di Kalimantan;
2. Undang-Undang Nomor 5 Tahun 1960 tentang Peraturan Dasar Pokok-Pokok Agraria;
3. Undang-Undang Nomor 2 Tahun 2012 tentang Pengadaan Tanah Bagi Pembangunan Untuk Kepentingan Umum;
4. Undang-Undang Nomor 23 Tahun 2014 tentang Pemerintahan Daerah sebagaimana telah diubah beberapa kali, terakhir dengan Undang-Undang Nomor 11 Tahun 2020 tentang Cipta Kerja;
5. Peraturan Pemerintah Nomor 12 Tahun 2019 tentang Pengelolaan Keuangan Daerah;
6. Peraturan Presiden Nomor 71 Tahun 2012 tentang Penyelenggaraan Pengadaan Tanah Bagi Pembangunan Kepentingan Umum sebagaimana telah diubah beberapa kali, terakhir dengan Peraturan Presiden Nomor 30 tahun 2015 tentang Perubahan Ketiga Peraturan Presiden Nomor 71 Tahun 2012 tentang Penyelenggaraan Pengadaan Tanah Bagi Pembangunan Kepentingan Umum;
7. Peraturan Daerah Nomor 9 Tahun 2021 tentang Anggaran Pendapatan dan Belanja Daerah Tahun Anggaran 2021.
- Memperhatikan : 1. Peraturan Kepala Badan Pertanahan Nasional Republik Indonesia Nomor 5 Tahun 2012 tentang Petunjuk Teknis Pelaksanaan Pengadaan Tanah sebagaimana telah diubah dengan Peraturan Menteri Agraria dan Tata Ruang/Kepala Badan Pertanahan Nasional Nomor 6 Tahun 2015 tentang Perubahan Atas Peraturan Kepala Badan Pertanahan Nasional Republik Indonesia Nomor 5 Tahun 2012 tentang Petunjuk

2. Keputusan Menteri Dalam Negeri Nomor 131.64-318 Tahun 2021 tanggal 23 Februari 2021 tentang Pengesahan Pengangkatan Kepala Daerah dan Wakil Kepala Daerah Hasil Pemilihan Kepala Daerah serentak Tahun 2020 di Kabupaten dan Kota Pada Provinsi Kalimantan Timur;

MEMUTUSKAN :

- Menetapkan  
KESATU : Lahan Pelebaran Badan Jalan Tanah Grogot - Tepian Batang - Lolo Kecamatan Tanah Grogot Kabupaten Paser seluas 34.863 M<sup>2</sup> (tiga puluh empat ribu delapan ratus enam puluh tiga) meter persegi.
- KEDUA : Tanah dan segala sesuatu yang ada di atasnya yang berhubungan dengan tanah tersebut yang terletak pada lahan sebagaimana dimaksud pada Diktum KESATU Keputusan ini, dibebaskan dari penguasaan para pemegang hak atas tanah dan segala sesuatu yang ada di atasnya yang berhubungan dengan tanah tersebut berdasarkan peraturan yang berlaku;
- KETIGA : Keputusan ini berlaku selama 3 (tiga) tahun sejak tanggal ditetapkan.

Ditetapkan di Tana Paser  
pada tanggal 2 Maret 2022



Tembusan Keputusan ini disampaikan kepada Yth. :

1. Inspektur Inspektorat Kabupaten Paser di Tana Paser;
2. Kepala Badan Pengelolaan Keuangan dan Aset Daerah Kabupaten Paser di Tana Paser;
3. Kepala Dinas Perumahan, Kawasan Permukiman dan Pertanahan Kab. Paser di Tana Paser;
4. Kepala Dinas Pekerjaan Umum dan Tata Ruang Kabupaten Paser di Tana Paser;
5. Camat Tanah Grogot di Tana Paser;
6. Kepala Agraria dan Tata Ruang/Badan Pertanahan Nasional Kab. Paser di Tana Paser;
7. Ketua Panitia Pengadaan Tanah Pemerintah Kabupaten Paser di Tana Paser;
8. Kepala Desa Janju di Janju;
9. Kepala Desa Tepian Batang di Tepian Batang;
10. Yang bersangkutan untuk diketahui dan dipergunakan sebagaimana mestinya.



BUPATI PASER  
PROVINSI KALIMANTAN TIMUR

KEPUTUSAN BUPATI PASER  
NOMOR 595.1/KEP-706/2022

TENTANG

PENETAPAN LOKASI CHECK POINT PENGAWASAN LALU LINTAS HEWAN  
DESA SELERONG KECAMATAN MUARA KOMAM KABUPATEN PASER

BUPATI PASER,

- Menimbang : a. bahwa semakin meningkatnya lalu lintas ternak di Kabupaten Paser yang berasal dari luar daerah akibat masuknya ternak baik untuk pengembangan ataupun untuk keperluan pemotongan, hal ini tentunya perlu diwaspadai karena dikhawatirkan dapat menyebabkan terjadinya penularan dan penyebaran penyakit hewan menular;
- b. bahwa untuk pengantisipasi hal tersebut Dinas Peternakan dan Kesehatan Hewan Provinsi Kalimantan Timur akan membangun check point di Kabupaten Paser dan perlu penetapan lokasi untuk *pembangunan Check Point Lalu Lintas Ternak di Desa Selerong Kecamatan Muara Komam, Kabupaten Paser*;
- c. bahwa penetapan lokasi sebagaimana dimaksud pada huruf b, perlu ditetapkan dengan Keputusan Bupati Paser.
- Mengingat : 1. Undang-Undang Nomor 27 Tahun 1959 tentang Penetapan Undang-Undang Darurat No. 3 Tahun 1953 tentang Perpanjangan Pembentukan Daerah Tingkat II di Kalimantan sebagai Undang-Undang sebagaimana telah diubah beberapa kali, terakhir dengan Undang-Undang Nomor 8 Tahun 1965 tentang Pembentukan Daerah Tingkat II Tanah Laut, Daerah Tingkat II Tapin, dan Daerah Tingkat II Tabalong Dengan Mengubah Undang-Undang Nomor 27 Tahun 1959 tentang Perpanjangan Pembentukan Daerah Tingkat II di Kalimantan;
2. Undang-Undang Nomor 5 Tahun 1960 tentang Peraturan Dasar Pokok-Pokok Agraria;
3. Undang-Undang Nomor 41 Tahun 2014 tentang Peternakan dan Kesehatan Hewan sebagaimana telah diubah dengan Undang-Undang Nomor 11 Tahun 2020 tentang Cipta Kerja;
4. Undang-Undang Nomor 2 Tahun 2012 tentang Pengadaan Tanah Bagi Pembangunan Untuk Kepentingan Umum sebagaimana telah diubah dengan Undang-Undang Nomor 11 Tahun 2020 tentang Cipta Kerja;
5. Undang-Undang Nomor 23 Tahun 2014 tentang Pemerintahan Daerah sebagaimana telah diubah beberapa kali, terakhir dengan Undang-Undang Nomor 1 Tahun 2022 tentang Hubungan Keuangan Antara Pemerintah Pusat dan Pemerintah Daerah;
6. Peraturan Pemerintah Nomor 12 Tahun 2019 tentang Pengelolaan

yang telah diubah beberapa kali terakhir dengan Peraturan Presiden Nomor 148 Tahun 2015 tentang Perubahan Keempat Atas Peraturan Presiden Nomor 71 Tahun 2012 tentang Penyelenggaraan Pengadaan Tanah bagi Pembangunan untuk Kepentingan Umum;

9. Peraturan Daerah Nomor 9 Tahun 2021 tentang Anggaran Pendapatan dan Belanja Daerah Tahun Anggaran 2022.

- Memperhatikan
1. Peraturan Kepala Badan Pertanahan Nasional Nomor 5 Tahun 2012 tentang Petunjuk Teknis Pelaksanaan Pengadaan Tanah sebagaimana telah diubah dengan Peraturan Menteri Agraria dan Tata Ruang/Kepala Badan Pertanahan Nasional Nomor 6 Tahun 2015 tentang Perubahan Atas Peraturan Kepala Badan Pertanahan Nasional Republik Indonesia Nomor 5 Tahun 2012 tentang Petunjuk Teknis Pelaksanaan Pengadaan Tanah;
  2. Keputusan Menteri Dalam Negeri Nomor 131.64-318 Tahun 2021 tanggal 23 Februari 2021 tentang Pengesahan Pengangkatan Kepala Daerah dan Wakil Kepala Daerah Hasil Pemilihan Kepala Daerah serentak Tahun 2020 di Kabupaten dan Kota pada Provinsi Kalimantan Timur;
  3. Surat Kepala Dinas Perkebunan dan Peternakan Nomor : 524/893/KHMY/2022 Tanggal 14 September 2022, Perihal Lahan Tanah untuk Check Point Desa Selerong Kecamatan Muara Komam Kabupaten Paser.

MEMUTUSKAN:

- Menetapkan :
- KESATU : Lokasi Check Point Lalu Lintas Ternak di Desa Selerong Kecamatan Muara Komam, Kabupaten Paser dengan luas 7.035 M<sup>2</sup> (meter persegi) SHM NO. 00068 Tanggal 02-03-2022;
- KEDUA : Tanah dan segala sesuatu yang ada di atasnya yang berhubungan dengan tanah tersebut yang terletak pada lokasi sebagaimana dimaksud pada Diktum KESATU Keputusan ini, dibebaskan dari penguasaan para pemegang hak atas tanah dan segala sesuatu yang ada di atasnya yang berhubungan dengan tanah tersebut berdasarkan peraturan yang berlaku;
- KETIGA : Penetapan lokasi ini dalam rangka Pembangunan Gedung Check Point ternak Desa Selerong Kecamatan Muara Komam Kabupaten Paser;
- KEEMPAT : Keputusan ini mulai berlaku pada tanggal ditetapkan.

Ditetapkan di Tana Paser  
pada tanggal 10 November 2022



Tembusan Keputusan ini disampaikan kepada Yth.:

1. Inspektur Inspektorat Kabupaten Paser di Tana Paser;
2. Kepala Badan Keuangan dan Aset Daerah Kabupaten Paser di Tana Paser;
3. Kepala Dinas Perumahan, Kawasan Permukiman dan Pertanahan Kabupaten Paser di Tana Paser;
4. Kepala Dinas Perkebunan dan Peternakan Kabupaten Paser di Tana Paser;
5. Ketua Panitia Pengadaan Tanah Pemerintah Kabupaten Paser di Tana Paser;



**BUPATI PASER**  
**PROVINSI KALIMANTAN TIMUR**

**KEPUTUSAN BUPATI PASER**  
**NOMOR 595.1/KEP-173/2022**

**TENTANG**

**PENETAPAN LOKASI PENGEMBANGAN ATAU PERLUASAN TEMPAT PEMAKAMAN UMUM  
DESA DAMIT KECAMATAN PASIR BELENGKONG KABUPATEN PASER**

**BUPATI PASER,**

- Menimbang** : a. bahwa untuk pelaksanaan pengembangan atau perluasan Tempat Pemakaman Umum Desa Damit Kecamatan Pasir Belengkong Kabupaten Paser yang dari segi penggunaan dan pemanfaatannya sesuai dengan keadaan dan peruntukan tanahnya, perlu menetapkan Lokasi Pengembangan atau Perluasan Tempat Pemakaman Umum Desa Damit Kecamatan Pasir Belengkong Kabupaten Paser;
- b. bahwa penetapan lokasi sebagaimana dimaksud pada huruf a, perlu ditetapkan dengan Keputusan Bupati Paser.
- Mengingat** : 1. Undang-Undang Nomor 27 Tahun 1959 tentang Penetapan Undang-Undang Darurat No. 3 Tahun 1953 tentang Perpanjangan Pembentukan Daerah Tingkat II di Kalimantan sebagai Undang-Undang sebagaimana telah diubah beberapa kali, terakhir dengan Undang-Undang Nomor 8 Tahun 1965 tentang Pembentukan Daerah Tingkat II Tanah Laut, Daerah Tingkat II Tapin, dan Daerah Tingkat II Tabalong Dengan Mengubah Undang-Undang Nomor 27 Tahun 1959 tentang Perpanjangan Pembentukan Daerah Tingkat II di Kalimantan;
2. Undang-Undang Nomor 5 Tahun 1960 tentang Peraturan Dasar Pokok-Pokok Agraria;
3. Undang-Undang Nomor 2 Tahun 2012 tentang Pengadaan Tanah Bagi Pembangunan Untuk Kepentingan Umum;
4. Undang-Undang Nomor 23 Tahun 2014 tentang Pemerintahan Daerah sebagaimana telah diubah beberapa kali, terakhir dengan Undang-Undang Nomor 11 Tahun 2020 tentang Cipta Kerja;
5. Peraturan Pemerintah Nomor 12 Tahun 2019 tentang Pengelolaan Keuangan Daerah;
6. Peraturan Pemerintah Nomor 19 Tahun 2021 tentang Penyelenggaraan Tanah Bagi Pembangunan untuk Kepentingan Umum;
7. Peraturan Daerah Nomor 9 Tahun 2021 tentang Anggaran Pendapatan dan Belanja Daerah Tahun Anggaran 2022.
- Memperhatikan** : 1. Peraturan Menteri Agraria dan Tata Ruang/Kepala Badan Pertanahan Nasional Nomor 19 Tahun 2021 tentang Penyelenggaraan Pengadaan Tanah bagi Pembangunan untuk Kepentingan Umum;
2. Keputusan Menteri Dalam Negeri Nomor 131.64-318 Tahun 2021 tanggal 23 Februari 2021 tentang Pengesahan Pengangkatan Kepala Daerah dan Wakil Kepala Daerah Hasil Pemilihan Kepala Daerah

3. Surat permohonan Camat Paser Belengkong Nomor : 590/194/PEM/V/2021 tanggal 3 Mei 2021 perihal Permohonan Pembebasan untuk Penambahan Lahan Kuburan Desa Damit.

MEMUTUSKAN :

- Menetapkan :  
KESATU : Lokasi Pengembangan atau Perluasan Tempat Pemakaman Umum Desa Damit Kecamatan Paser Belengkong Kabupaten Paser seluas 15.703 M<sup>2</sup> (lima belas ribu tujuh ratus tiga) meter persegi;
- KEDUA : Tanah dan segala sesuatu yang ada di atasnya yang berhubungan dengan tanah tersebut yang terletak pada lokasi sebagaimana dimaksud pada Diktum KESATU Keputusan ini, dibebaskan dari penguasaan para pemegang hak atas tanah dan segala sesuatu yang ada di atasnya yang berhubungan dengan tanah tersebut berdasarkan peraturan yang berlaku;
- KETIGA : Keputusan ini berlaku selama 3 (tiga) tahun sejak tanggal ditetapkan.

Ditetapkan di Tana Paser  
pada tanggal 1 Maret 2022



Tembusan Keputusan ini disampaikan kepada Yth. :

1. Inspektur Inspektorat Kabupaten Paser di Tana Paser.
2. Kepala Badan Pengelolaan Keuangan dan Aset Daerah Kabupaten Paser di Tana Paser.
3. Kepala Dinas Perumahan, Kawasan Permukiman dan Pertanahan Kab. Paser di Tana Paser.
4. Camat Paser Belengkong di Paser Belengkong;
5. Kepala Agraria dan Tata Ruang/Badan Pertanahan Nasional Kab. Paser di Tana Paser;
6. Ketua Panitia Pengadaan Tanah Pemerintah Kabupaten Paser di Tana Paser;
7. Yang bersangkutan untuk diketahui dan dipergunakan sebagaimana mestinya.