



**LAMPIRAN I
PERATURAN DAERAH PROVINSI KALIMANTAN TIMUR
NOMOR 1 TAHUN 2023
TENTANG
RENCANA TATA RUANG WILAYAH PROVINSI
KALIMANTAN TIMUR TAHUN 2023 - 2042**

**PETA CAKUPAN WILAYAH
RTRW PROVINSI**



Proyeksi : Universal Transverse Mercator
Sistem Grid : Grid Geografis
Datum Horizontal : Datum WGS 1984
Datum Vertikal : Geoid EGM 2008

DIAGRAM LOKASI



KETERANGAN :

□ Ibu Kota Pemerintahan	— Batas Administrasi	— Perairan
□ Ibu Kota Provinsi	— Batas Negara	— Garis Pantai
● Ibu Kota Kabupaten/Kota	— Batas Provinsi	— Garis Perairan Rencana
	— Batas Kabupaten/Kota	— Badan Air

CAKUPAN WILAYAH
Cakupan Wilayah RTRWP Kalimantan Timur

Salinan sesuai dengan aslinya
SEKRETARIAT DAERAH PROV. KALTIM
KEPALA BIRO HUKUM, ..
SUPARMI
NIP. 19690512 198903 2 009

SUMBER DATA DAN RIWAYAT PETA:
1. Peta RBI skala 1 : 250.000 BIG tahun 2017 yang diperbaharui dengan Citra Satelit SPOT 6 dan SPOT 7 tahun 2018 dan 2019.
2. Peta RZWP-3K Tahun 2021-2041 Skala 1 : 250.000 Perda Provinsi Kalimantan Timur No 2 Tahun 2021

Catatan:
Peta ini bukan referensi resmi mengenai garis-garis batas administrasi

Gubernur Kalimantan Timur,

ltd

ISRAN NOOR

Merupakan peta hasil proses mikro
Peta asli dicetak dengan skala 1:1.000.000 pada kertas A1



LAMPIRAN I
PERATURAN DAERAH PROVINSI
KALIMANTAN TIMUR
NOMOR 1 TAHUN 2023
TENTANG
RENCANA TATA RUANG WILAYAH
PROVINSI KALIMANTAN TIMUR TAHUN
2023-2042

PETA CAKUPAN WILAYAH DAN NAMA PULAU KECIL

II. Nama Pulau Kecil

NO	NAMA PULAU	BUJUR	LINTANG	KETERANGAN
1.	Pulau Agaragar	117°31'49.000" T	0°7'53.000" U	TBP
2.	Pulau Aji	117°33'44.770" T	2°10'13.730" U	TBP
3.	Pulau Andongabu	118°38'19.000" T	2°13'48.000" U	TBP
4.	Pulau Babanir Baru	117°32'17.990" T	2°9'51.000" U	TBP
5.	Pulau Babi	116°48'32.460" T	1°16'48.180" S	TBP
6.	Pulau Badakbadak	117°54'39.020" T	2°10'51.660" U	TBP
7.	Pulau Badakbadak Barat	117°30'47.990" T	0°9'5.000" U	TBP
8.	Pulau Badakbadak Timur	117°31'14.000" T	0°9'2.990" U	TBP
9.	Pulau Bajau	118°3'6.990" T	0°55'16.000" U	TBP
10.	Pulau Bakungan Diki	118°44'6.000" T	2°6'50.000" U	TBP
11.	Pulau Bakungan Hea	118°43'51.730" T	2°6'7.070" U	TBP
12.	Pulau Balambangan	118°59'47.000" T	1°47'20.000" U	TBP
13.	Pulau Balang	116°43'25.000" T	1°7'23.990" S	TBP
14.	Pulau Balikkukup	118°38'8.090" T	1°31'30.100" U	TBP
15.	Pulau Bangau	117°28'50.990" T	0°38'21.990" S	TBP
16.	Pulau Bansik	116°18'2.260" T	1°39'38.340" S	TBP
17.	Pulau Bansik Besar	116°14'54.530" T	1°39'21.210" S	
18.	Pulau Bansik Kecil	116°15'1.870" T	1°39'0.590" S	
19.	Pulau Baru	117°22'57.130" T	0°49'51.530" S	
20.	Pulau Batukapal	116°29'54.190" T	2°15'21.780" S	TBP
21.	Pulau Belian	118°55'41.000" T	0°54'33.990" U	TBP
22.	Pulau Benawa Kecil	116°43'57.520" T	1°4'31.500" S	TBP
23.	Pulau Berasbasah	117°33'33.990" T	0°3'50.000" U	BP
24.	Pulau Berau	117°29'49.120" T	0°22'4.270" S	TBP
25.	Pulau Berukang	117°29'47.950" T	0°26'55.610" S	TBP
26.	Pulau Besar	117°4'44.920" T	2°13'7.510" U	BP
27.	Pulau Besing	117°40'1.540" T	2°11'47.770" U	TBP
28.	Pulau Bilangbilangan	118°56'58.990" T	1°33'41.000" U	TBP

NO	NAMA PULAU	BUJUR	LINTANG	KETERANGAN
29.	Pulau Bilung	115°28'52.760" T	0°12'48.530" U	TBP
30.	Pulau Bingkar	117°52'46.990" T	2°8'56.000" U	TBP
31.	Pulau Birahbirahan	118°28'23.240" T	0°41'42.660" U	TBP
32.	Pulau Bonggong Besar	117°39'42.000" T	2°11'12.990" U	TBP
33.	Pulau Bonggong Kecil	117°40'32.990" T	2°10'50.990" U	TBP
34.	Pulau Buaya	117°14'30.830" T	0°34'39.820" S	TBP
35.	Pulau Bukuan	117°17'24.000" T	0°50'24.000" S	TBP
36.	Pulau Bulanbulan	118°39'3.190" T	2°13'14.730" U	TBP
37.	Pulau Bulingisan	118°38'11.000" T	2°13'59.990" U	TBP
38.	Pulau Bunglalang	117°5'8.870" T	2°13'1.350" U	TBP
39.	Pulau Burung	116°33'2.130" T	2°12'15.400" S	BP
40.	Pulau Burung	117°27'0.000" T	0°30'15.620" S	TBP
41.	Pulau Cerocok	117°16'26.020" T	0°48'25.510" S	TBP
42.	Pulau Cok	117°32'5.320" T	0°24'25.390" S	TBP
43.	Pulau Datu	117°28'41.890" T	0°48'38.080" S	TBP
44.	Pulau Datuk	116°42'55.000" T	1°7'54.990" S	TBP
45.	Pulau Demis	116°44'6.000" T	1°5'17.990" S	TBP
46.	Pulau Derawan	118°14'39.000" T	2°17'3.000" U	BP
47.	Pulau Dinar	117°19'46.970" T	0°44'7.530" S	TBP
48.	Pulau Gandeng	117°24'12.640" T	0°47'19.180" S	BP
49.	Pulau Genting Besar	117°28'48.000" T	0°36'0.000" S	TBP
50.	Pulau Genting Kecil	117°29'57.690" T	0°36'24.230" S	TBP
51.	Pulau Guntung	117°52'23.000" T	2°6'49.000" U	TBP
52.	Pulau Gurimbang	117°35'25.950" T	2°11'21.890" U	TBP
53.	Pulau Gusung	117°30'25.670" T	0°11'19.270" U	BP
54.	Pulau Gusung Dua	117°30'41.390" T	0°11'27.290" U	
55.	Pulau Gusung Situnggala	118°35'0.720" T	2°16'8.570" U	
56.	Pulau Halan	115°13'10.820" T	0°32'44.750" U	TBP
57.	Pulau Hantu	118°3'8.480" T	0°56'3.970" U	TBP
58.	Pulau Harapan	116°59'55.000" T	0°25'32.000" S	BP
59.	Pulau Hurai	115°25'46.990" T	0°22'50.000" U	TBP
60.	Pulau Idoh	116°42'11.620" T	1°11'54.300" S	TBP
61.	Pulau Ilu	117°36'0.000" T	0°26'24.000" S	TBP
62.	Pulau Jerang	117°0'56.330" T	0°34'24.500" S	TBP
63.	Pulau Jompang	118°0'10.000" T	0°58'41.000" U	TBP
64.	Pulau Jopang	117°26'12.990" T	0°24'28.000" S	TBP
65.	Pulau Kakaban	118°32'10.480" T	2°8'39.540" U	TBP
66.	Pulau Kamagi Lekkat	118°34'28.810" T	2°18'0.380" U	TBP
67.	Pulau Kamagi Pikkit	118°34'54.790" T	2°17'33.930" U	TBP
68.	Pulau Kambing	117°18'54.380" T	0°34'20.310" S	TBP
69.	Pulau Kaniungan Besar	118°50'34.080" T	1°7'0.530" U	BP

NO	NAMA PULAU	BUJUR	LINTANG	KETERANGAN
70.	Pulau Kaniungan Kecil	118°52'41.390" T	1°9'12.960" U	TBP
71.	Pulau Kanyuran	117°30'18.170" T	0°48'25.020" S	
72.	Pulau Karan	115°26'59.830" T	0°15'6.680" U	TBP
73.	Pulau Karangansirau	115°30'13.740" T	0°12'40.770" U	TBP
74.	Pulau Karangkiampau	117°31'27.990" T	0°11'6.000" U	TBP
75.	Pulau Kayumajarang	117°30'36.000" T	0°40'48.000" S	TBP
76.	Pulau Kedindingan Barat	117°32'44.000" T	0°5'2.000" U	TBP
77.	Pulau Kedindingan Tengah	117°33'32.740" T	0°4'47.700" U	TBP
78.	Pulau Kedindingan Timur	117°33'40.420" T	0°5'19.350" U	TBP
79.	Pulau Kedindingan Utara	117°33'15.990" T	0°5'3.990" U	TBP
80.	Pulau Kedumpit	116°45'18.000" T	1°10'14.990" S	TBP
81.	Pulau Kedumpit Barat	116°44'42.000" T	1°10'9.990" S	TBP
82.	Pulau Kedumpit Tengah	116°44'48.730" T	1°10'17.030" S	TBP
83.	Pulau Kedumpit Timur	116°44'54.660" T	1°10'19.840" S	TBP
84.	Pulau Kelambu	117°19'34.210" T	0°43'37.290" S	TBP
85.	Pulau Kelawasan	116°43'49.000" T	1°6'24.000" S	TBP
86.	Pulau Kelelawar	117°52'41.350" T	2°9'24.780" U	
87.	Pulau Kemantis	116°44'44.990" T	1°4'27.000" S	TBP
88.	Pulau Keramat	115°31'3.680" T	0°10'19.100" U	TBP
89.	Pulau Kerbau	117°18'36.000" T	0°45'36.000" S	TBP
90.	Pulau Kobe	117°31'12.300" T	0°47'59.690" S	BP
91.	Pulau Kokok	118°39'6.990" T	2°13'13.000" U	TBP
92.	Pulau Kualan	115°33'26.070" T	0°2'16.990" U	TBP
93.	Pulau Kumala	117°31'42.770" T	0°25'24.870" S	BP
94.	Pulau Kwangan	116°44'37.970" T	1°8'52.000" S	TBP
95.	Pulau Labaanbilik	118°46'55.530" T	0°48'15.060" U	TBP
96.	Pulau Labatan	118°35'32.420" T	2°15'58.990" U	TBP
97.	Pulau Labulabu	118°7'53.000" T	2°19'58.000" U	TBP
98.	Pulau Laham	115°23'58.870" T	0°21'0.340" U	TBP
99.	Pulau Lakitkuhita	118°38'15.830" T	2°14'57.940" U	TBP
100.	Pulau Lalawan	117°48'39.670" T	2°6'2.780" U	TBP
101.	Pulau Lalukena	117°24'36.000" T	0°44'24.000" S	TBP
102.	Pulau Lantang Kecil	117°30'26.120" T	0°26'53.770" S	TBP
103.	Pulau Layangan	117°16'0.540" T	0°51'6.810" S	TBP
104.	Pulau Layangan Dua	117°16'48.110" T	0°49'39.030" S	
105.	Pulau Layangan Empat	117°16'16.630" T	0°52'0.340" S	
106.	Pulau Layangan Satu	117°16'39.150" T	0°48'33.440" S	
107.	Pulau Layangan Tiga	117°16'6.560" T	0°50'2.470" S	
108.	Pulau Lerong	117°28'48.000" T	0°25'12.000" S	TBP
109.	Pulau Letung	117°28'12.500" T	0°22'47.830" S	TBP
110.	Pulau Lipan	116°43'34.930" T	1°6'37.760" S	TBP

NO	NAMA PULAU	BUJUR	LINTANG	KETERANGAN
111.	Pulau Liuqkarau	115°24'15.000" T	0°16'32.000" U	TBP
112.	Pulau Lungsurannaga	117°48'30.510" T	2°4'41.440" U	TBP
113.	Pulau Manambula	118°11'39.990" T	2°22'23.000" U	TBP
114.	Pulau Mangkubur	117°25'59.990" T	0°41'40.920" S	
115.	Pulau Manimbora	118°32'1.020" T	1°28'1.240" U	TBP
116.	Pulau Maratua	118°36'25.990" T	2°11'26.990" U	BP (PPKT)
117.	Pulau Mataha	118°54'29.000" T	1°31'10.990" U	TBP
118.	Pulau Melaham	115°17'5.530" T	0°27'24.490" U	TBP
119.	Pulau Melahing	117°32'12.990" T	0°6'32.000" U	TBP
120.	Pulau Merah	115°25'38.360" T	0°22'57.850" U	TBP
121.	Pulau Merayap	116°27'20.000" T	2°9'37.000" S	BP
122.	Pulau Merdeka	117°15'24.090" T	0°49'44.540" S	TBP
123.	Pulau Merdeka Selatan	117°15'35.060" T	0°52'7.660" S	TBP
124.	Pulau Merdeka Tengah	117°15'27.790" T	0°50'56.110" S	TBP
125.	Pulau Merdeka Utara	117°15'27.620" T	0°50'28.910" S	TBP
126.	Pulau Miang	117°20'24.000" T	0°35'24.000" S	
127.	Pulau Miang	117°21'1.190" T	0°35'11.640" S	
128.	Pulau Miang Besar	118°0'36.830" T	0°43'44.170" U	BP
129.	Pulau Miang Kecil	118°2'34.170" T	0°46'35.170" U	TBP
130.	Pulau Muara Ulu Besar	117°23'49.580" T	0°51'32.110" S	
131.	Pulau Muara Ulu Biccuc	117°23'52.360" T	0°51'48.300" S	
132.	Pulau Muaraulu	117°22'12.000" T	0°52'12.000" S	TBP
133.	Pulau Nakal	117°46'44.000" T	2°6'36.000" U	TBP
134.	Pulau Nibung	117°19'48.000" T	0°46'12.000" S	TBP
135.	Pulau Nibung Kecil	117°20'8.270" T	0°46'7.730" S	
136.	Pulau Nubi	117°30'36.000" T	0°42'0.000" S	TBP
137.	Pulau Pabahanan	118°37'50.900" T	2°14'12.990" U	TBP
138.	Pulau Padai	117°39'47.910" T	2°4'22.130" U	TBP
139.	Pulau Pagat	117°15'28.060" T	0°50'38.190" S	
140.	Pulau Panalukang	115°24'9.000" T	0°25'23.990" U	TBP
141.	Pulau Panjang	118°12'25.770" T	2°22'4.080" U	TBP
142.	Pulau Panjang	117°31'4.730" T	0°3'51.790" U	
143.	Pulau Panjang Dua	117°56'6.510" T	1°2'33.460" U	TBP
144.	Pulau Panjang Satu	118°55'1.990" T	0°54'11.000" U	TBP
145.	Pulau Patin	117°22'48.000" T	0°34'12.000" S	TBP
146.	Pulau Patin	117°22'57.270" T	0°34'24.870" S	
147.	Pulau Payau	117°16'27.000" T	2°7'9.000" U	TBP
148.	Pulau Peapea	118°36'28.000" T	2°11'17.000" U	BP
149.	Pulau Pegah	117°17'19.460" T	0°46'46.580" S	TBP
150.	Pulau Pemanantuan	117°54'50.690" T	1°6'7.360" U	TBP
151.	Pulau Penti	117°26'24.000" T	0°46'48.000" S	TBP

NO	NAMA PULAU	BUJUR	LINTANG	KETERANGAN
152.	Pulau Perangatan	117°32'49.990" T	0°38'3.990" S	TBP
153.	Pulau Perangatan Besar	117°21'0.000" T	0°50'24.000" S	TBP
154.	Pulau Perangatan Kecil	117°20'24.000" T	0°53'24.000" S	TBP
155.	Pulau Pesayan	117°38'49.730" T	2°4'55.400" U	
156.	Pulau Peti	117°57'53.690" T	1°2'5.770" U	TBP
157.	Pulau Posa	116°49'14.000" T	1°11'43.000" S	TBP
158.	Pulau Prangatan Besar Dua	117°20'57.910" T	0°47'44.780" S	
159.	Pulau Prangatan Besar Empat	117°22'4.120" T	0°49'41.290" S	
160.	Pulau Prangatan Besar Satu	117°20'21.950" T	0°46'52.020" S	
161.	Pulau Prangatan Besar Tiga	117°21'38.760" T	0°48'45.330" S	
162.	Pulau Pusa	117°30'36.220" T	0°44'59.320" S	BP
163.	Pulau Radak	117°51'22.360" T	1°55'41.100" U	
164.	Pulau Rambairangas	117°20'56.230" T	0°46'22.620" S	TBP
165.	Pulau Rampien	117°19'45.420" T	2°6'9.000" U	TBP
166.	Pulau Rantau Besar	116°16'29.770" T	1°54'17.770" S	BP
167.	Pulau Rantau Kecil	116°13'58.670" T	1°55'1.770" S	BP
168.	Pulau Rapak	117°55'55.230" T	1°3'3.300" U	TBP
169.	Pulau Rinding	118°1'17.000" T	0°53'23.020" U	BP
170.	Pulau Saketa	117°50'11.340" T	1°58'37.200" U	
171.	Pulau Samama	118°19'44.000" T	2°7'57.000" U	TBP
172.	Pulau Sambit	119°2'10.840" T	1°46'50.190" U	BP (PPKT)
173.	Pulau Sangalaki	118°23'58.990" T	2°5'8.000" U	TBP
174.	Pulau Sangalan Diki	118°38'51.630" T	2°13'35.370" U	TBP
175.	Pulau Sangalan Hea	118°38'39.990" T	2°13'52.000" U	TBP
176.	Pulau Sebenah	115°16'14.000" T	0°28'23.000" U	TBP
177.	Pulau Segajah	117°33'31.970" T	0°9'5.860" U	
178.	Pulau Seleteh	117°30'1.350" T	0°30'59.340" S	TBP
179.	Pulau Seleteh Kecil	117°29'40.910" T	0°31'9.900" S	TBP
180.	Pulau Selokia Dalam	117°30'29.810" T	0°11'20.230" U	
181.	Pulau Selumut	116°42'43.990" T	1°8'8.000" S	TBP
182.	Pulau Semut	118°35'1.000" T	2°15'59.000" U	TBP
183.	Pulau Sengkuang	117°57'38.000" T	1°1'21.000" U	BP
184.	Pulau Sentubung	118°39'10.000" T	2°13'5.990" U	TBP
185.	Pulau Senumpak	118°0'4.000" T	0°55'5.000" U	BP
186.	Pulau Sepinggan	117°21'29.700" T	0°40'10.830" S	TBP
187.	Pulau Sera	116°42'3.650" T	1°12'13.600" S	TBP
188.	Pulau Serai	118°0'47.990" T	0°54'25.990" U	TBP
189.	Pulau Seribu	117°27'53.060" T	0°32'34.320" S	
190.	Pulau Seribu	117°29'51.490" T	0°32'16.700" S	
191.	Pulau Seribu	117°31'22.340" T	0°31'4.630" S	
192.	Pulau Seribu	117°53'57.060" T	1°4'40.780" U	TBP

NO	NAMA PULAU	BUJUR	LINTANG	KETERANGAN
193.	Pulau Seribu	117°54'34.580" T	1°4'44.220" U	
194.	Pulau Serundung	117°34'56.670" T	2°11'33.000" U	TBP
195.	Pulau Siacca	117°29'31.340" T	0°4'4.590" U	
196.	Pulau Sialod	118°35'55.000" T	2°15'29.000" U	TBP
197.	Pulau Siappung	118°35'28.380" T	2°15'43.990" U	TBP
198.	Pulau Sibela	118°35'40.770" T	2°15'46.390" U	TBP
199.	Pulau Sibilambay	118°36'1.380" T	2°16'46.590" U	TBP
200.	Pulau Siddau	118°35'39.710" T	2°15'29.990" U	TBP
201.	Pulau Sigending Besar	118°46'48.000" T	1°8'39.990" U	TBP
202.	Pulau Sigending Kecil	118°47'26.990" T	1°7'49.000" U	TBP
203.	Pulau Simanik	118°4'29.800" T	2°20'2.380" U	TBP
204.	Pulau Sitoddo	118°54'11.990" T	0°53'17.990" U	TBP
205.	Pulau Sodang Besar	117°45'33.000" T	2°8'3.990" U	
206.	Pulau Sungaikelambu	117°21'41.130" T	0°39'21.820" S	
207.	Pulau Talisapan	118°46'35.000" T	1°8'10.000" U	TBP
208.	Pulau Tambora	117°23'50.570" T	0°34'30.040" S	TBP
209.	Pulau Tambora	117°26'33.500" T	0°38'45.130" S	TBP
210.	Pulau Tangkapaan	118°33'31.000" T	1°22'18.990" U	TBP
211.	Pulau Tani Baru Tengah	117°33'33.420" T	0°31'27.590" S	
212.	Pulau Tanjung Aju	117°35'39.300" T	0°28'51.560" S	
213.	Pulau Tanjung Harapan	117°29'53.130" T	0°47'43.690" S	
214.	Pulau Tanjung Pamerung	117°25'40.140" T	0°52'29.150" S	
215.	Pulau Tanjung Pimping	117°31'49.050" T	0°27'1.350" S	
216.	Pulau Tanjungbuayabuaya	118°29'40.990" T	1°24'7.990" U	TBP
217.	Pulau Tanjungdewa	117°19'9.030" T	0°39'30.690" S	TBP
218.	Pulau Tanjungsitibba	118°43'4.000" T	0°49'1.990" U	TBP
219.	Pulau Telasau	117°44'31.990" T	2°10'41.000" U	TBP
220.	Pulau Telukgenting	117°29'0.540" T	0°35'29.960" S	TBP
221.	Pulau Tempurung	117°51'23.000" T	2°10'32.990" U	TBP
222.	Pulau Tempurung	117°59'27.670" T	0°55'58.210" U	TBP
223.	Pulau Tidung	117°53'5.020" T	2°11'3.310" U	TBP
224.	Pulau Tiga	115°11'47.830" T	0°32'5.730" U	TBP
225.	Pulau Tiga Selatan	117°28'12.000" T	0°46'12.000" S	BP
226.	Pulau Tiga Tengah	117°26'21.020" T	0°44'28.810" S	TBP
227.	Pulau Tiga Utara	117°26'13.910" T	0°44'14.930" S	TBP
228.	Pulau Tihikihik	117°31'40.000" T	0°3'59.000" U	TBP
229.	Pulau Timbangbarukang	117°28'48.000" T	0°49'48.000" S	TBP
230.	Pulau Tukung	116°48'16.010" T	1°16'28.110" S	TBP
231.	Pulau Tunu	117°33'47.800" T	0°30'3.780" S	TBP
232.	Pulau Ujohbilang	115°14'49.990" T	0°30'47.990" U	TBP
233.	Pulau Uraban	118°31'53.370" T	1°23'29.660" U	TBP

NO	NAMA PULAU	BUJUR	LINTANG	KETERANGAN
234.	Pulau Using	116°49'53.000" T	1°12'28.000" S	TBP
235.	Pulau Yupa	117°4'4.910" T	0°20'12.190" S	TBP
236.	Pulau Baru Ilir	116°42'39.590" T	1°7'35.380" S	TBP (WIL.IKN)
237.	Pulau Baru Ulu	116°42'28.980" T	1°7'19.990" S	TBP (WIL.IKN)
238.	Pulau Batupayau	116°43'5.120" T	1°5'52.430" S	TBP (WIL.IKN)
239.	Pulau Benawa Besar	116°43'36.000" T	1°5'13.990" S	TBP (WIL.IKN)
240.	Pulau Cempa	116°42'56.000" T	1°7'36.190" S	TBP (WIL.IKN)
241.	Pulau Jawang	116°44'30.990" T	1°1'21.000" S	TBP (WIL.IKN)
242.	Pulau Maridan	116°42'33.990" T	1°7'44.000" S	TBP (WIL.IKN)
243.	Pulau Sabut	116°43'36.990" T	1°2'49.370" S	TBP (WIL.IKN)
	JUMLAH PULAU		243	

Keterangan:

BP : Berpenghuni

TBP : Tidak Berpenghuni

PPKT : Pulau-Pulau Kecil Terluar

WIL.IKN : Wilayah Ibu Kota Nusantara

GUBERNUR KALIMANTAN TIMUR,

ttd

ISRAN NOOR

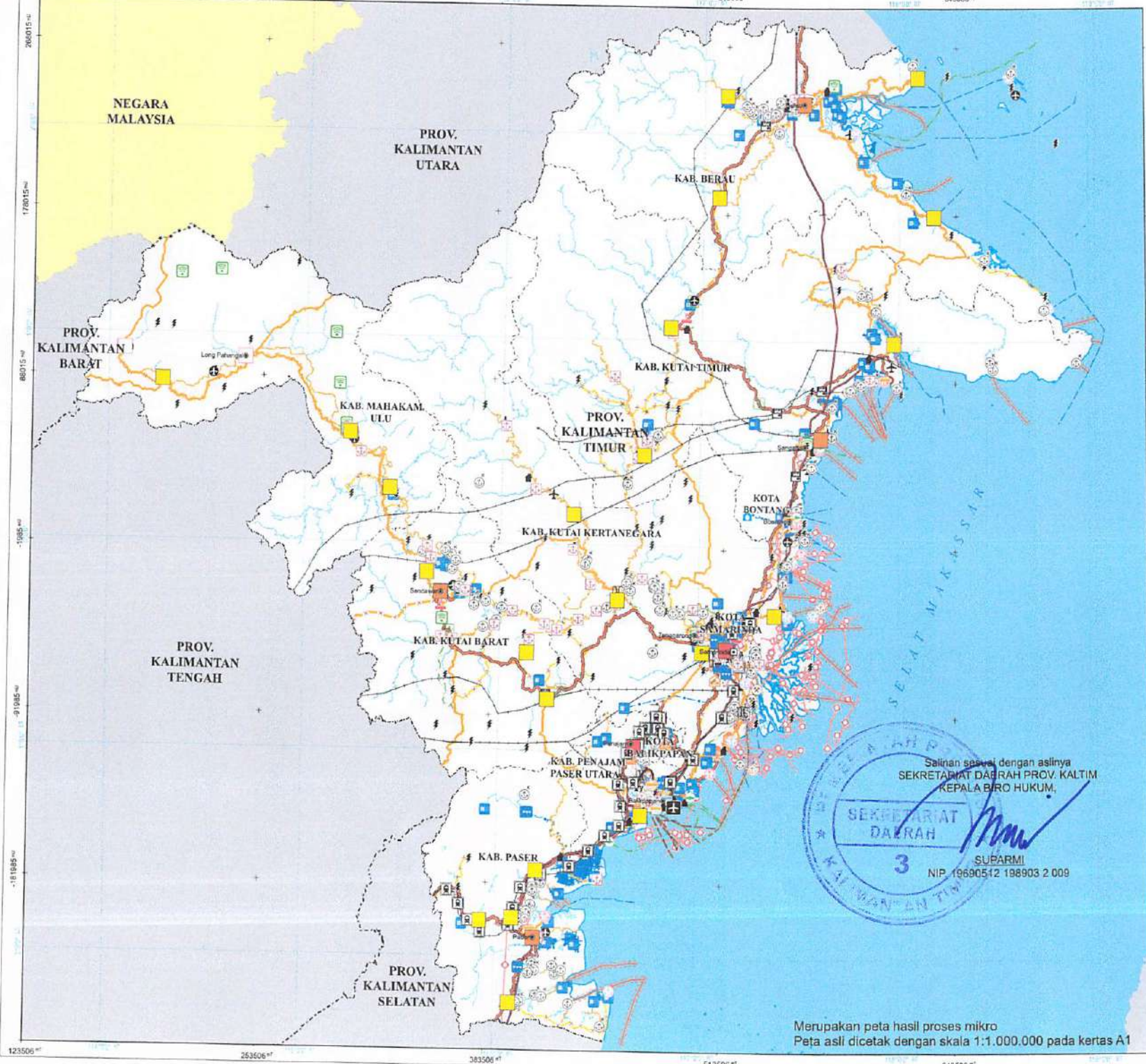
Salinan sesuai dengan aslinya
SEKRETARIAT DAERAH PROV. KALTIM
KEPALA BIRO HUKUM,




SEKRETARIAT DAERAH
KALIMANTAN TIMUR
3


SUPARMI

NIP. 19690512 198903 2 009




PERINTAH PROVINSI KALIMANTAN TIMUR
LAMPIRAN II
PERATURAN DAERAH PROVINSI KALIMANTAN TIMUR
NOMOR 1 TAHUN 2023
TENTANG
RENCANA TATA RUANG WILAYAH PROVINSI KALIMANTAN TIMUR TAHUN 2023 - 2042

PETA RENCANA STRUKTUR RUANG



Proyeksi : Universal Transverse Mercator
 Sistem Grid : Grid Geografis
 Datum Horizontal : Datum WGS 1984
 Datum Vertikal : Geoid EGM 2008

DIAGRAM LOKASI



KETERANGAN :
 Ibukota Pemerintahan : Kota Provinsi
 Kota Kabupaten/Kota : Kota Kabupaten/Kota
 Batas Administrasi : Batas Negara
 Batas Provinsi
 Batas Kabupaten/Kota
 Peraliran : Caira Pantai
 Caira Perairan
 Badan Air

- RENCANA STRUKTUR RUANG**
- Sistem Pusat Perencanaan**
- Pusat Kegiatan Nasional (PKN)
 - Pusat Kegiatan Wilayah (PKW)
 - Pusat Kegiatan Strategis Nasional (PKSN)
 - Pusat Kegiatan Lokal (PGL)
- Sistem Jaringan Transportasi**
- Terminal Penumpang Tipe A
 - Terminal Penumpang Tipe B
 - Terminal Barang
 - Jembatan
 - Jembatan Timbang
 - Stasiun Kereta Api
 - Pelabuhan Sungai dan Danau
 - Pelabuhan Penyeberangan
 - Jalan Tol
 - Jalan Arteri Primer
 - Jalan Kolektor Primer
 - Jaringan Jalan Kolektor
 - Jalan Kolektor Sekunder
 - Jalan Kolektor Lokal
 - Jalan Kolektor Lokal
 - Jalan Kolektor Lokal
 - Jalan Kolektor Lokal
 - Jalan Kolektor Lokal
 - Jalan Kolektor Lokal
 - Jalan Kolektor Lokal
 - Jalan Kolektor Lokal
 - Jalan Kolektor Lokal
 - Jalan Kolektor Lokal
 - Jalan Kolektor Lokal
 - Jalan Kolektor Lokal
 - Jalan Kolektor Lokal
- Sistem Jaringan Energi**
- Jaringan Melayan dan Gas Bumi
 - Jaringan Distribusi Tenaga Listrik
 - Jaringan Transmisi Tenaga Listrik
 - Jaringan Transmisi Tenaga Listrik
 - Jaringan Transmisi Tenaga Listrik
- Sistem Jaringan Telekomunikasi**
- Jaringan Telekomunikasi
 - Jaringan Telekomunikasi
 - Jaringan Telekomunikasi
 - Jaringan Telekomunikasi
 - Jaringan Telekomunikasi
- Sistem Jaringan Sumber Daya Air**
- Jaringan Pengendalian Banjir
 - Jaringan Pengendalian Banjir
 - Jaringan Pengendalian Banjir
 - Jaringan Pengendalian Banjir
 - Jaringan Pengendalian Banjir
- Sistem Jaringan Prasarana Lainnya**
- Infrastruktur Sistem Pengelolaan Air Limbah (ISPAL)
 - Infrastruktur Sistem Pengelolaan Air Limbah (ISPAL)
 - Infrastruktur Sistem Pengelolaan Air Limbah (ISPAL)
 - Infrastruktur Sistem Pengelolaan Air Limbah (ISPAL)
 - Infrastruktur Sistem Pengelolaan Air Limbah (ISPAL)

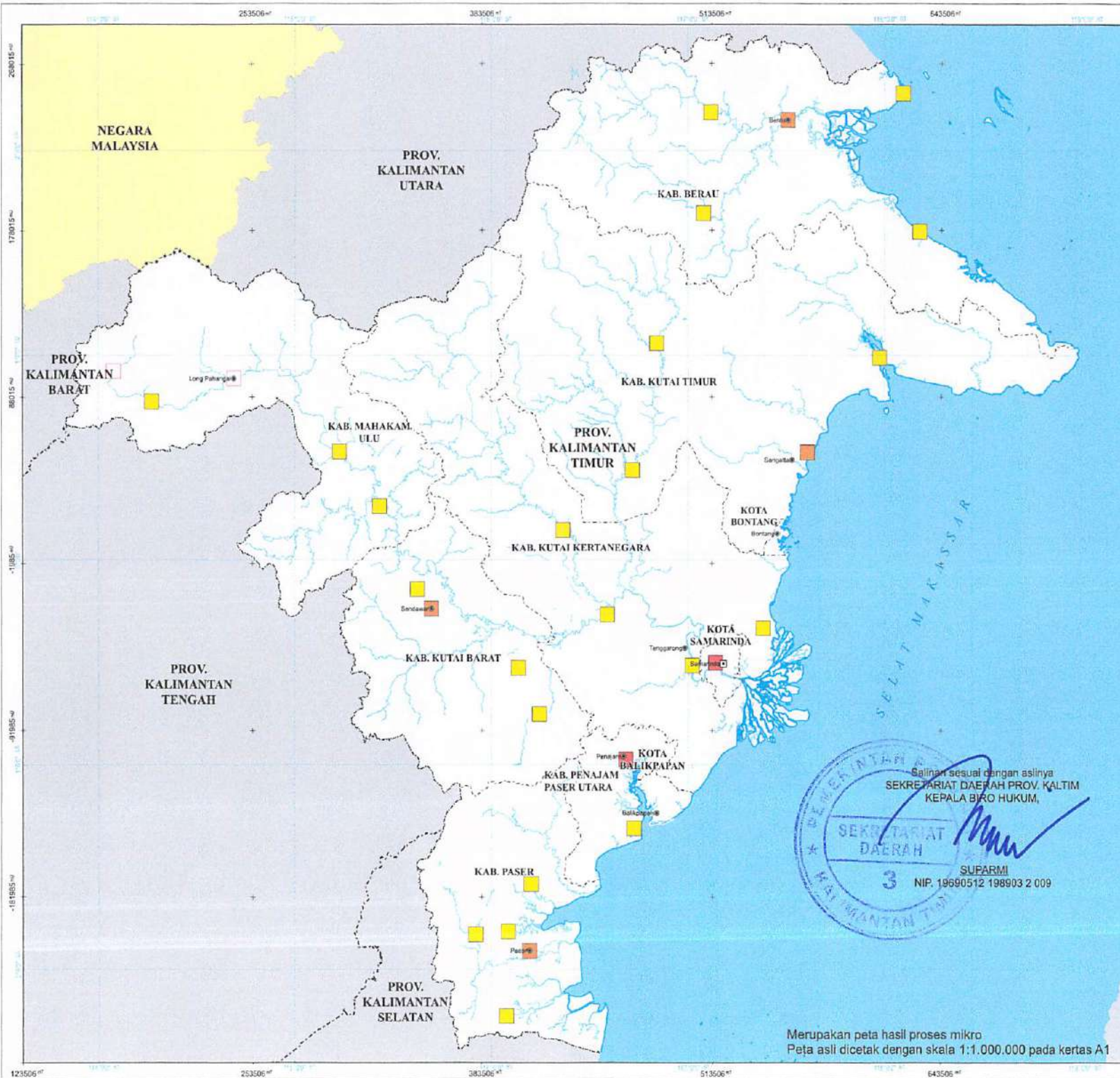
Salinan sesuai dengan aslinya
 SEKRETARIAT DAERAH PROV. KALTIM
 KEPALA BIDANG HUKUM,

SUPARMI
 NIP. 19690512 198903 2 009

SUMBER DATA DAN RIWAYAT PETA:
 1. Peta RBI skala 1 : 250.000 DIG tahun 2017 yang diperbaharui dengan Citra Satelit SPOT 6 dan SPOT 7 tahun 2018 dan 2019.
 2. Peta RUMWPK Tahun 2001-2041 Skala 1 : 250.000 Percobaan Provinsi Kalimantan Timur No 2 Tahun 2021

Catatan:
 Peta ini bukan referensi resmi mengenai garis-garis batas administratif
 Gubernur Kalimantan Timur,
 Itd
ISRAN NOOR

Merupakan peta hasil proses mikro
 Peta asli dicetak dengan skala 1:1.000.000 pada kertas A1



PEMERINTAH PROVINSI
KALIMANTAN TIMUR

LAMPIRAN III
PERATURAN DAERAH PROVINSI KALIMANTAN TIMUR
NOMOR 1 TAHUN 2023
TENTANG
RENCANA TATA RUANG WILAYAH PROVINSI
KALIMANTAN TIMUR TAHUN 2023 - 2042
**PETA RENCANA STRUKTUR RUANG
SISTEM PUSAT PERMUKIMAN**

SKALA 1:1.000.000
0 25 50 100 Km

Proyeksi : Universal Transverse Mercator
Sistem Grid : Grid Geografis
Datum Horizontal : Datum WGS 1984
Datum Vertikal : Geoid EGM 2008

DIAGRAM LOKASI



KETERANGAN :

<ul style="list-style-type: none"> □ Ibu Kota Pemerintahan □ Ibu Kota Provinsi ● Ibu Kota Kabupaten/Kota 	<ul style="list-style-type: none"> — Batas Administrasi — Batas Negara --- Batas Provinsi --- Batas Kabupaten/Kota 	<ul style="list-style-type: none"> ~ Perairan ~ Cula Pantai ~ Cula Pantai Rencana ~ Badan Air
---	--	---

RENCANA STRUKTUR RUANG

Sistem Pusat Permukiman

- Pusat Kegiatan Nasional (PKN)
- Pusat Kegiatan Wilayah (PKW)
- Pusat Kegiatan Strategis Nasional (PKSN)
- Pusat Kegiatan Lokal (PKL)

Salinan sesuai dengan aslinya
SEKRETARIAT DAERAH PROV. KALTIM
KEPALA BIRO HUKUM,

SUPARMI
NIP. 19690512 198903 2 009

SUMBER DATA DAN REVISY PETA,
1. Peta RZ skala 1 : 250.000 DTK tahun 2017 yang diperbaharui dengan Citra Satelit SPOT 6 dan SPOT 7 tahun 2018 dan 2019
2. Peta RZWP3K Tahun 2021-2041 Skala 1 : 250.000 Perdec Provinsi Kalimantan Timur No 2 Tahun 2021

Catatan:
Peta ini bukan referensi resmi mengenai garis-garis batas administrasi

Gubernur Kalimantan Timur,

ttd

ISRAN NOOR

Merupakan peta hasil proses mikro
Peta asli dicetak dengan skala 1:1.000.000 pada kertas A1




PEREMPTARAN PROVINSI KALIMANTAN TIMUR
LAMPIRAN IV
PERATURAN DAERAH PROVINSI KALIMANTAN TIMUR
NOMOR 1 TAHUN 2023
TENTANG
RENCANA TATA RUANG WILAYAH PROVINSI KALIMANTAN TIMUR TAHUN 2023 - 2042
PETA RENCANA STRUKTUR RUANG SISTEM JARINGAN TRANSPORTASI

U
 SKALA 1:1.000.000
 0 25 50 100 Km

Proyeksi : Universal Transverse Mercator
 Sistem Grid : Grid Geografis
 Datum Horizontal : Datum WGS 1984
 Datum Vertikal : Geoid EGM 2008



- KETERANGAN :**
- | | | |
|--|--|---|
| <ul style="list-style-type: none"> Ibu Kota Provinsi Ibu Kota Kabupaten/Kota | <ul style="list-style-type: none"> Batas Administrasi Batas Negara Batas Provinsi Batas Kabupaten/Kota | <ul style="list-style-type: none"> Perairan Garis Pantai Garis Pantai Rencana Badan Air |
|--|--|---|
- RENCANA STRUKTUR RUANG**
- | | |
|---|---|
| <ul style="list-style-type: none"> Terminal Pemungutan Tipe A Terminal Pemungutan Tipe B Terminal Barang Jembatan Jembatan Tumpang Stasiun Kereta Api Pelabuhan Sungai dan Danau Pelabuhan Perhubungan Laut Jalan Tol Jalan Arteri Primer Jalan Kolektor Primer Jalan Jajar Kerata Api Alur Pelayanan Sungai dan Air Perayaan Danau Lintasi Penyelenggaraan Antarprovinsi Lintasi Penyelenggaraan AntarKabupaten/Kota/Gabung Provinsi | <ul style="list-style-type: none"> Bandar Udara Pungmut Bandar Udara Pungmut Bandar Udara Khusus Pelabuhan Utama Pelabuhan Pungmut Pelabuhan Perikanan Pelabuhan Perikanan Ruan Terminal Umum Terminal Khusus Alur Pelayanan Umum dan Perbaikan Alur Pelayanan Khusus |
|---|---|

Salinan sesuai dengan aslinya
 SEKRETARIAT DAERAH PROV. KALTIM
 KEPALA BIRU HUKUM,
 SUPARMI
 NIP. 19690512 198903 2 009

SUMBER DATA DAN RINGKAS PETA:
 1. Peta RBI skala 1 : 250 000 BIG tahun 2017 yang diperbaharui dengan Citra Satelit SPOT 6 dan SPOT 7 tahun 2018 dan 2019
 2. Peta RZWP-SP Tahun 2021-2041 Skala 1 : 250 000 Perca Prodi Kalimantan Timur No 2 Tahun 2021

Catatan:
 Peta ini bukan referensi resmi mengenai perbatasan batas administrasi
 Gubernur Kalimantan Timur,
 ttd
 ISRAN NOOR

Merupakan peta hasil proses mikro
 Peta asli dicetak dengan skala 1:1.000.000 pada kertas A1



LAMPIRAN V
PERATURAN DAERAH PROVINSI
KALIMANTAN TIMUR
NOMOR 1 TAHUN 2023
TENTANG
RENCANA TATA RUANG WILAYAH
PROVINSI KALIMANTAN TIMUR TAHUN
2023-2042

**INFRASTRUKTUR PEMBANGKIT TENAGA LISTRIK DAN SARANA
PENDUKUNGNYA**

I. PEMBANGKIT TENAGA LISTRIK YANG SUDAH ADA

JENIS PEMBANGKIT	NAMA PEMBANGKIT	KABUPATEN/ KOTA
Pembangkit Listrik Tenaga Gas (PLTG)	PLTG Kaltim <i>Peaking</i>	Kutai Kartanegara
	PLTG Sambera	Kutai Kartanegara
	PLTG Senipah (ST)	IKN
	PLTG Senipah	IKN
Pembangkit Listrik Tenaga Gas dan Uap (PLTGU)	PLTGU Tanjung Batu	Kutai Kartanegara
Pembangkit Listrik Tenaga Mesin Gas (PLTMG)	PLTMG Kaltimex	Kutai Kartanegara
	PLTMG SW Petung (PT. Benuo Taka Energy)	Penajam Paser Utara
	PLTMG Belimbing	Bontang
	PLTMG Bontang	Bontang
	PLTMG MPP Kaltim	Bontang
Pembangkit Listrik Tenaga Uap (PLTU)	PLTU Rimba Raya	Kutai Kartanegara
	PLTU Embalut	Kutai Kartanegara
	PLTU Sumalindo	Kutai Kartanegara
	PLTU PT. Kalimantan <i>Power Indo</i>	Kutai Kartanegara
	PLTU Kaltim 4	Kutai Kartanegara
	PLTU Lati	Berau
	PLTU Tanjung Redeb/Teluk Bayur	Berau

JENIS PEMBANGKIT	NAMA PEMBANGKIT	KABUPATEN/ KOTA
Pembangkit Listrik Tenaga Uap (PLTU)	PLTU Sangatta (PT. Kaltim Prima Coal) Ex Sektor Mahakam	Kutai Timur
	PLTU Kariangau Power	Balikpapan
	PLTU Kaltim/Teluk Balikpapan (FTP1)	Balikpapan
	PLTU Mangkujenang	Samarinda
	PLTU Senoni	Samarinda
	PLTU Kaltim (FTP 2)	Bontang
	PLTU PT. Kaltim Daya Mandiri	Bontang
Pembangkit Listrik Tenaga Surya (PLTS)	PLTS Terpusat Long Sayo	Paser
	PLTS Komunal Muara Enggelam Muara Wis)	Kutai Kartanegara
	PLTS Derawan	Berau
	PLTS Terpusat Maratua Teluk Harapan	Berau
	PLTS Terpusat Maratua Bohesilian	Berau
	PLTS Bandar Udara Kalimantan	Berau
	PLTS Manaar Bulatn	Kutai Barat
	PLTS Tering	Kutai Barat
	PLTS Terpusat Pulau Miang	Kutai Timur
	PLTS Terpusat Long Lunuk	Mahakam Ulu
	PLTS Terpusat Long Pahangai	Mahakam Ulu
	PLTS Terpusat Long Pananeh	Mahakam Ulu
	PLTS Terpusat Long Apari dan Naha Tivab	Mahakam Ulu
	PLTS Long Ampung	Mahakam Ulu
	PLTS Gusung	Bontang
	PLTS Loktunggul	Bontang
	PLTS Melahing	Bontang
	PLTS Selangan	Bontang
	PLTS Tihi-Tihi	Bontang
Pembangkit Listrik Tenaga Hybrid	PLT Hybrid Tiong Ohang	Mahakam Ulu
Pembangkit Listrik Tenaga Biomassa (PLTBm)	PLTBm Talisayan DL	Berau
	PLTBm Gunung Sari HHM	Berau
	PLTBm Karangany DL	Kutai Timur
	PLTBm PT Daya Lestari (Muara Bengkal)	Kutai Timur
Pembangkit Listrik Tenaga Mikrohidro (PLTMH)	PLTMH Beno Harapan	Kutai Timur
	PLTMH Juwata	Kutai Timur
Pembangkit Listrik Tenaga Diesel (PLTD)	PLTD Batu Sopang	Paser
	PLTD Kerang	Paser
	PLTD Long Ikis	Paser

JENIS PEMBANGKIT	NAMA PEMBANGKIT	KABUPATEN/ KOTA
	PLTD Muara Komam	Paser
	PLTD Tanah Grogot	Paser
Pembangkit Listrik Tenaga Diesel (PLTD)	PLTD Jantur	Kutai Kartanegara
	PLTD Kahala	Kutai Kartanegara
	PLTD Muara Aloh	Kutai Kartanegara
	PLTD Muara Siran	Kutai Kartanegara
	PLTD Semayang	Kutai Kartanegara
	PLTD Muara Muntai	Kutai Kartanegara
	PLTD Perangat	Kutai Kartanegara
	PLTD Sebuntal	Kutai Kartanegara
	PLTD Tabang	Kutai Kartanegara
Pembangkit Listrik Tenaga Diesel (PLTD)	PLTD Batu Putih	Berau
	PLTD Biduk-Biduk	Berau
	PLTD Gunung Sari	Berau
	PLTD Derawan	Berau
	PLTD Sambaliung	Berau
	PLTD Talisayan	Berau
	PLTD Tanjung Batu	Berau
Pembangkit Listrik Tenaga Diesel (PLTD)	PLTD Kelumpang	Kutai Barat
	PLTD Long Iram	Kutai Barat
	PLTD Muara Pahu	Kutai Barat
	PLTD Muara Kedang	Kutai Barat
	PLTD Penyinggahan	Kutai Barat
	PLTD Sendawar	Kutai Barat
	PLTD Tabisaq	Kutai Barat
	PLTD Tanjung Isuy	Kutai Barat
Pembangkit Listrik Tenaga Diesel (PLTD)	PLTD Batu Ampar	Kutai Timur
	PLTD Gemar Baru	Kutai Timur
	PLTD Long Segar	Kutai Timur
	PLTD Muara Bengkal	Kutai Timur
	PLTD Muara Wahau	Kutai Timur
	PLTD Sangata	Kutai Timur
	PLTD Sangkulirang	Kutai Timur
	PLTD Senyiur	Kutai Timur
	PLTD Sepaso	Kutai Timur
Pembangkit Listrik Tenaga Diesel (PLTD)	PLTD Jenebora/Gresik	Penajam Paser Utara
	PLTD Petung	Penajam Paser Utara
Pembangkit Listrik Tenaga Diesel (PLTD)	PLTD Batakan	Balikpapan
	PLTD Gunung Malang	Balikpapan
	PLTD CDE Karang Joang (MFO)	Balikpapan
Pembangkit Listrik Tenaga Diesel (PLTD)	PLTD Karang Asam	Samarinda
	PLTD Kledang	Samarinda

II. RENCANA PENINGKATAN PLTD MENJADI PLTS

JENIS PEMBANGKIT	NAMA PEMBANGKIT	KABUPATEN/ KOTA
Pembangkit Listrik Tenaga Surya (PLTS)	PLTD/S Tanjung Aru	Paser
	PLTD/S Muara Pantuan	Kutai Kartanegara
	PLTD/S Sedulang	Kutai Kartanegara
	PLTD/S Dilang Putih	Kutai Barat
	PLTD/S Karang Dalam	Kutai Timur
	PLTD/S Datah Bilang	Mahakam Ulu
	PLTD/S Long Apari	Mahakam Ulu
	PLTD/S Long Bagun	Mahakam Ulu
	PLTD/S Long Pahangai	Mahakam Ulu

III. RENCANA PEMBANGKIT TENAGA LISTRIK

NO	JENIS PEMBANGKIT	NAMA PEMBANGKIT	KAPASITAS (MW)	PENGEMBA NG	TAHUN	KABUPATEN /KOTA
1	Pembangkit Listrik Tenaga Surya (PLTS)	PLTS Muara Jawa				Kutai Kartanegara
		PLTS Loa Kulu				Kutai Kartanegara
		PLTS Komunal Sepatin				Kutai Kartanegara
		PLTS Komunal Muara Jawa				Kutai Kartanegara
		PLTS Komunal Tunjungan Muara Kaman				Kutai Kartanegara
		PLTS Komunal Lamin Telihan Kenohan				Kutai Kartanegara
		PLTS Komunal Kupang Baru Muara Kaman				Kutai Kartanegara
		PLTS Komunal Liang Buaya Muara Kaman				Kutai Kartanegara
		PLTS Komunal Menamang Kanan Muara Kaman				Kutai Kartanegara
		PLTS Komunal Menamang Kiri Muara Kaman				Kutai Kartanegara
		PLTS Komunal				Kutai Kartanegara
		PLTS Bentian Besar				Kutai Barat
		PLTS Bongan				Kutai Barat
		PLTS Jempang				Kutai Barat
		PLTS Manaar Bulatn				Kutai Barat
		PLTS Muara Pahu				Kutai Barat
PLTS Nyuatan				Kutai Barat		
PLTS Siluq Ngurai				Kutai Barat		
2	Pembangkit Listrik Tenaga Biomassa (PLTBm)	PLTBm PT. Mega Prima Persada	20	PT. Mega prima		Kutai Kartanegara

NO	JENIS PEMBANGKIT	NAMA PEMBANGKIT	KAPASITAS (MW)	PENGEMBA NG	TAHUN	KABUPATEN /KOTA
				Persada		
3	Pembangkit Listrik Tenaga Air (PLTA)	PLTA Tabang	90	PLN	2028	Kutai Kartanegara
		PLTA Tabang	240			Kutai Kartanegara
4	Pembangkit Listrik Tenaga Mikrohidro (PLTMH)	PLTMH Bongan				Kutai Barat
		PLTMH Damai				Kutai Barat
		PLTMH Linggang Bigung				Kutai Barat
		PLTMH Long Iram				Kutai Barat
		PLTMH Nyuatan				Kutai Barat
		PLTMH Siluq Ngurai				Kutai Barat
		PLTMH Bentian Besar				Kutai Barat

GUBERNUR KALIMANTAN TIMUR,

ttd

ISRAN NOOR

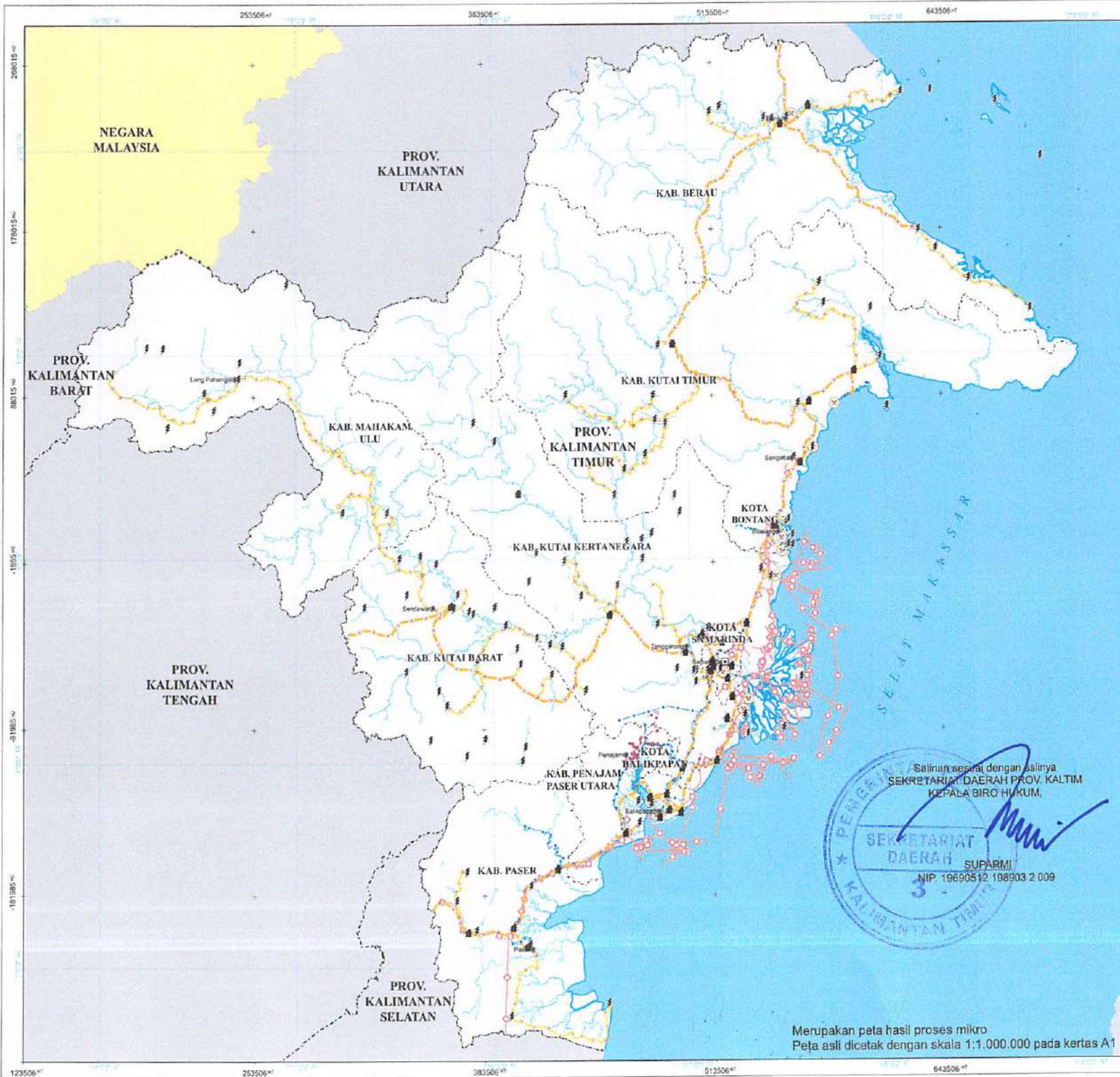
Salinan sesuai dengan aslinya
SEKRETARIAT DAERAH PROV. KALTIM
KEPALA BIRO HUKUM,



SEKRETARIAT DAERAH
KALIMANTAN TIMUR

SUPARMI


NIP. 19690512 198903 2 009



PEREMPTING DAERAH
KALIMANTAN TIMUR

LAMPIRAN VI
PERATURAN DAERAH PROVINSI KALIMANTAN TIMUR
NOMOR 1 TAHUN 2023
TENTANG
RENCANA TATA RUANG WILAYAH PROVINSI
KALIMANTAN TIMUR TAHUN 2023 - 2042

**PETA RENCANA STRUKTUR RUANG
SISTEM JARINGAN ENERGI**



Proyeksi : Universal Transverse Mercator
Sistem Grid : Grid Geografis
Datum Horizontal : Datum WGS 1984
Datum Vertikal : Geoid EGM 2008

DIAGRAM LOKASI



KETERANGAN :

- | | | |
|-----------------------------|----------------------------|------------------------|
| Ibukota Pemerintahan | Batas Administratif | Perairan |
| □ Ibu Kota Provinsi | ••••• Batas Negara | ~ Garis Pantai |
| □ Ibu Kota Kabupaten/Kota | --- Batas Provinsi | ~ Garis Pantai Rencana |
| | --- Batas Kabupaten/Kota | ~ Batas Air |

RENCANA STRUKTUR RUANG

- Sistem Infrastruktur Energi
- ⊗ Infrastruktur Minyak dan Gas Bumi
 - ⊗ Infrastruktur Pembangunan Tenaga Listrik dan Sarana Pembangkit
 - ⊗ Garis Listrik
 - ⊗ Jaringan Minyak dan Gas Bumi
 - ⊗ Jaringan Distribusi Tenaga Listrik
 - ⊗ Jaringan Transmisi Tenaga Listrik Antarmuka

Salinan sesuai dengan aslinya
SEKRETARIAT DAERAH PROV. KALTIM
KEPALA BIRO HUKUM,

SUPARMI
NIP. 19690512 198903 2 009

SUMBER DATA DAN RUMAH KAYAT PETA:
1. Peta RBI skala 1 : 250.000 BIG tahun 2017 yang diperbaharui dengan Citra Satelit SPOT 6 dan SPOT 7 tahun 2018 dan 2019
2. Peta RZWP/ST Tahun 2021-2041 Skala 1 : 250.000 Perda Provinsi Kalimantan Timur No 2 Tahun 2021

Catatan:
Peta ini bukan referensi resmi mengenai garis-garis batas administratif

Gubernur Kalimantan Timur,

ttd

ISRAN NOOR

Merupakan peta hasil proses mikro
Peta asli dicetak dengan skala 1:1.000.000 pada kertas A1



**PEMERINTAH PROVINSI
KALIMANTAN TIMUR**

LAMPIRAN VII
PERATURAN DAERAH PROVINSI KALIMANTAN TIMUR
NOMOR 1 TAHUN 2023
TENTANG
RENCANA TATA RUANG WILAYAH PROVINSI
KALIMANTAN TIMUR TAHUN 2023 - 2042

**PETA RENCANA STRUKTUR RUANG
SISTEM JARINGAN TELEKOMUNIKASI**

U SKALA 1:1.000.000
0 25 50 100 Km

Proyeksi : Universal Transverse Mercator
Sistem Grid : Grid Geografis
Datum Horizontal : Datum WGS 1984
Datum Vertikal : Geoid EGM 2008

DIAGRAM LOKASI



KETERANGAN :

Ibukota Pemerintahan	Batas Administrasi	Perairan
□ Ibu Kota Provinsi	—•—•— Batas Negara	—•—•— Ciri Pantai
● Ibu Kota Kabupaten/Kota	--- Batas Provinsi	--- Ciri Pantai Rencana
	--- Batas Kabupaten/Kota	■ Badan Air

RENCANA STRUKTUR RUANG

Sistem Infrastruktur Telekomunikasi:

- Infrastruktur Jaringan Tetap
- Jaringan Bergejala
- Jaringan Tetap

Salinan sesuai dengan aslinya
SEKRETARIAT DAERAH PROV. KALTIM
KEPALA BIRO HUKUM,

SUPARMI
NIP. 19690512 198903 2 009

SUMBER DATA DAN RIWAYAT PETA:
1. Peta RBI skala 1 : 250.000 BIG tahun 2017 yang diperbaharui dengan Citra Satelit SPOT 1 & SPOT 7 tahun 2016 dan 2019
2. Peta RZWP/ST Tahun 2021-2041 Skala 1 : 250.000 Peta Provinsi Kalimantan Timur No 2 Tahun 2021

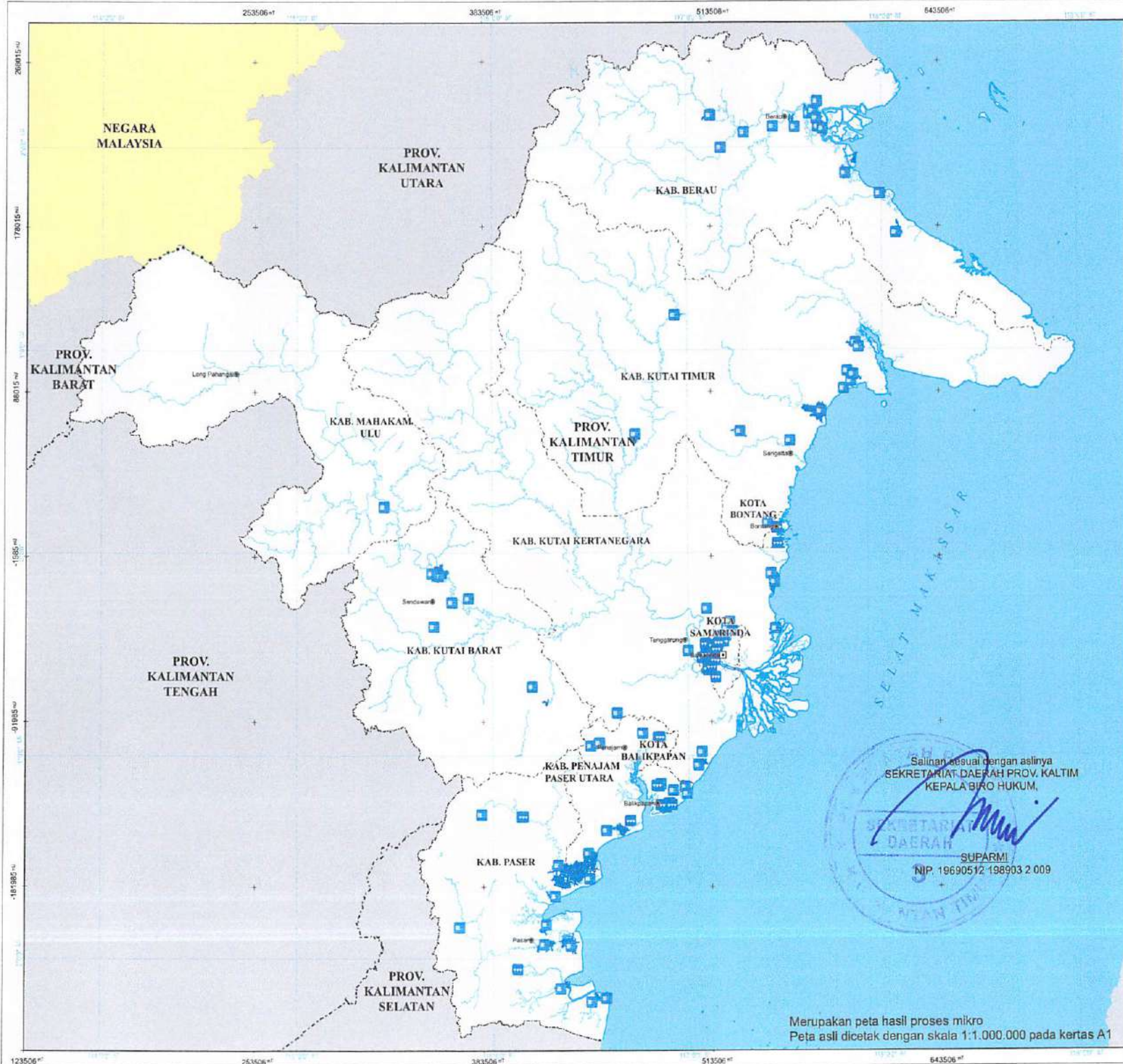
Catatan:
Peta ini bukan referensi resmi mengenai garis-garis batas administrasi

Gubernur Kalimantan Timur,

ttd

ISRAN NOOR


Merupakan peta hasil proses mikro
Peta asli dicetak dengan skala 1:1.000.000 pada kertas A1



**PEMERINTAH PROVINSI
KALIMANTAN TIMUR**

LAMPIRAN VIII
PERATURAN DAERAH PROVINSI KALIMANTAN TIMUR
NOMOR 1 TAHUN 2023
TENTANG
RENCANA TATA RUANG WILAYAH PROVINSI
KALIMANTAN TIMUR TAHUN 2023 - 2042

**PETA RENCANA STRUKTUR RUANG
SISTEM JARINGAN SUMBER DAYA AIR**



Proyeksi : Universal Transverse Mercator
Sistem Grid : Grid Geografis
Datum Horizontal : Datum WGS 1984
Datum Vertikal : Geoid EGM 2008

DIAGRAM LOKASI



KETERANGAN :

- | | | |
|-----------------------------|---------------------------|------------------------|
| Ibukota Pemerintahan | Batas Administrasi | Peraliran |
| □ Ibu Kota Provinsi | --- Batas Negara | ~ Cula Parsial |
| ● Ibu Kota Kabupaten/Kota | --- Batas Provinsi | ~ Cula Parsial Rencana |
| | --- Batas Kabupaten/Kota | ■ Badan Air |
- RENCANA STRUKTUR RUANG**
Sistem Infrastruktur Sumber Daya Air
- Bangunan Sumber Daya Air
 - Bangunan Pengendali Banjir
 - Sistem Jaringan Irigasi
 - Jaringan Pengendalian Banjir

Salinan sesuai dengan aslinya
SEKRETARIAT DAERAH PROV. KALTIM
KEPALA BIRO HUKUM,

SUPARMI
NIP. 19690512-198903-2-009

SUMBER DATA DAN RINCIAN PETA:
1. Peta RSI skala 1 : 250.000 BIG tahun 2017 yang diperbaharui dengan Citra Satelit SPOT 6 dan SPOT 7 tahun 2018 dan 2019
2. Peta RZWPQK Tahun 2021-2041 Skala 1 : 250.000 Peta Provinsi Kalimantan Timur No 2 Tahun 2021

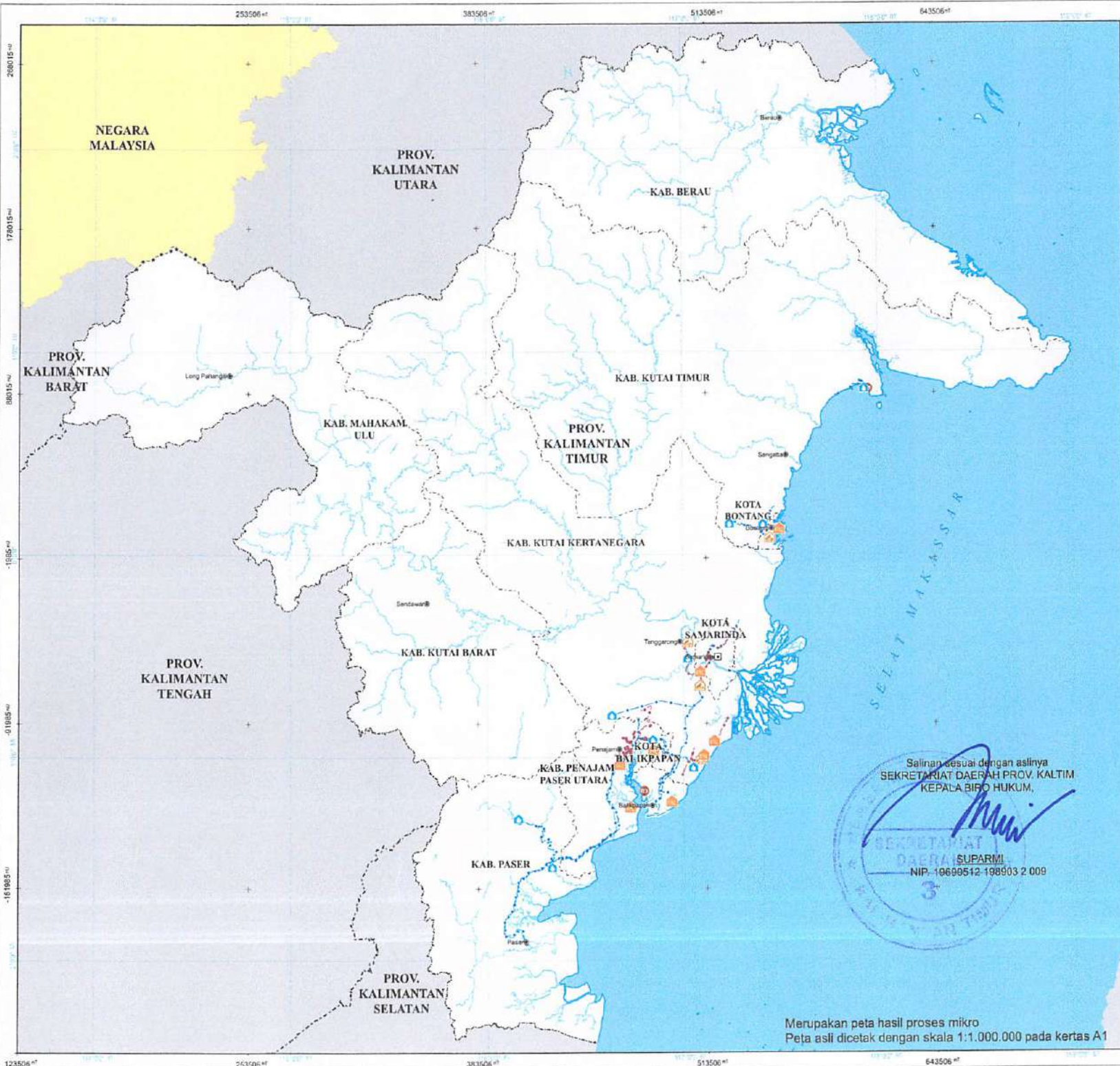
Catatan:
Peta ini bukan referensi resmi mengenai garis-garis batas administrasi

Gubernur Kalimantan Timur,

ttd

ISRAN NOOR


Merupakan peta hasil proses mikro
Peta asli dicetak dengan skala 1:1.000.000 pada kertas A1



**PEREMPTORIAN
KALIMANTAN TIMUR**

**LAMPIRAN IX
PERATURAN DAERAH PROVINSI KALIMANTAN TIMUR
NOMOR 1 TAHUN 2023
TENTANG
RENCANA TATA RUANG WILAYAH PROVINSI
KALIMANTAN TIMUR TAHUN 2023 - 2042**

**PETA RENCANA STRUKTUR RUANG
SISTEM JARINGAN PRASARANA LAINNYA**



Proyeksi : Universal Transverse Mercator
Sistem Grid : Grid Geografis
Datum Horizontal : Datum WGS 1984
Datum Vertikal : Geoid EGM 2008

DIAGRAM LOKASI



KETERANGAN :

- | | | |
|-----------------------------|---------------------------|--------------------|
| Ibukota Pemerintahan | Batas Administrasi | Peraliran |
| □ Ibu Kota Provinsi | ••••• Batas Negara | ~ Gelombang |
| ● Ibu Kota Kabupaten/Kota | --- Batas Provinsi | ~ Gelombang Rombak |
| | --- Batas Kabupaten/Kota | ~ Badan Air |
- RENCANA STRUKTUR RUANG**
Sistem Infrastruktur Prasarana Lainnya
- Industri
 - Infrastruktur Sistem Pengaliran Air Limbah (SPAL)
 - Infrastruktur Sistem Penyediaan Air Minum (SPAM)
 - Sistem Pengaliran Limbah Berbahaya dan Beracun (B3)
 - Sistem Jaringan Persebaran
 - Jaringan Sistem Pengaliran Air Limbah (SPAL)
 - Jaringan Sistem Penyediaan Air Minum (SPAM)

Salinan sesuai dengan aslinya
SEKRETARIAT DAERAH PROV. KALTIM
KEPALA BIRO HUKUM,

SUPARMI
NIP. 19690512-198903 2 009

SUMBER DATA DAN RIWAYAT PETA:
1. Peta RBI skala 1 : 250.000 BIG tahun 2017 yang diperbaharui dengan Citra Satelit SPOT 6 dan SPOT 7 tahun 2018 dan 2019
2. Peta RZWP-OK Tahun 2021-2041 Skala 1 : 250.000 Perda Provinsi Kalimantan Timur No 2 Tahun 2021

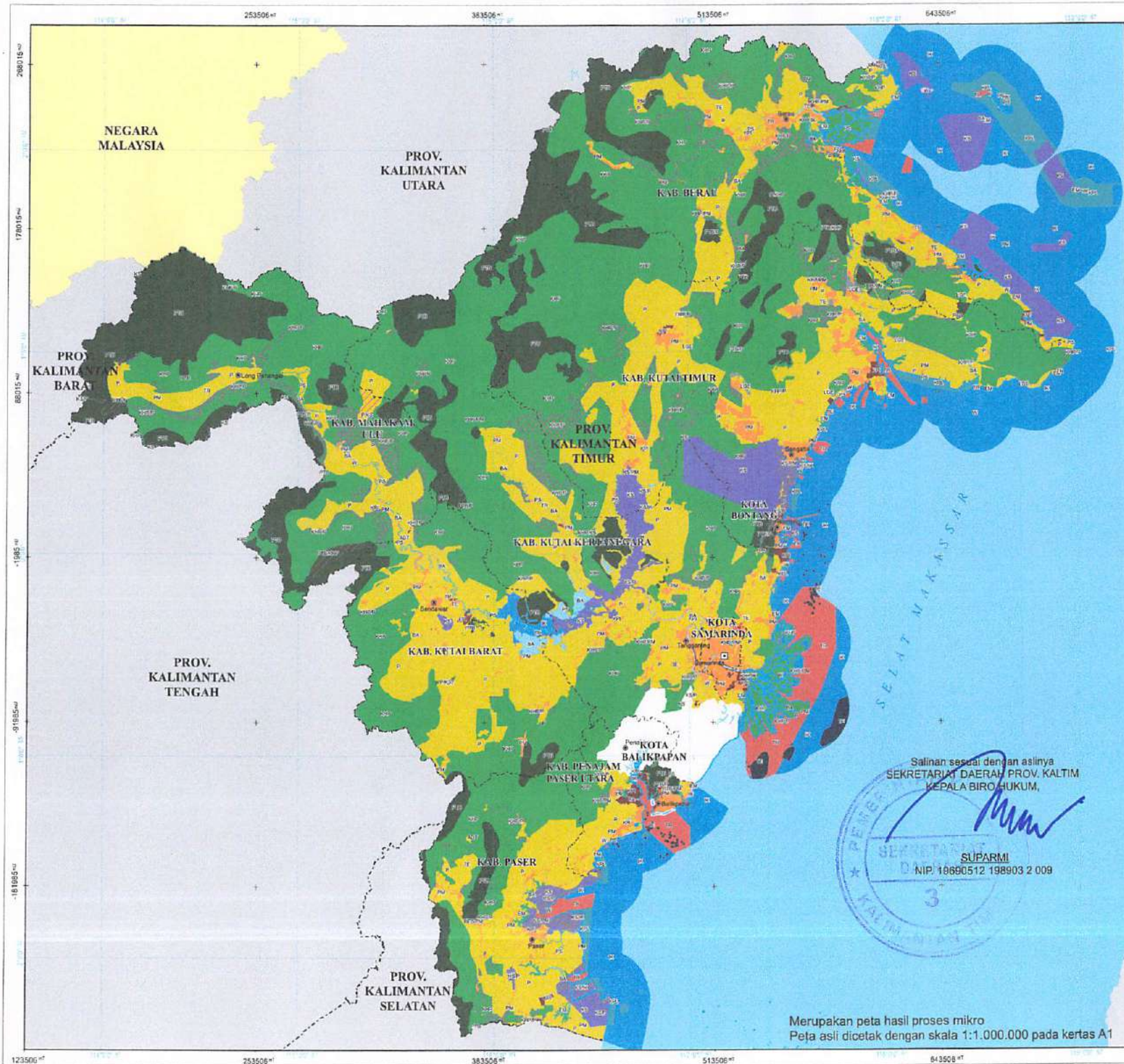
Catatan:
Peta ini bukan referensi resmi mengenai garis-garis batas administrasi


Gubernur Kalimantan Timur,

ttd

ISRAN NOOR

Merupakan peta hasil proses mikro
Peta asli dicetak dengan skala 1:1.000.000 pada kertas A1





**PEREMPTARAN PROVINSI
KALIMANTAN TIMUR**


**LAMPIRAN X
PERATURAN DAERAH PROVINSI KALIMANTAN TIMUR
NOMOR 1 TAHUN 2023
TENTANG
RENCANA TATA RUANG WILAYAH PROVINSI
KALIMANTAN TIMUR TAHUN 2023 - 2042**

PETA RENCANA POLA RUANG

U
SKALA 1:1.000.000
0 25 50 100 Km

Proyeksi : Universal Transverse Mercator
Sistem Grid : Grid Geografis
Datum Horizontal : Datum WGS 1984
Datum Vertikal : Geoid EGM 2008

DIAGRAM LOKASI



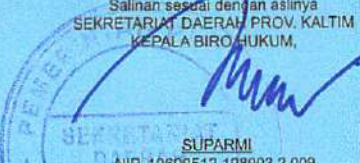
KETERANGAN :

Ibu Kota Provinsi	Data Administratif	Perairan
Ibu Kota Kabupaten/Kota	Batas Provinsi	Garis Pantai Rencana
Batas Kabupaten/Kota	Batas Kabupaten/Kota	Badan Air

RENCANA POLA RUANG

Kawasan Lindung		
Kawasan Lindung	Kawasan yang Membentengi Perindungan terhadap Kawasan Bawahannya	
Kawasan Perindungan Esamping	Kawasan yang Membentengi Perindungan terhadap Kawasan Bawahannya/Kawasan Pertanian	
Kawasan Konservasi	Kawasan yang Membentengi Perindungan terhadap Kawasan Bawahannya/Kawasan Pertanian	
Kawasan Konservasi/Kawasan Perumahan	Kawasan yang Membentengi Perindungan terhadap Kawasan Bawahannya/Kawasan Perumahan	
Kawasan Konservasi/Kawasan Pertanian	Kawasan yang Membentengi Perindungan terhadap Kawasan Bawahannya/Kawasan Perumahan	
Kawasan Konservasi/Kawasan Perikanan	Kawasan yang Membentengi Perindungan terhadap Kawasan Bawahannya/Kawasan Perumahan	
Kawasan Hutan Adat	Kawasan yang Membentengi Perindungan terhadap Kawasan Bawahannya/Kawasan Hutan Produksi	
Kawasan Lindung Geologi	Kawasan Pencadangan Konservasi di Laut	
Kawasan Ekosistem Mangrove		
Kawasan Budi Daya		
Kawasan Perumahan	Kawasan Hutan Produksi	
Kawasan Pertanian	Kawasan Hutan Produksi/Kawasan Pertanian	
Kawasan Pertanian/Kawasan Hutan Produksi	Kawasan Hutan Produksi/Kawasan Perikanan	
Kawasan Pertanian/Kawasan Konservasi	Kawasan Hutan Produksi/Kawasan Perikanan	
Kawasan Perikanan	Kawasan Hutan Produksi/Kawasan yang Membentengi Perindungan terhadap Kawasan Bawahannya	
Kawasan Pertambangan dan Energi	Kawasan Hutan Produksi/Kawasan Konservasi	
Kawasan Perumahan Industri	Kawasan Perumahan Rakyat	
Kawasan Perikanan		
Kawasan Perikanan		
Kawasan Perikanan		

Salinan sesuai dengan aslinya
SEKRETARIAT DAERAH PROV. KALTIM
KEPALA BIRO HUKUM,



SUPARMI
NIP. 19690512 198903 2 009

SUMBER DATA DAN RIWAYAT PETA
1. Peta RBI skala 1 : 250.000 B.G tahun 2017 yang diperbaharui dengan Citra Satelit SPOT 5 dan SPOT 7 tahun 2018 dan 2019
2. SK No 0625/MENLH-PR/PTL/KUHPLA/2018/2021 Tentang Penetapan dan Pengalokasian Kawasan Hutan Provinsi Kalimantan Timur
3. Peta RZWP3K Tahun 2021-2041 Skala 1 : 250.000 Peta Provinsi Kalimantan Timur No 2 Tahun 2021

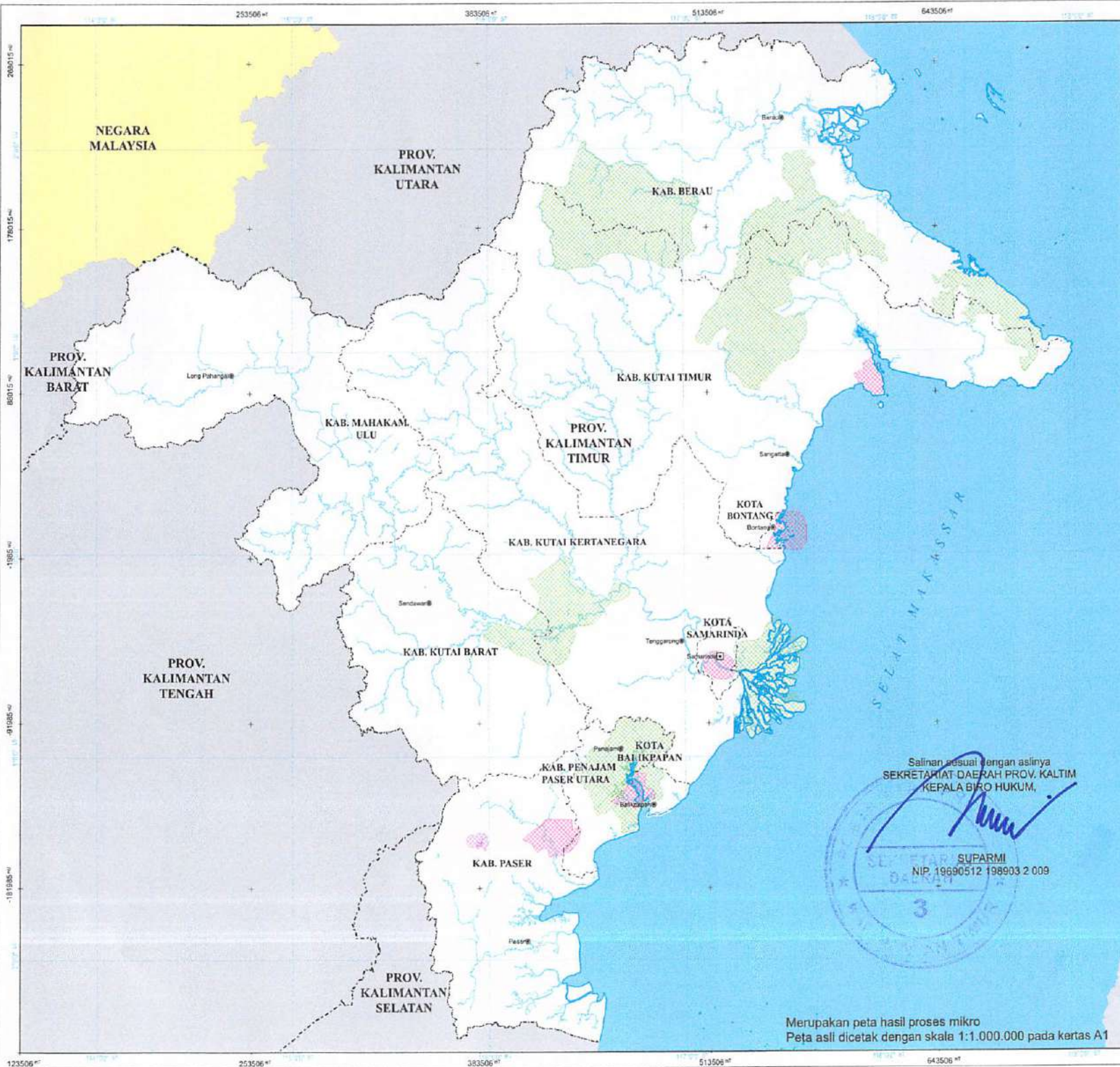
Catatan:
Peta ini bukan referensi resmi mengenai garis-garis batas administratif

Gubernur Kalimantan Timur,

ttd


ISRAN NOOR

Merupakan peta hasil proses mikro
Peta asli dicetak dengan skala 1:1.000.000 pada kertas A1



PERMINTAH PROVINSI
KALIMANTAN TIMUR

LAMPIRAN XI
PERATURAN DAERAH PROVINSI KALIMANTAN TIMUR
NOMOR 1 TAHUN 2023
TENTANG
RENCANA TATA RUANG WILAYAH PROVINSI
KALIMANTAN TIMUR TAHUN 2023 - 2042
**PETA KAWASAN STRATEGIS
PROVINSI**



Proyeksi : Universal Transverse Mercator
Sistem Grid : Grid Geografis
Datum Horizontal : Datum WGS 1984
Datum Vertikal : Geoid EGM 2008

DIAGRAM LOKASI



- KETERANGAN :**
- Ibu Kota Provinsi
 - Ibu Kota Kabupaten/Kota
 - Batas Administrasi
 - Batas Negara
 - Batas Provinsi
 - Batas Kabupaten/Kota
 - Perairan
 - Garis Pantai
 - Garis Pantai Rencana
 - Badan Air
- PENETAPAN KAWASAN STRATEGIS**
- Sudut Kepentingan**
- Fungsi dan Daya Dukung Lingkungan Hidup
 - Pertumbuhan Ekonomi
 - Sosial dan Budaya

Salinan sesuai dengan aslinya
SEKRETARIAT DAERAH PROV. KALTIM
KEPALA BIRO HUKUM,

SUPARMI
NIP. 19690512 198903 2 009

Merupakan peta hasil proses mikro
Peta asli dicetak dengan skala 1:1.000.000 pada kertas A1

SUMBER DATA DAN RIWAYAT PETA
1. Peta RBI skala 1 : 250.000 BIG tahun 2017 yang diperbaharui dengan Citra Satelit SPOT 6 dan SPOT 7 tahun 2018 dan 2019
2. Peta RDWFOK Tahun 2021-2041 Skala 1 : 250.000 Perda Provinsi Kalimantan Timur No 2 Tahun 2021

Catatan
Peta ini bukan referensi resmi mengenai garis-garis batas administrasi

Gubernur Kalimantan Timur,

ttd

ISRAN NOOR

LAMPIRAN XII
 PERATURAN DAERAH PROVINSI KALIMANTAN TIMUR
 NOMOR 1 TAHUN 2023
 TENTANG
 RENCANA TATA RUANG WILAYAH PROVINSI KALIMANTAN TIMUR TAHUN 2023-2042

KESESUAIAN KEGIATAN PEMANFAATAN RUANG LAUT

I. Kawasan Konservasi

NO	RENCANA POLA RUANG LAUT	KODE	LOKASI			LUAS (HA)	KOORDINAT		ARAHAN PEMANFAATAN RUANG			
			PERAIRAN	KABUPATEN / KOTA	TOPONIMI		LONG	LAT	DIPERBOLEHKAN	TIDAK DIPERBOLEHKAN	DIPERBOLEHKAN BERSYARAT	KETENTUAN KHUSUS
1.	Konservasi Lainnya	SML-01	Kawasan Konservasi	Kab. Berau	Kepmen KP No. 87 Tahun 2016 KKP3K Derawan Dsk: Pulau Semama, Kec. P. Derawan-Kab. Berau, Suaka Marga Satwa (Pesisir) SK Kawasan Hutan 6628 Tahun 2021	122.69	118° 19' 43.917" E	2° 8' 8.700" N	Zona Inti: <ul style="list-style-type: none"> • Penanaman tanaman bakau dan nipah • Perlindungan keanekaragaman hayati; • Penyelamatan dan perlindungan lingkungan • Penelitian kegiatan konservasi Zona Perikanan Berkelanjutan KKP: <ul style="list-style-type: none"> • Usaha wisata edukasi • Usaha wisata dayung • Usaha wisata selam • Usaha wisata memancing 	Zona Inti: <ul style="list-style-type: none"> • Usaha wisata dayung Usaha wisata selam • Penanaman Pipa diameter diatas 100 cm • kegiatan penggelaran/pemasangan kabel/pipa bawah laut; • Pengapungan (refloating) • Kegiatan membantu pekerjaan teknis terhadap kapal-kapal yang masih mengapung tetapi sedang mendapat malapetaka 	Zona Inti KKP3K <ul style="list-style-type: none"> • Perlindungan keanekaragaman hayati; • Penyelamatan dan perlindungan lingkungan • Penelitian kegiatan konservasi • Pendidikan kegiatan konservasi • Survei dan/atau penelitian ilmiah • Penelitian dan pengembangan perikanan • Kegiatan berlabuh jangkar kecuali dalam keadaan force majeure oleh kapal asing 	

NO	RENCANA POLA RUANG LAUT	KODE	LOKASI			LUAS (HA)	KOORDINAT		ARAHAN PEMANFAATAN RUANG				
			PERAIRAN	KABUPATEN / KOTA	TOPONIMI		LONG	LAT	DIPERBOLEHKAN	TIDAK DIPERBOLEHKAN	DIPERBOLEHKAN BERSYARAT	KETENTUAN KHUSUS	
		KPU-W-17	Kawasan Konservasi	Kab. Kutai Timur	Pantai Teluk Lombok, Kec. Sangatta Selatan-Kab. Kutai Timur, Taman Nasional Kutai SK Kawasan Hutan 6628 Tahun 2021	9.77	117° 33' 42.408" E	0° 25' 0.344" N	<ul style="list-style-type: none"> Usaha wisata selancar Usaha wisata snorkeling Usaha wisata tontonan Usaha wisata berenang Penanaman tanaman bakau dan nipah Perlindungan keanekaragaman hayati; Penyelamatan dan perlindungan lingkungan 	<ul style="list-style-type: none"> Kegiatan pengumpulan, pemanfaatan, pengolahan, pembuangan, dan penimbunan limbah non B3 Pengoperasia Pelabuhan Pengumpulan Regional dan Lokal Pembangunan dan pengoperasian cement grinding plant dan cement packing plant Pembangunan dermaga perikanan Usaha pelayanan perbaikan dan pemeliharaan kapal perikanan : dock/slipway, bengkel dan tempat perbaikan jaring; Penetapan alur pelayaran dari dan ke pelabuhan perikanan Pembangunan Tempat perbaikan kapal Pembangunan terminal Roro Pembangunan terminal curah CAIR 	<p>Zona Pemanfaatan Terbatas KKP3K</p> <ul style="list-style-type: none"> Usaha wisata edukasi Penanaman Pipa 0-20 cm Pembangunan stasiun pengisian bahan bakar nelayan Pembangunan Fasilitas Infrastruktur (Saluran Primer, Sekunder dan pantai air) Pembangunan Sarana Bantu Navigasi Pelayaran (SBNP) Pembangunan kabel telekomunikasi Local Port Service (LPS) Usaha wisata selam Usaha wisata memancing Usaha wisata selancar Usaha wisata olahraga tirta Usaha dermaga wisata Usaha kegiatan hiburan dan rekreasi Usaha wisata ekstrim (beresiko tinggi) 		
		TWAL-01	Kawasan Konservasi	Kab. Berau	Pulau Sangalaki, Kec. Maratua-Kab. Berau	265.17	118° 24' 2.274" E	2° 5' 11.167" N	<ul style="list-style-type: none"> Penelitian kegiatan konservasi Pendidikan kegiatan konservasi Survei dan/atau penelitian ilmiah Penangkapan ikan dengan kapasitas kapal < 10GT <p>Zona Pemanfaatan Terbatas KKP</p> <ul style="list-style-type: none"> Usaha wisata edukasi Usaha wisata dayung Usaha wisata selam Usaha wisata memancing 	<ul style="list-style-type: none"> Penelitian kegiatan konservasi Pendidikan kegiatan konservasi Survei dan/atau penelitian ilmiah Penangkapan ikan dengan kapasitas kapal < 10GT 	<ul style="list-style-type: none"> Penelitian kegiatan konservasi Pendidikan kegiatan konservasi Survei dan/atau penelitian ilmiah Penangkapan ikan dengan kapasitas kapal < 10GT 	<ul style="list-style-type: none"> Penelitian kegiatan konservasi Pendidikan kegiatan konservasi Survei dan/atau penelitian ilmiah Penangkapan ikan dengan kapasitas kapal < 10GT 	
		KKP3K-02	Kawasan Konservasi	Kab. Paser	Teluk Apar, Kec. Tanjung Harapan-Kab. Paser, SK Kawasan Hutan 6628 Tahun 2021	1,362.61	116° 26' 45.959" E	2° 10' 34.321" S	<ul style="list-style-type: none"> Usaha wisata selancar Usaha wisatas snorkling 	<ul style="list-style-type: none"> Usaha wisata selancar Usaha wisatas snorkling 	<ul style="list-style-type: none"> Usaha wisata selancar Usaha wisatas snorkling 		
2.	Taman	KK-P3K-ZI-01	Kawasan Konservasi	Kab. Berau	KKP3K-17, Batu Putih dan Biduk-	101.79	118° 56' 58.250" E	1° 33' 34.515" N	<ul style="list-style-type: none"> Usaha wisata selancar Usaha wisatas snorkling 	<ul style="list-style-type: none"> Usaha wisata selancar Usaha wisatas snorkling 	<ul style="list-style-type: none"> Usaha wisata selancar Usaha wisatas snorkling 		

NO	RENCANA POLA RUANG LAUT	KODE	LOKASI			LUAS (HA)	KOORDINAT		ARAHAN PEMANFAATAN RUANG			
			PERAIRAN	KABUPATEN / KOTA	TOPONIMI		LONG	LAT	DIPERBOLEHKAN	TIDAK DIPERBOLEHKAN	DIPERBOLEHKAN BERSYARAT	KETENTUAN KHUSUS
					Biduk-Kab. Berau				<ul style="list-style-type: none"> Usaha wisata tontonan Usaha wisata berenang Penanaman tanaman bakau dan nipah Penyelamatan dan perlindungan lingkungan Penelitian kegiatan konservasi Pendidikan kegiatan konservasi Survei/dan penelitian ilmiah Penangkapan ikan dengan kapasitas kapal <10 gt 	<ul style="list-style-type: none"> Pembangunan Kolam pelabuhan sandar dan olah gerak kapal Penetapan tempat alih muat antar kapal Pembangunan Sarana Bantu Navigasi Pelayaran (SBNP) Pembangunan kabel telekomunikasi Local Port Service (LPS) Penanaman kabel Pembangunan, pemindahan, dan/atau pembongkaran bangunan atau instalasi pipanisasi di perairan Eksplorasi (Operasi Produksi) Mineral logam Eksplorasi (Operasi Produksi) Batubara Pembangunan Floating Storage Offloading (FSO) 	<ul style="list-style-type: none"> Usaha angkutan laut wisata dalam negeri Usaha angkutan laut internasional wisata Usaha jasa perjalanan wisata Usaha vila (cottage) di atas laut Kegiatan pengujian kapal perikanan/perahu ikan bermotor Penanaman dan atau pemancangan kabel atau tiang serta sarana di laut Budidaya Ikan hasil rekayasa genetik Pemasangan Keramba Jaring Apung Penangkapan ikan menggunakan Gill Net (Jaring insang) dan sejenisnya Usaha wisata snorkeling Penangkapan ikan menggunakan Pancing Rawai Dasar 	
		KK-P3K-ZI-02	Kawasan Konservasi	Kab. Berau	KKP3K-18, Pulau Mataha, Kec. Biduk-Biduk-Kab. Berau	370.48	118° 54' 49.892" E	1° 31' 25.043" N	<ul style="list-style-type: none"> Perindungan keanekaragaman hayati; Penyelamatan dan perlindungan lingkungan Penelitian kegiatan konservasi Pendidikan kegiatan konservasi 			
		KK-P3K-ZI-03	Kawasan Konservasi	Kab. Berau	KKP3K-20, Karang Muaras Barat, Kec. Maratua-Kab. Berau	798.66	118° 50' 36.042" E	1° 54' 21.016" N	<ul style="list-style-type: none"> Perindungan keanekaragaman hayati; Penyelamatan dan perlindungan lingkungan Penelitian kegiatan konservasi Pendidikan kegiatan konservasi 			
		KK-P3K-ZI-04	Kawasan Konservasi	Kab. Berau	KKP3K-23, Karang Muaras Barat, Kec. Maratua-Kab. Berau	705.71	118° 49' 27.283" E	1° 56' 0.175" N	<ul style="list-style-type: none"> Perindungan keanekaragaman hayati; Penyelamatan dan perlindungan lingkungan Penelitian kegiatan konservasi Pendidikan kegiatan konservasi 			
		KK-P3K-ZI-05	Kawasan Konservasi	Kab. Berau	KKP3K-26, Pulau Semama, Kec. P. Derawan-Kab. Berau	6,531.29	118° 19' 50.501" E	2° 7' 2.079" N	<ul style="list-style-type: none"> Perindungan keanekaragaman hayati; 			

NO	RENCANA POLA RUANG LAUT	KODE	LOKASI			LUAS (HA)	KOORDINAT		ARAHAN PEMANFAATAN RUANG				
			PERAIRAN	KABUPATEN / KOTA	TOPONIMI		LONG	LAT	DIPERBOLEHKAN	TIDAK DIPERBOLEHKAN	DIPERBOLEHKAN BERSYARAT	KETENTUAN KHUSUS	
		KK-P3K-ZL-06	Kawasan Konservasi	Kab. Berau	KKP3K-26, Utara Pulau Kakaban, Kec. P. Derawan-Kab. Berau	94.18	118° 31' 28.88 4" E	2° 9' 43.05 3" N	<ul style="list-style-type: none"> • Penyelamatan dan perlindungan lingkungan • Penelitian kegiatan konservasi • Pendidikan kegiatan konservasi 	<ul style="list-style-type: none"> • Pembangunan anjungan/platform migas • Pengangkutan mineral logam, mineral bukan logam, batuan, batubara, mineral radioaktif 	<ul style="list-style-type: none"> • Penangkapan ikan menggunakan seine nets dan sejenisnya • Usaha wisata tontonan • Usaha wisata berenang • Usaha wisata alam perairan • Jasa Wisata Tirta (bahari) • Pengambilan foto/video bawah laut • Penanaman tanaman bakau dan nipah • Budidaya mangrove • Survei dan/atau penelitian ilmiah • Pemungutan hasil hutan bukan kayu pada hutan mangrove (madu; getah; daun; buah dan biji; tanin; ikan; hasil hutan bukan kayu lainnya) • Penangkapan ikan dengan kapasitas kapal ≤ 5GT • Penggunaan galah untuk mendorong perahu • Usaha pembudidayaan ikan laut 		
		KK-P3K-ZL-07	Kawasan Konservasi	Kab. Berau	KKP3K-30, Lhok Patti, Kec. P. Derawan-Kab. Berau	1,299.52	118° 9' 51.48 5" E	2° 20' 4.369 " N	<ul style="list-style-type: none"> • Penyelamatan dan perlindungan lingkungan • Penelitian kegiatan konservasi • Pendidikan kegiatan konservasi 	<ul style="list-style-type: none"> • Perlindungan keanekaragaman hayati; • Penyelamatan dan perlindungan lingkungan • Penelitian kegiatan konservasi • Pendidikan kegiatan konservasi 	<ul style="list-style-type: none"> • Pembangunan FPSO (Floating Production Storage and Offloading) • Usaha wisata memancing • Usaha wisata selancar • Usaha wisata olahraga tirta • Usaha dermaga wisata • Usaha kegiatan hiburan dan rekreasi • Usaha wisata ekstrim (beresiko tinggi) • Usaha angkutan laut wisata dalam negeri • Usaha angkutan laut internasional wisata • Usaha jasa perjalanan wisata • Usaha vila (cottage) di atas laut 	<ul style="list-style-type: none"> • Usaha wisata alam perairan • Jasa Wisata Tirta (bahari) • Pengambilan foto/video bawah laut • Penanaman tanaman bakau dan nipah • Budidaya mangrove • Survei dan/atau penelitian ilmiah • Pemungutan hasil hutan bukan kayu pada hutan mangrove (madu; getah; daun; buah dan biji; tanin; ikan; hasil hutan bukan kayu lainnya) • Penangkapan ikan dengan kapasitas kapal ≤ 5GT • Penggunaan galah untuk mendorong perahu • Usaha pembudidayaan ikan laut 	
		KK-P3K-ZL-01	Kawasan Konservasi	Kab. Berau	KKP3K-17, Batu Putih dan Biduk-Biduk-Kab. Berau	10,2341.84	118° 38' 58.35 5" E	1° 21' 41.12 6" N	<ul style="list-style-type: none"> • Penyelamatan dan perlindungan lingkungan • Penelitian kegiatan konservasi • Pendidikan kegiatan konservasi 	<ul style="list-style-type: none"> • Pembangunan FPSO (Floating Production Storage and Offloading) • Usaha wisata memancing • Usaha wisata selancar • Usaha wisata olahraga tirta • Usaha dermaga wisata • Usaha kegiatan hiburan dan rekreasi • Usaha wisata ekstrim (beresiko tinggi) • Usaha angkutan laut wisata dalam negeri • Usaha angkutan laut internasional wisata • Usaha jasa perjalanan wisata • Usaha vila (cottage) di atas laut 	<ul style="list-style-type: none"> • Penangkapan ikan menggunakan seine nets dan sejenisnya • Usaha wisata tontonan • Usaha wisata berenang • Usaha wisata alam perairan • Jasa Wisata Tirta (bahari) • Pengambilan foto/video bawah laut • Penanaman tanaman bakau dan nipah • Budidaya mangrove • Survei dan/atau penelitian ilmiah • Pemungutan hasil hutan bukan kayu pada hutan mangrove (madu; getah; daun; buah dan biji; tanin; ikan; hasil hutan bukan kayu lainnya) • Penangkapan ikan dengan kapasitas kapal ≤ 5GT • Penggunaan galah untuk mendorong perahu • Usaha pembudidayaan ikan laut 		
		KK-P3K-ZL-02	Kawasan Konservasi	Kab. Berau	KKP3K-18, Bilang-Bilangan, Kec. Biduk-Biduk-Kab. Berau	6,327.45	118° 50' 26.76 7" E	1° 30' 25.37 8" N	<ul style="list-style-type: none"> • Penyelamatan dan perlindungan lingkungan • Penelitian kegiatan konservasi • Pendidikan kegiatan konservasi 	<ul style="list-style-type: none"> • Pembangunan FPSO (Floating Production Storage and Offloading) • Usaha wisata memancing • Usaha wisata selancar • Usaha wisata olahraga tirta • Usaha dermaga wisata • Usaha kegiatan hiburan dan rekreasi • Usaha wisata ekstrim (beresiko tinggi) • Usaha angkutan laut wisata dalam negeri • Usaha angkutan laut internasional wisata • Usaha jasa perjalanan wisata • Usaha vila (cottage) di atas laut 	<ul style="list-style-type: none"> • Penangkapan ikan menggunakan seine nets dan sejenisnya • Usaha wisata tontonan • Usaha wisata berenang • Usaha wisata alam perairan • Jasa Wisata Tirta (bahari) • Pengambilan foto/video bawah laut • Penanaman tanaman bakau dan nipah • Budidaya mangrove • Survei dan/atau penelitian ilmiah • Pemungutan hasil hutan bukan kayu pada hutan mangrove (madu; getah; daun; buah dan biji; tanin; ikan; hasil hutan bukan kayu lainnya) • Penangkapan ikan dengan kapasitas kapal ≤ 5GT • Penggunaan galah untuk mendorong perahu • Usaha pembudidayaan ikan laut 		
		KK-P3K-ZL-03	Kawasan Konservasi	Kab. Berau	KKP3K-20, Balembangan, Kec. Maratua-	18,495.89	118° 54' 41.97 7" E	1° 51' 29.89 8" N	<ul style="list-style-type: none"> • Penyelamatan dan perlindungan lingkungan • Penelitian kegiatan konservasi • Pendidikan kegiatan konservasi 	<ul style="list-style-type: none"> • Pembangunan FPSO (Floating Production Storage and Offloading) • Usaha wisata memancing • Usaha wisata selancar • Usaha wisata olahraga tirta • Usaha dermaga wisata • Usaha kegiatan hiburan dan rekreasi • Usaha wisata ekstrim (beresiko tinggi) • Usaha angkutan laut wisata dalam negeri • Usaha angkutan laut internasional wisata • Usaha jasa perjalanan wisata • Usaha vila (cottage) di atas laut 	<ul style="list-style-type: none"> • Penangkapan ikan menggunakan seine nets dan sejenisnya • Usaha wisata tontonan • Usaha wisata berenang • Usaha wisata alam perairan • Jasa Wisata Tirta (bahari) • Pengambilan foto/video bawah laut • Penanaman tanaman bakau dan nipah • Budidaya mangrove • Survei dan/atau penelitian ilmiah • Pemungutan hasil hutan bukan kayu pada hutan mangrove (madu; getah; daun; buah dan biji; tanin; ikan; hasil hutan bukan kayu lainnya) • Penangkapan ikan dengan kapasitas kapal ≤ 5GT • Penggunaan galah untuk mendorong perahu • Usaha pembudidayaan ikan laut 		

NO	RENCANA POLA RUANG LAUT	KODE	LOKASI			LUAS (HA)	KOORDINAT		ARAHAN PEMANFAATAN RUANG				
			PERAIRAN	KABUPATEN / KOTA	TOPONIMI		LONG	LAT	DIPERBOLEHKAN	TIDAK DIPERBOLEHKAN	DIPERBOLEHKAN BERSYARAT	KETENTUAN KHUSUS	
					Kab. Berau								
		KK-P3K-ZL-04	Kawasan Konservasi	Kab. Berau	KKP3K-23, Balembangan, Kec. Maratua-Kab. Berau	4,840.18	118° 51' 11.587" E	1° 59' 2.118" N		<ul style="list-style-type: none"> Usaha wisata snorkeling Usaha wisata tontonan Usaha wisata berenang Usaha restoran di atas laut Usaha wisata alam perairan Jasa Wisata Tirta (bahari) Pengambilan foto/video bawah laut Pengambilan terumbu karang Pemungutan hasil hutan bukan kayu pada hutan mangrove (madu;getah; daun; buah dan biji; tanin; ikan; hasil hutan bukan kayu lainnya) Penangkapan ikan dengan kapal Pengambilan barang-barang Purbakala Pengambilan barang-barang selain barang purbakala Pelepasan jangkar Penggunaan galah untuk 	<ul style="list-style-type: none"> (kerapu,kakap, baronang) Pembudidayaan ikan untuk kepentingan industri Usaha budidaya perikanan terapung (jaring apung) Pengambilan sumber daya laut non ikan untuk kepentingan ekonomi Pembudidayaan sumber daya laut non ikan untuk kepentingan ekonomi Pengangkutan ikan hasil budidaya dengan Kapal nelayan kecil Budidaya Ikan hasil rekayasa genetik Pemasangan Keramba Jaring Apung Pemasangan rumpon perairan dalam Pemasangan rumpon perairan dangkal Bongkar muat ikan Penangkapan ikan menggunakan Gill Net (Jaring insang) dan sejenisnya 		
		KK-P3K-ZL-05	Kawasan Konservasi	Kab. Berau	KKP3K-26, Kakaban, Kec. Maratua-Kab. Berau	46,356.46	118° 26' 47.433" E	2° 3' 28.389" N					
		KK-P3K-ZL-06	Kawasan Konservasi	Kab. Berau	KKP3K-30, Tanjung Batu, Kec. P. Derawan-Kab. Berau	15,126.82	118° 8' 55.604" E	2° 22' 57.198" N					
		KK-P3K-ZPT-01	Kawasan Konservasi	Kab. Berau	KKP3K-17, Batu Berlubang, Kec. Biduk-Biduk-Kab. Berau	739.54	118° 55' 53.759" E	1° 4' 8.757" N					
		KK-P3K-ZPT-02	Kawasan Konservasi	Kab. Berau	KKP3K-17, P. Kaniungan Besar, Kec.	1,186.27	118° 50' 48.817" E	1° 7' 7.760" N					

NO	RENCANA POLA RUANG LAUT	KODE	LOKASI			LUAS (HA)	KOORDINAT		ARAHAN PEMANFAATAN RUANG				
			PERAIRAN	KABUPATEN / KOTA	TOPONIMI		LONG	LAT	DIPERBOLEHKAN	TIDAK DIPERBOLEHKAN	DIPERBOLEHKAN BERSYARAT	KETENTUAN KHUSUS	
					Biduk-Biduk-Kab. Berau								
		KK-P3K-ZPT-03		Kab. Berau	KKP3K-17, P. Kaniungan Kecil, Kec. Biduk-Biduk-Kab. Berau	1,052.79	118° 52' 46.81 4" E	1° 9' 22.29 4" N			<ul style="list-style-type: none"> mendorong perahu Pembangunan Fasilitas Terapung (Floating Facility) Migas: Mooring Usaha pembudidayaan ikan laut Pembudidayaan ikan untuk kepentingan industri Usaha budidaya perikanan terapung Pengambilan sumber daya laut non ikan untuk kepentingan ekonomi Pembudidayaan sumber daya laut non ikan untuk kepentingan ekonomi Pengangkutan ikan hasil budidaya dengan Kapal Pengangkut Ikan Hidup Berbendera Indonesia Pengangkutan ikan hasil budidaya dengan Kapal 	<ul style="list-style-type: none"> Penangkapan ikan menggunakan Pancing Rawai Dasar Penangkapan ikan menggunakan Pole dan line Penelitian dan pengembangan perikanan Kegiatan pengujian kapal perikanan/perahu ikan bermotor Penanaman kabel Pembangunan kabel telekomunikasi Local Port Service (LPS) Penanaman dan atau pemancangan kabel atau tiang serta sarana di laut Pembangunan Sarana Bantu Navigasi Pelayaran (SBNP) Kegiatan berlabuh jangkar kecuali dalam keadaan force majeure oleh kapal asing Usaha pelayanan jasa pemanduan kapal 	
		KK-P3K-ZPT-04	Kawasan Konservasi	Kab. Berau	KKP3K-17, Sigending, Kec. Biduk-Biduk-Kab. Berau	5,052.05	118° 46' 57.03 4" E	1° 9' 18.84 4" N			<ul style="list-style-type: none"> mendorong perahu Pembangunan Fasilitas Terapung (Floating Facility) Migas: Mooring Usaha pembudidayaan ikan laut Pembudidayaan ikan untuk kepentingan industri Usaha budidaya perikanan terapung Pengambilan sumber daya laut non ikan untuk kepentingan ekonomi Pembudidayaan sumber daya laut non ikan untuk kepentingan ekonomi Pengangkutan ikan hasil budidaya dengan Kapal Pengangkut Ikan Hidup Berbendera Indonesia Pengangkutan ikan hasil budidaya dengan Kapal 	<ul style="list-style-type: none"> Penangkapan ikan menggunakan Pancing Rawai Dasar Penangkapan ikan menggunakan Pole dan line Penelitian dan pengembangan perikanan Kegiatan pengujian kapal perikanan/perahu ikan bermotor Penanaman kabel Pembangunan kabel telekomunikasi Local Port Service (LPS) Penanaman dan atau pemancangan kabel atau tiang serta sarana di laut Pembangunan Sarana Bantu Navigasi Pelayaran (SBNP) Kegiatan berlabuh jangkar kecuali dalam keadaan force majeure oleh kapal asing Usaha pelayanan jasa pemanduan kapal 	
		KK-P3K-ZPT-05	Kawasan Konservasi	Kab. Berau	KKP3K-17, Labuan Kelambu, Kec. Biduk-Biduk-Kab. Berau	1,056.86	118° 42' 10.52 4" E	1° 15' 45.24 5" N			<ul style="list-style-type: none"> mendorong perahu Pembangunan Fasilitas Terapung (Floating Facility) Migas: Mooring Usaha pembudidayaan ikan laut Pembudidayaan ikan untuk kepentingan industri Usaha budidaya perikanan terapung Pengambilan sumber daya laut non ikan untuk kepentingan ekonomi Pembudidayaan sumber daya laut non ikan untuk kepentingan ekonomi Pengangkutan ikan hasil budidaya dengan Kapal Pengangkut Ikan Hidup Berbendera Indonesia Pengangkutan ikan hasil budidaya dengan Kapal 	<ul style="list-style-type: none"> Penangkapan ikan menggunakan Pancing Rawai Dasar Penangkapan ikan menggunakan Pole dan line Penelitian dan pengembangan perikanan Kegiatan pengujian kapal perikanan/perahu ikan bermotor Penanaman kabel Pembangunan kabel telekomunikasi Local Port Service (LPS) Penanaman dan atau pemancangan kabel atau tiang serta sarana di laut Pembangunan Sarana Bantu Navigasi Pelayaran (SBNP) Kegiatan berlabuh jangkar kecuali dalam keadaan force majeure oleh kapal asing Usaha pelayanan jasa pemanduan kapal 	
		KK-P3K-ZPT-06	Kawasan Konservasi	Kab. Berau	KKP3K-17, Tanjung Perepat, Kec. Biduk-Biduk-	1,739.04	118° 33' 14.36 0" E	1° 22' 44.57 6" N			<ul style="list-style-type: none"> mendorong perahu Pembangunan Fasilitas Terapung (Floating Facility) Migas: Mooring Usaha pembudidayaan ikan laut Pembudidayaan ikan untuk kepentingan industri Usaha budidaya perikanan terapung Pengambilan sumber daya laut non ikan untuk kepentingan ekonomi Pembudidayaan sumber daya laut non ikan untuk kepentingan ekonomi Pengangkutan ikan hasil budidaya dengan Kapal Pengangkut Ikan Hidup Berbendera Indonesia Pengangkutan ikan hasil budidaya dengan Kapal 	<ul style="list-style-type: none"> Penangkapan ikan menggunakan Pancing Rawai Dasar Penangkapan ikan menggunakan Pole dan line Penelitian dan pengembangan perikanan Kegiatan pengujian kapal perikanan/perahu ikan bermotor Penanaman kabel Pembangunan kabel telekomunikasi Local Port Service (LPS) Penanaman dan atau pemancangan kabel atau tiang serta sarana di laut Pembangunan Sarana Bantu Navigasi Pelayaran (SBNP) Kegiatan berlabuh jangkar kecuali dalam keadaan force majeure oleh kapal asing Usaha pelayanan jasa pemanduan kapal 	

NO	RENCANA POLA RUANG LAUT	KODE	LOKASI			LUAS (HA)	KOORDINAT		ARAHAN PEMANFAATAN RUANG				
			PERAIRAN	KABUPATEN / KOTA	TOPONIMI		LONG	LAT	DIPERBOLEHKAN	TIDAK DIPERBOLEHKAN	DIPERBOLEHKAN BERSYARAT	KETENTUAN KHUSUS	
					Kab. Berau								
		KK-P3K-ZPT-07	Kawasan Konservasi	Kab. Berau	KKP3K-17, Teluk Gila, Kec. Batu Putih-Kab. Berau	432.35	118° 28' 5.174" E	1° 26' 5.047" N		<ul style="list-style-type: none"> Pengangkut Ikan Hidup Berbendera Asing Pengangkutan ikan hasil budidaya dengan Kapal nelayan kecil Budidaya Ikan hasil rekayasa genetik Pemasangan Keramba Jaring Apung Pemasangan rumpon perairan dalam Pemasangan rumpon perairan dangkal Pengangkutan ikan hasil penangkapan dengan Kapal Pengangkut Ikan Hidup Berbendera Indonesia Pengangkutan ikan hasil penangkapan dengan Kapal Pengangkut Ikan Hidup Berbendera Asing Bongkar muat ikan Penangkapan ikan menggunakan pukat hela (trawls), payang, cantrang, jaring lampara, dogol, 	<ul style="list-style-type: none"> Konstruksi Pertambangan Garam Pembangunan Fasilitas Infrastruktur (Saluran Primer, Sekunder dan pantai air) Industri penggaraman Pengapungan (refloating) Kegiatan budidaya biota laut untuk kepentingan industri Biofarmakologi /Bioteknologi Laut Pengintroduksian organisme hasil rekayasa genetika ke lingkungan Pembangunan pembangkitan, transmisi, distribusi dan penjualan tenaga listrik Pembangunan stasiun pengisian bahan bakar nelayan Latihan militer 		
		KK-P3K-ZPT-08	Kawasan Konservasi	Kab. Berau	KKP3K-17, Timur Tanjung Buaya, Kec. Batu Putih-Kab. Berau	256.90	118° 29' 27.910" E	1° 26' 40.310" N		<ul style="list-style-type: none"> Pengangkutan ikan hasil penangkapan dengan Kapal Pengangkut Ikan Hidup Berbendera Indonesia Pengangkutan ikan hasil penangkapan dengan Kapal Pengangkut Ikan Hidup Berbendera Asing Bongkar muat ikan Penangkapan ikan menggunakan pukat hela (trawls), payang, cantrang, jaring lampara, dogol, 	<ul style="list-style-type: none"> Industri penggaraman Pengapungan (refloating) Kegiatan budidaya biota laut untuk kepentingan industri Biofarmakologi /Bioteknologi Laut Pengintroduksian organisme hasil rekayasa genetika ke lingkungan Pembangunan pembangkitan, transmisi, distribusi dan penjualan tenaga listrik Pembangunan stasiun pengisian bahan bakar nelayan Latihan militer 		
		KK-P3K-ZPT-09	Kawasan Konservasi	Kab. Berau	KKP3K-17, Karang Besar Barat, Kec. Talisayan-Kab. Berau	3,456.72	118° 24' 30.065" E	1° 35' 41.763" N		<ul style="list-style-type: none"> Pengangkutan Ikan Hidup Berbendera Asing Bongkar muat ikan Penangkapan ikan menggunakan pukat hela (trawls), payang, cantrang, jaring lampara, dogol, 	<ul style="list-style-type: none"> Industri penggaraman Pengapungan (refloating) Kegiatan budidaya biota laut untuk kepentingan industri Biofarmakologi /Bioteknologi Laut Pengintroduksian organisme hasil rekayasa genetika ke lingkungan Pembangunan pembangkitan, transmisi, distribusi dan penjualan tenaga listrik Pembangunan stasiun pengisian bahan bakar nelayan Latihan militer 		
		KK-P3K-ZPT-10	Kawasan Konservasi	Kab. Berau	KKP3K-17, Silonjong an, Kec. Batu Putih-Kab. Berau	7,663.87	118° 31' 19.018" E	1° 38' 1.408" N		<ul style="list-style-type: none"> Pengangkutan Ikan Hidup Berbendera Asing Bongkar muat ikan Penangkapan ikan menggunakan pukat hela (trawls), payang, cantrang, jaring lampara, dogol, 	<ul style="list-style-type: none"> Industri penggaraman Pengapungan (refloating) Kegiatan budidaya biota laut untuk kepentingan industri Biofarmakologi /Bioteknologi Laut Pengintroduksian organisme hasil rekayasa genetika ke lingkungan Pembangunan pembangkitan, transmisi, distribusi dan penjualan tenaga listrik Pembangunan stasiun pengisian bahan bakar nelayan Latihan militer 		
		KK-P3K-ZPT-11	Kawasan Konservasi	Kab. Berau	KKP3K-18, Pulau Mataha	4,086.00	118° 56'	1° 32' 24.562" N		<ul style="list-style-type: none"> Pengangkutan Ikan Hidup Berbendera Asing Bongkar muat ikan Penangkapan ikan menggunakan pukat hela (trawls), payang, cantrang, jaring lampara, dogol, 	<ul style="list-style-type: none"> Industri penggaraman Pengapungan (refloating) Kegiatan budidaya biota laut untuk kepentingan industri Biofarmakologi /Bioteknologi Laut Pengintroduksian organisme hasil rekayasa genetika ke lingkungan Pembangunan pembangkitan, transmisi, distribusi dan penjualan tenaga listrik Pembangunan stasiun pengisian bahan bakar nelayan Latihan militer 		

NO	RENCANA POLA RUANG LAUT	KODE	LOKASI			LUAS (HA)	KOORDINAT		ARAHAN PEMANFAATAN RUANG					
			PERAIRAN	KABUPATEN / KOTA	TOPONIMI		LONG	LAT	DIPERBOLEHKAN	TIDAK DIPERBOLEHKAN	DIPERBOLEHKAN BERSYARAT	KETENTUAN KHUSUS		
					dan Bilang-Bilangan-Kab. Berau		9.751" E							
		KK-P3K-ZPT-12	Kawasan Konservasi	Kab. Berau	KKP3K-19, Kawasan Mangrove Tg. Belanak, Kec. Sambaliung dan Tabalar-Kab. Berau	4,029.64	117° 53' 32.226" E	1° 53' 34.372" N				<ul style="list-style-type: none"> dan sejenisnya • Penangkapan ikan menggunakan Gill Net (Jaring insang) dan sejenisnya • Penangkapan ikan menggunakan seine nets dan sejenisnya • Penangkapan ikan menggunakan Long bag set net (jaring kantong besar) • Penangkapan ikan menggunakan Squid Jigging • Penangkapan ikan menggunakan Pancing Prawe Dasar • Penangkapan ikan menggunakan Long line (rawai Tuna) • Penangkapan ikan menggunakan Pole dan line • Penangkapan ikan menggunakan Bubu/Muroami dan sejenisnya • Penangkapan ikan menggunakan Bouke Ami 	<ul style="list-style-type: none"> • kegiatan penggelaran/pemasangan kabel/pipa bawah laut; • Pembangunan stasiun pengisian bahan bakar nelayan • Pengintroduksian organisme hasil rekayasa genetik ke lingkungan • Kegiatan budidaya biota laut untuk kepentingan industri Biofarmakologi /Bioteknologi Laut • Kegiatan pemindahan muatan dan atau bahan bakar (cargo and fuel transferring) • Kegiatan membantu pekerjaan teknis terhadap kapal-kapal yang masih mengapung tetapi sedang mendapat malapetaka • Kegiatan pekerjaan penyelaman (diving) 	
		KK-P3K-ZPT-12	Kawasan Konservasi	Kab. Berau	KKP3K-19, Kawasan Mangrove Tg. Belanak, Kec. Sambaliung dan Tabalar-Kab. Berau	71.97	117° 46' 31.911" E	2° 0' 56.660" N						
		KK-P3K-ZPT-13	Kawasan Konservasi	Kab. Berau	KKP3K-26, Gosong Malungun, Kec. Maratua-Kab. Berau	7,703.60	118° 26' 45.646" E	1° 55' 3.686" N						

NO	RENCANA POLA RUANG LAUT	KODE	LOKASI			LUAS (HA)	KOORDINAT		ARAHAN PEMANFAATAN RUANG			
			PERAIRAN	KABUPATEN / KOTA	TOPONIMI		LONG	LAT	DIPERBOLEHKAN	TIDAK DIPERBOLEHKAN	DIPERBOLEHKAN BERSYARAT	KETENTUAN KHUSUS
		KK-P3K-ZPT-14	Kawasan Konservasi	Kab. Berau	KKP3K-20, Karang Muaras Selatan, Kec. Maratua-Kab. Berau	1,824.51	118° 53' 11.932" E	1° 49' 27.971" N		<ul style="list-style-type: none"> • Penangkapan ikan menggunakan Bagan Apung • Penelitian dan pengembangan perikanan • Kegiatan pengujian kapal perikanan/perahu ikan bermotor • Eksplorasi mineral logam, mineral bukan logam, batuan, batubara, mineral radioaktif • Pengangkutan mineral logam, mineral bukan logam, batuan, batubara, mineral radioaktif • Pembangunan FPSO (Floating Production Storage and Offloading) • Pengerukan perairan dengan capital dredging • Pengerukan perairan laut dengan capital dredging yang memotong material karang dan/atau batu 	<ul style="list-style-type: none"> • works dalam rangka industri maritim) • Kegiatan pembuatan alat-alat perlengkapan lain yang khusus dipergunakan dalam kapal • Kegiatan pembuatan kapal/alat terapung saja • Pembangunan industri yang terintegrasi dengan pelabuhan • Kegiatan Industri Galangan Kapal dengan sistem Graving Dock Kapal • Pembangunan Fasilitas Infrastruktur (Saluran Primer, Sekunder dan pantai air) • Pelatihan perang dengan menggunakan amunisi oleh kapal asing 	
		KK-P3K-ZPT-15	Kawasan Konservasi	Kab. Berau	KKP3K-23, Karang Muaras Barat, Kec. Maratua-Kab. Berau	3,005.97	118° 48' 40.167" E	1° 58' 24.638" N				
		KK-P3K-ZPT-16	Kawasan Konservasi	Kab. Berau	KKP3K-26, Pulau Sangalaki, Kec. Maratua-Kab. Berau	1,429.3	118° 23' 56.513" E	2° 5' 14.931" N				
		KK-P3K-ZPT-17	Kawasan Konservasi	Kab. Berau	KKP3K-26, Pulau Kakaban, Kec. Maratua-Kab. Berau	3,637.6	118° 32' 19.215" E	2° 8' 16.268" N				
		KK-P3K-ZPT-18	Kawasan Konservasi	Kab. Berau	KKP3K-29, DPL Tebabinga, Kec. P. Derawan-	398.14	118° 14' 27.579" E	2° 15' 27.118" N				

NO	RENCANA POLA RUANG LAUT	KODE	LOKASI			LUAS (HA)	KOORDINAT		ARAHAN PEMANFAATAN RUANG					
			PERAIRAN	KABUPATEN / KOTA	TOPONIMI		LONG	LAT	DIPERBOLEHKAN	TIDAK DIPERBOLEHKAN	DIPERBOLEHKAN BERSYARAT	KETENTUAN KHUSUS		
					Kab. Berau									
		KK-P3K-ZPT-18	Kawasan Konservasi	Kab. Berau	KKP3K-29, DPL Tebabinga, Kec. P. Derawan-Kab. Berau	46.21	118° 14' 24.947" E	2° 16' 0.022" N				<ul style="list-style-type: none"> Pembangunan PLTU Pembangunan Floating Storage Offloading (FSO) Pembangunan Fasilitas Terapung (Floating Facility) Migas: Mooring Eksplorasi (Operasi Produksi) Batubara Eksplorasi (Operasi Produksi) Mineral logam Eksplorasi (Operasi Produksi) Mineral bukan logam atau mineral batuan Eksplorasi (Operasi Produksi) Mineral radioaktif Pengolahan & Pemurnian Batubara Pengolahan & Pemurnian Mineral logam Pengolahan & Pemurnian Mineral bukan logam atau mineral batuan Pengolahan & Pemurnian Mineral radioaktif 	<ul style="list-style-type: none"> Kegiatan riset atau survei hidrografi oleh kapal asing Operasi Kapal Angkutan Penyeberangan Dalam Provinsi Pengelolaan (TUKS) di dalam DLKR/DLKP pelabuhan pengumpan regional Usaha angkutan laut badan usaha pada lintas pelabuhan antar kab/kota dalam Provinsi Kalimantan Timur Reklamasi di wilayah perairan pelabuhan Pengumpan Regional dan Lokal Pengerukan di wilayah perairan Pelabuhan Pengumpan Regional dan Lokal Pengoperasia Pelabuhan Pengumpan Regional dan Lokal 	
		KK-P3K-ZPT-19	Kawasan Konservasi	Kab. Berau	KKP3K-30, Utara Pulau Derawan, Kec. P. Derawan-Kab. Berau	876.32	118° 14' 20.405" E	2° 18' 40.299" N						
		KK-P3K-ZPT-20	Kawasan Konservasi	Kab. Berau	KKP3K-30, Utara Pulau Derawan, Kec. P. Derawan-Kab. Berau	2178.96	118° 7' 16.118" E	2° 23' 7.781" N						
		KK-P3K-ZPT-21	Kawasan Konservasi	Kab. Berau	KKP3K-30, Karang Butasan, Kec. P. Derawan-Kab. Berau	1491.58	118° 9' 41.478" E	2° 25' 25.256" N						
		KKP-03	Kawasan Konservasi	Kota Bontang	P. Beras Basah, P. Kedindingan, Kec. Bontang	751.80	117° 33' 28.968" E	0° 4' 48.117" N						

NO	RENCANA POLA RUANG LAUT	KODE	LOKASI			LUAS (HA)	KOORDINAT		ARAHAN PEMANFAATAN RUANG				
			PERAIRAN	KABUPATEN / KOTA	TOPONIMI		LONG	LAT	DIPERBOLEHKAN	TIDAK DIPERBOLEHKAN	DIPERBOLEHKAN BERSYARAT	KETENTUAN KHUSUS	
					Selatan-Kota Bontang								
		KKP-04	Kawasan Konservasi	Kota Bontang	P. Melahing, Kec. Bontang Selatan-Kota Bontang	2,213.30	117° 32' 21,64 5" E	0° 6' 56,28 6" N		<ul style="list-style-type: none"> Penempatan tailing (bahan yang tertinggal setelah pemisahan fraksi) di bawah laut Pembangunan Terminal Regasifikasi LNG Pembakaran Gas Suar Bakar (Flaring) Pemusnahan handak migas Pemasangan fasilitas turbin generator energi 	<ul style="list-style-type: none"> Usaha tally mandiri : kegiatan cargodoring, receiving/delivery, stuffing, dan stripping peti kemas bagi kepentingannya sendiri. Usaha bongkar muat barang : pengemasan, penumpukan, dan penyimpanan di pelabuhan 		
		KKP-05	Kawasan Konservasi	Kota Bontang	Karang Segajah, Kec. Bontang Utara-Kota Bontang	406.61	117° 33' 15,26 8" E	0° 9' 14,79 9" N		<ul style="list-style-type: none"> Kegiatan Instalasi Pembangkit Listrik Tenaga Arus Laut (PLTAL) Pemasangan fasilitas mesin kalor Eksplorasi energi OTEC Pembangunan kabel telekomunikasi Local Port Service (LPS) 	<ul style="list-style-type: none"> Usaha pelayanan logistik dan perbekalan kapal perikanan Usaha pelayanan perbaikan dan pemeliharaan kapal perikanan : dock/slipway, bengkel dan tempat perbaikan jaring; Pembangunan turap (revetment), 		
3.	Kawasan Konservasi Maritim	KKM-01	Kawasan Pencadangan Konservasi di Laut	Kab. Paser	Kapal Amagiri, Selat Makassar , Kab. Paser	400.43	116° 45' 0.001" E	2° 10' 0.000 " S					
		KKM-02	Kawasan Pencadangan Konservasi di Laut	Kab. Kutai Timur	Kapal SS Sierra Cordoba, Selat Makassar , Kab. Kutai Timur	399.86	119° 10' 0.002" E	1° 0' 0.005 " N					

NO	RENCANA POLA RUANG LAUT	KODE	LOKASI			LUAS (HA)	KOORDINAT		ARAHAN PEMANFAATAN RUANG			
			PERAIRAN	KABUPATEN / KOTA	TOPONIMI		LONG	LAT	DIPERBOLEHKAN	TIDAK DIPERBOLEHKAN	DIPERBOLEHKAN BERSYARAT	KETENTUAN KHUSUS
4.	Pencadangan/Indikasi Kawasan Konservasi	KKP-01	Kawasan Pencadangan Konservasi di Laut	Kab. Paser	Karang Tg. Aru, Selat Makassar, Kab. Paser	2,304.69	116° 39' 53.281" E	2° 15' 2.514" S		<ul style="list-style-type: none"> • Penanaman dan atau pemancangan kabel atau tiang serta sarana di laut • Pembangunan Sarana Bantu Navigasi Pelayaran (SBNP) • Penetapan tempat labuh • Penetapan tempat alih muat antar kapal • Pembangunan Kolam pelabuhan untuk kebutuhan sandar dan olah gerak kapal • Pembangunan terminal peti kemas • Pembangunan terminal curah kering • Pembangunan terminal curah CAIR • Pembangunan terminal ro-ro • Pembangunan Tempat perbaikan kapal • Penempatan kapal mati • Pembangunan TPI • Pembangunan breakwater (pemecah gelombang) 	<ul style="list-style-type: none"> • pembangunan groin • Pembangunan Sarana Bantu Navigasi Pelayaran (SBNP) • Pembangunan kabel telekomunikasi Local Port Service (LPS) • Pembangunan, pemindahan, dan/atau pembongkaran bangunan atau instalasi pipanisasi di perairan • Pembangunan Floating Storage Offloading (FSO) • Pembangunan anjungan/platform migas • Pengerukan perairan laut dengan capital dredging yang memotong material karang dan/atau batu • Pembangunan FPSO (Floating Production Storage and Offloading) • Penangkapan ikan menggunakan 	
		KKP-02	Kawasan Pencadangan Konservasi di Laut	Kab. Penajam Paser Utara	Karang Tanjung Jumlai, Kec. Penajam-Kab. PPU	967.08	116° 46' 21.274" E	1° 23' 41.837" S				
		KKP-02	Kawasan Pencadangan Konservasi di Laut	Kab. Penajam Paser Utara	Karang Tanjung Jumlai, Kec. Penajam-Kab. PPU dan Pipa Bawah Laut Koridor Tanjung Jumala-Offshore Teluk Balikpapan (Kepmen KP 14 2021)	585.53	116° 46' 52.472" E	1° 23' 13.811" S				
		KKP-06	Kawasan Pencadangan	Kab. Kutai Timur	P. Miang Besar, Kec. Sangkulir	1136.8	117° 59' 24.225" E	0° 44' 19.468" N				

NO	RENCANA POLA RUANG LAUT	KODE	LOKASI			LUAS (HA)	KOORDINAT		ARAHAN PEMANFAATAN RUANG					
			PERAIRAN	KABUPATEN / KOTA	TOPONIMI		LONG	LAT	DIPERBOLEHKAN	TIDAK DIPERBOLEHKAN	DIPERBOLEHKAN BERSYARAT	KETENTUAN KHUSUS		
			Konservasi di Laut		ang-Kab. Kutai Timur									
		KKP3K-01	Kawasan Pencadangan Konservasi di Laut	Kab. Paser	Tanjung Harapan, Kec. Tanjung Harapan-Kab. Paser	5,080.49	116° 36' 6.502" E	2° 16' 6.381" S				<ul style="list-style-type: none"> Pembangunan turap (revetment) pembangunan groin; Penetapan alur pelayaran dari dan ke pelabuhan Uji coba kapal Usaha pelayanan perbaikan dan pemeliharaan kapal perikanan : dock/slipway, bengkel dan tempat perbaikan jaring; Usaha pelayanan logistik dan perbekalan kapal perikanan Pembangunan dermaga perikanan Usaha bongkar muat barang : pengemasan, penumpukan, dan penyimpanan di pelabuhan Usaha tally mandiri : kegiatan cargodoring, receiving/delivery, stuffing, dan stripping peti kemas 	<ul style="list-style-type: none"> Pancing Rawai Dasar Kegiatan pengujian kapal perikanan/perahu ikan bermotor Eksplorasi mineral logam, mineral bukan logam, batuan, batubara, mineral radio aktif Pengangkutan mineral logam, mineral bukan logam, batuan, batubara, mineral radioaktif Usaha wisata selam Usaha wisata memancing Usaha wisata selancar Usaha wisata olahraga tirta Usaha dermaga wisata Usaha kegiatan hiburan dan rekreasi Usaha wisata ekstrim (beresiko tinggi) 	
		KKP3K-02	Kawasan Pencadangan Konservasi di Laut	Kab. Paser	Teluk Apar, Kec. Tanjung Harapan-Kab. Paser	5,256.48	116° 28' 57.717" E	2° 7' 49.272" S						
		KKP3K-03	Kawasan Pencadangan Konservasi di Laut	Kab. Paser	Teluk Apar, Kec. Tanjung Harapan-Kab. Paser	15,128.6	116° 27' 4.862" E	1° 53' 44.010" S						
		KKP3K-04	Kawasan Pencadangan Konservasi di Laut	Kab. Penajam Paser Utara/Kab. Paser	Kec. Babulu Kab. Penajam Paser Utara	3,357.13	116° 33' 29.459" E	1° 31' 40.361" S						
		KKP3K-04	Kawasan Pencadangan Konservasi di Laut	Kab. Penajam Paser Utara/Kab. Paser	Tg.Telake -Tg. Sembiling, Kec. Longkali Kab. Paser	2,323.09	116° 33' 35.437" E	1° 36' 5.761" S						

NO	RENCANA POLA RUANG LAUT	KODE	LOKASI			LUAS (HA)	KOORDINAT		ARAHAN PEMANFAATAN RUANG			
			PERAIRAN	KABUPATEN / KOTA	TOPONIMI		LONG	LAT	DIPERBOLEHKAN	TIDAK DIPERBOLEHKAN	DIPERBOLEHKAN BERSYARAT	KETENTUAN KHUSUS
		KKP3K-05	Kawasan Pencadangan Konservasi di Laut	Kab. Penajam Paser Utara	Tanjung Jumlai, Kec. Penajam-Kab. PPU	299.3	116° 45' 43.55" E	1° 21' 1.824" S		bagi kepentingannya sendiri.	<ul style="list-style-type: none"> Usaha angkutan laut wisata dalam negeri 	
		KKP3K-06	Kawasan Pencadangan Konservasi di Laut	Kab. Penajam Paser Utara	Teluk Balikpapan-Kab. Penajam Paser Utara	45.63	116° 42' 41.916" E	1° 7' 9.530" S		<ul style="list-style-type: none"> Pembangunan dan pengoperasian Jetty 	<ul style="list-style-type: none"> Usaha angkutan laut internasional wisata 	
		KKP3K-07	Kawasan Pencadangan Konservasi di Laut	Kab. Penajam Paser Utara	Teluk Balikpapan-Kab. Penajam Paser Utara	67.14	116° 43' 48.069" E	1° 4' 29.204" S		<ul style="list-style-type: none"> Pembangunan dan pengoperasian cement grinding plant dan cement packing plant 	<ul style="list-style-type: none"> Usaha jasa perjalanan wisata Usaha vila (cottage) di atas laut 	
		KKP3K-08	Kawasan Pencadangan Konservasi di Laut	Kab. Kutai Kartanegara	Kec. Marangayu-Kab. Kutai Kartanegara	1,101.38	117° 26' 46.197" E	0° 18' 6.937" S		<ul style="list-style-type: none"> Pengoperasian Pelabuhan Pengumpan Regional dan Lokal 	<ul style="list-style-type: none"> Usaha wisata snorkeling 	
		KKP3K-09	Kawasan Pencadangan Konservasi di Laut	Kab. Kutai Kartanegara	Kec. Marangayu-Kab. Kutai Kartanegara	735.85	117° 27' 12.051" E	0° 10' 8.788" S		<ul style="list-style-type: none"> Pengerukan di wilayah perairan Pelabuhan Pengumpan Regional dan Lokal 	<ul style="list-style-type: none"> Usaha wisata berenang Usaha wisata alam perairan 	
		KKP3K-10	Kawasan Pencadangan Konservasi di Laut	Kec. Marangkayu-Kab. Kutai Kartanegara	Kec. Marangkayu-Kab. Kutai Kartanegara	1,657.54	117° 29' 49.740" E	0° 4' 22.143" S		<ul style="list-style-type: none"> Reklamasi di wilayah perairan Pelabuhan Pengumpan Regional dan Lokal 	<ul style="list-style-type: none"> Usaha wisata berenang Usaha wisata alam perairan 	
		KKP3K-11	Kawasan Pencadangan	Kab. Kutai Kartanegara	Kec. Marangkayu-Kab.	462.52	117° 30'	0° 0' 3.232" N		<ul style="list-style-type: none"> Usaha angkutan laut badan usaha pada lintas pelabuhan antar kab/kota dalam Provinsi 	<ul style="list-style-type: none"> Usaha wisata berenang Usaha wisata alam perairan Penetapan alur pelayaran dari dan ke pelabuhan perikanan Penelitian dan pengembangan perikanan Penanaman dan atau pemancangan kabel atau tiang serta sarana di laut Budidaya Ikan hasil rekayasa genetik Pemasangan Keramba Jaring Apung 	

NO	RENCANA POLA RUANG LAUT	KODE	LOKASI			LUAS (HA)	KOORDINAT		ARAHAN PEMANFAATAN RUANG					
			PERAIRAN	KABUPATEN / KOTA	TOPONIMI		LONG	LAT	DIPERBOLEHKAN	TIDAK DIPERBOLEHKAN	DIPERBOLEHKAN BERSYARAT	KETENTUAN KHUSUS		
			Konservasi di Laut		Kutai Kartanegara		55.218" E							
		KKP3K-11	Kawasan Pencadangan Konservasi di Laut	Kab. Kutai Kartanegara	Kec. Marangayu-Kab. Kutai Kartanegara dan Pipa Bawah Laut Koridor Bontang-Offshore (Kepmen KP 14 2021)	27.92	117° 31' 16.553" E	0° 1' 24.863" S				<ul style="list-style-type: none"> pelabuhan internasional Usaha jasa angkutan perairan pelabuhan Usaha jasa penyewaan peralatan angkutan laut Pengelolaan (TUKS) di dalam DLKR/DLKP pelabuhan pengumpan regional. Operasi Kapal Angkutan Penyeberangan Dalam Provinsi Kegiatan penerbangan diatas alur kepulauan Penetapan rute pelayaran internasional Kegiatan bongkar muat oleh kapal asing Kegiatan riset atau survei hidrografi oleh kapal asing Pelatihan perang dengan menggunakan amunisi oleh kapal asing 	<ul style="list-style-type: none"> Pengangkutan ikan hasil penangkapan dengan Kapal Pengangkut Ikan Hidup Berbendera Indonesia Penangkapan ikan menggunakan Gill Net (Jaring insang) dan sejenisnya Penangkapan ikan menggunakan Pancing Rawe Dasar Jasa Wisata Tirta (bahari) Pengambilan foto/video bawah laut Penanaman tanaman bakau dan nipah Budidaya mangrove Survei dan/atau penelitian ilmiah Pemungutan hasil hutan bukan kayu pada hutan mangrove (madu; getah; daun; buah dan biji; tanin; ikan; hasil hutan bukan kayu lainnya) 	
		KKP3K-12	Kawasan Pencadangan Konservasi di Laut	Kab. Kutai Timur	Kec. Teluk Pandan dan Kec. Sangatta Selatan-Kab. Kutai Timur	4778.52	117° 36' 13.882" E	0° 25' 5.968" N						
		KKP3K-13	Kawasan Pencadangan Konservasi di Laut	Kab. Kutai Timur	Tg. Sangatta Kec. Sangatta Selatan-Kab. Kutai Timur	410.12	117° 36' 13.882" E	0° 25' 5.968" N						
		KKP3K-14	Kawasan Pencadangan	Kab. Kutai Timur	Tg. Bungalun, Kec.	1,030.88	117° 42' 42" E	0° 38' 15.546" N						

NO	RENCANA POLA RUANG LAUT	KODE	LOKASI			LUAS (HA)	KOORDINAT		ARAHAN PEMANFAATAN RUANG				
			PERAIRAN	KABUPATEN / KOTA	TOPONIMI		LONG	LAT	DIPERBOLEHKAN	TIDAK DIPERBOLEHKAN	DIPERBOLEHKAN BERSYARAT	KETENTUAN KHUSUS	
			Konservasi di Laut		Bengalon -Kab. Kutai Timur		8.904" E				<ul style="list-style-type: none"> Usaha pelayanan jasa pemanduan kapal. Pembangunan dan pengoperasian terminal khusus Pengangkutan dan penjualan Garam Konstruksi Pertambangan Garam Pembangunan Fasilitas Infrastruktur (Saluran Primer, Sekunder dan pantai air) Industri penggaraman Kegiatan pengumpulan, pemanfaatan, pengolahan, pembuangan, dan penimbunan limbah B3 Kegiatan pengumpulan, pemanfaatan, pengolahan, pembuangan, dan penimbunan limbah non B3 Kegiatan Industri Galangan Kapal dengan sistem Graving Dock Kapal 	<ul style="list-style-type: none"> Penangkapan ikan dengan kapasitas kapal ≤ 5GT Penangkapan ikan dengan kapasitas kapal 5-30 GT Penangkapan ikan dengan kapasitas kapal ≥ 30GT Pelepasan jangkar Penggunaan galah untuk mendorong perahu Usaha pembudidayaan ikan laut (kerapu, kakap, baronang) Pembudidayaan ikan untuk kepentingan industri Usaha budidaya perikanan terapung (jaring apung) Pengambilan sumber daya laut non ikan untuk kepentingan ekonomi Pembudidayaan sumber daya laut non ikan untuk 	
		KKP3K-15	Kawasan Pencadangan Konservasi di Laut	Kab. Kutai Timur	Teluk Sangkulirang, Kec. Sangkulirang dan Kec. Kaubun Kab. Kutai Timur	1,671.16	117° 56' 7.414" E	1° 2' 1.485" N					
		KKP3K-16	Kawasan Pencadangan Konservasi di Laut	Kab. Kutai Timur	Teluk Sangkulirang-Tg. Pagar, Kec. Sandaran -Kab. Kutai Timur	1,7973.87	118° 14' 0.778" E	0° 51' 47.531" N					
		KKP3K-17	Kawasan Pencadangan Konservasi di Laut	Kab. Berau	Tg. Belanak, Kec. Sambaliung dan Tabalar-Kab. Berau	1,9526.99	117° 58' 41.110" E	1° 51' 17.610" N					
		KKP3K-18	Kawasan Pencadangan Konservasi di Laut	Kab. Berau	KSNT P. Maratua dan P. Sambit: Karang Muaras Barat, P.	5,421.96	119° 2' 47.121" E	1° 52' 35.932" N					

NO	RENCANA POLA RUANG LAUT	KODE	LOKASI			LUAS (HA)	KOORDINAT		ARAHAN PEMANFAATAN RUANG				
			PERAIRAN	KABUPATEN / KOTA	TOPONIMI		LONG	LAT	DIPERBOLEHKAN	TIDAK DIPERBOLEHKAN	DIPERBOLEHKAN BERSYARAT	KETENTUAN KHUSUS	
					Sambit Kec. Maratua-Kab. Berau								
		KKP3K-20	Kawasan Pencadangan Konservasi di Laut	Kab. Berau	Karang Muaras Barat, P. Sambit Kec. Maratua-Kab. Berau	35,927.89	119° 1' 48.805" E	1° 46' 54.602" N		<ul style="list-style-type: none"> Pembangunan industri yang terintegrasi dengan pelabuhan Kegiatan pembuatan kapal/alat terapung saja; Kegiatan perbaikan atau pemeliharaan kapal/alat-alat terapung saja; Kegiatan pembuatan mesin-mesin utama/pembantu; Kegiatan pembuatan alat-alat perlengkapan lain yang khusus dipergunakan dalam kapal; Kegiatan pembuatan alat-alat maritim lainnya Kegiatan pekerjaan penyelaman (diving works dalam rangka industri maritim). Kegiatan pemindahan muatan dan atau bahan bakar (cargo and fuel transferring) 	<ul style="list-style-type: none"> kepentingan ekonomi Pengangkutan ikan hasil budidaya dengan Kapal nelayan kecil Budidaya Ikan hasil rekayasa genetik Pemasangan Keramba Jaring Apung Pemasangan rumpon perairan dalam Pemasangan rumpon perairan dangkal Pengangkutan ikan hasil penangkapan dengan Kapal Pengangkut Ikan Hidup Berbendera Indonesia" Bongkar muat ikan Penangkapan ikan menggunakan Gill Net (Jaring insang) dan sejenisnya Penangkapan ikan menggunakan seine net dan sejenisnya 		
		KKP3K-21	Kawasan Pencadangan Konservasi di Laut	Kab. Berau	Karang Muaras Barat, P. Sambit Kec. Maratua-Kab. Berau	2,729.63	119° 2' 35.349" E	1° 49' 56.244" N					
		KKP3K-22	Kawasan Pencadangan Konservasi di Laut	Kab. Berau	Karang Muaras Barat, P. Sambit Kec. Maratua-Kab. Berau	6.84	118° 55' 14.140" E	1° 57' 57.771" N					
		KKP3K-23	Kawasan Pencadangan Konservasi di Laut	Kab. Berau	Karang Muaras Barat, P. Maratua Kec. Maratua-Kab. Berau	53,890.76	118° 41' 50.353" E	2° 8' 46.833" N					

NO	RENCANA POLA RUANG LAUT	KODE	LOKASI			LUAS (HA)	KOORDINAT		ARAHAN PEMANFAATAN RUANG			
			PERAIRAN	KABUPATEN / KOTA	TOPONIMI		LONG	LAT	DIPERBOLEHKAN	TIDAK DIPERBOLEHKAN	DIPERBOLEHKAN BERSYARAT	KETENTUAN KHUSUS
		KKP3K-23	Kawasan Pencadangan Konservasi di Laut	Kab. Berau	Karang Muaras Barat, P. Maratua Kec. Maratua-Kab. Berau	868.70	118° 32' 31.262" E	2° 21' 3.017" N		<ul style="list-style-type: none"> • Penarikan (Towing) • Kegiatan budidaya biota laut untuk kepentingan industri • Biofarmakologi / Bioteknologi Laut • Pengintroduksian organisme hasil rekayasa genetika ke lingkungan • Pembangunan pembangkitan, transmisi, distribusi dan penjualan tenaga listrik • Pembangunan stasiun pengisian bahan bakar nelayan • Latihan militer • Pipa intake dan outake industri garam 	<ul style="list-style-type: none"> • Penangkapan ikan menggunakan Long bag set net (jaring kantong besar) • Penangkapan ikan menggunakan Pancing Rawai Dasar • Penangkapan ikan menggunakan Long line (rawai Tuna) • Penangkapan ikan menggunakan Pole dan line • Penangkapan ikan menggunakan Bagan Apung • Penelitian dan pengembangan perikanan • Kegiatan pengujian kapal perikanan/perahu ikan bermotor 	
		KKP3K-24	Kawasan Pencadangan Konservasi di Laut	Kab. Berau	Karang Muaras Barat, P. Maratua Kec. Maratua-Kab. Berau	20,023.67	118° 33' 39.357" E	2° 9' 47.065" N		<ul style="list-style-type: none"> • Pembangunan stasiun pengisian bahan bakar nelayan • Latihan militer • Pipa intake dan outake industri garam 	<ul style="list-style-type: none"> • Penangkapan ikan menggunakan Long line (rawai Tuna) • Penangkapan ikan menggunakan Pole dan line • Penangkapan ikan menggunakan Bagan Apung • Penelitian dan pengembangan perikanan • Kegiatan pengujian kapal perikanan/perahu ikan bermotor 	
		KKP3K-24	Kawasan Pencadangan Konservasi di Laut	Kab. Berau	Karang Muaras Barat, P. Maratua Kec. Maratua-Kab. Berau	1711.58	118° 26' 5.918" E	2° 18' 39.750" N		<ul style="list-style-type: none"> • Pipa intake dan outake industri garam 	<ul style="list-style-type: none"> • Penelitian dan pengembangan perikanan • Kegiatan pengujian kapal perikanan/perahu ikan bermotor 	
		KKP3K-25	Kawasan Pencadangan Konservasi di Laut	Kab. Berau	Karang Muaras Barat, P. Maratua Kec. Maratua-Kab. Berau	10,835.27	118° 42' 58.624" E	2° 12' 53.697" N		<ul style="list-style-type: none"> • Pipa intake dan outake industri garam 	<ul style="list-style-type: none"> • Kegiatan pengujian kapal perikanan/perahu ikan bermotor 	
		KKP3K-25	Kawasan Pencadangan Konservasi di Laut	Kab. Berau	Karang Muaras Barat, P. Maratua Kec. Maratua-Kab. Berau	148.8	118° 34' 56.134" E	2° 22' 18.023" N		<ul style="list-style-type: none"> • Pipa intake dan outake industri garam 	<ul style="list-style-type: none"> • Kegiatan pengujian kapal perikanan/perahu ikan bermotor 	

NO	RENCANA POLA RUANG LAUT	KODE	LOKASI			LUAS (HA)	KOORDINAT		ARAHAN PEMANFAATAN RUANG					
			PERAIRAN	KABUPATEN / KOTA	TOPONIMI		LONG	LAT	DIPERBOLEHKAN	TIDAK DIPERBOLEHKAN	DIPERBOLEHKAN BERSYARAT	KETENTUAN KHUSUS		
					Kab. Berau									
		KKP3K-27	Kawasan Pencadangan Konservasi di Laut	Kab. Berau	Tg. Bingkar, Kec. Pulau Derawan-Kab. Berau	13,76 8.41	117° 53' 28.91 7" E	2° 6' 37.42 4" N				<ul style="list-style-type: none"> Kegiatan membantu pekerjaan teknis terhadap kapal-kapal yang masih mengapung tetapi sedang mendapat malapetaka Kegiatan pengumpulan, pemanfaatan, pengolahan, pembuangan, dan penimbunan limbah non B3 Pengoperasia Pelabuhan Pengumpan Regional dan Lokal Pembangunan terminal Roro Penangkapan ikan menggunakan seine nets dan sejenisnya Penangkapan ikan menggunakan seine nets dan sejenisnya Pembangunan FPSO (Floating Production Storage and Offloading) Pengerukan perairan laut dengan capital dredging yang 	<ul style="list-style-type: none"> batubara, mineral radioaktif Pembangunan FPSO (Floating Production Storage and Offloading) Pengerukan perairan dengan capital dredging Pengerukan perairan laut dengan capital dredging yang memotong material karang dan/atau batu Pembangunan PLTU Pembangunan Floating Storage Offloading (FSO) Pembangunan Fasilitas Terapung (Floating Facility) Migas: Mooring Eksplorasi (Operasi Produksi) Batubara Eksplorasi (Operasi Produksi) Mineral logam Pengolahan dan Pemurnian Mineral logam Pemasangan fasilitas turbin generator energi 	
		KKP3K-30	Kawasan Pencadangan Konservasi di Laut	Kab. Berau	Tg. Karangtigu, Kec. Pulau Derawan-Kab. Berau	1,122 .76	118° 1' 14.06 1" E	2° 23' 15.75 7" N						

NO	RENCANA POLA RUANG LAUT	KODE	LOKASI			LUAS (HA)	KOORDINAT		ARAHAN PEMANFAATAN RUANG			
			PERAIRAN	KABUPATEN / KOTA	TOPONIMI		LONG	LAT	DIPERBOLEHKAN	TIDAK DIPERBOLEHKAN	DIPERBOLEHKAN BERSYARAT	KETENTUAN KHUSUS
										<p>memotong material karang dan/atau batu</p> <ul style="list-style-type: none"> • Usaha angkutan laut internasional wisata • Pengambilan terumbu karang • Penangkapan ikan dengan kapasitas kapal \geq 30GT • Pengambilan barang-barang purbakala • Pengambilan barang-barang selain barang purbakala • Usaha budidaya perikanan terapung (jaring apung dan pen system seluas \geq 5 Ha dengan jumlah 1000 unit. • Pengambilan sumber daya laut non ikan untuk kepentingan ekonomi • Pembudidayaan sumber daya laut non ikan untuk kepentingan ekonomi • Budidaya Ikan hasil rekayasagenetik • Pengangkutan ikan hasil penangkapan 	<ul style="list-style-type: none"> • Kegiatan Instalasi Pembangkit Listrik Tenaga Arus Laut (PLTAL) • Pemasangan fasilitas mesin kalor • Eksplorasi energi OTEC • Pembangunan, pemindahan, dan/atau pembongkaran bangunan atau instalasi • Penanaman kabel • Penanaman Pipa 0-20 cm • Pembangunan kabel telekomunikasi Local Port Service (LPS) • Penanaman dan atau pemancangan kabel atau tiang serta sarana di laut • Pembangunan Sarana Bantu Navigasi Pelayaran (SBNP) • Penetapan tempat labuh • Penetapan tempat alih muat antar kapal 	

NO	RENCANA POLA RUANG LAUT	KODE	LOKASI			LUAS (HA)	KOORDINAT		ARAHAN PEMANFAATAN RUANG			
			PERAIRAN	KABUPATEN / KOTA	TOPONIMI		LONG	LAT	DIPERBOLEHKAN	TIDAK DIPERBOLEHKAN	DIPERBOLEHKAN BERSYARAT	KETENTUAN KHUSUS
										dengan Kapal Pengangkut Ikan Hidup Berbendera Indonesia <ul style="list-style-type: none"> • Pengangkutan ikan hasil penangkapan dengan Kapal Pengangkut Ikan Hidup Berbendera Asing • Penangkapan ikan menggunakan pukot hela (trawls), payang, cantrang, jaring lampara, dogol, dan sejenisnya • Penangkapan ikan menggunakan Long bag set net (jaring kantong besar) • Penangkapan ikan menggunakan Bouke Ami • Penangkapan ikan menggunakan Bagan Apung • Kegiatan pengujian kapal perikanan/perahu ikan bermotor • Eksplorasi mineral logam, mineral bukan logam, batuan, batubara, mineral radioaktif • Pengangkutan mineral logam, mineral bukan 	<ul style="list-style-type: none"> • Pembangunan Kolam pelabuhan untuk kebutuhan sandar dan olah gerak kapal • Pembangunan terminal peti kemas • Pembangunan terminal curah kering • Pembangunan terminal curah CAIR • Pembangunan terminal Roro • Pembangunan Tempat perbaikan kapal • Penempatan kapal mati • Pembangunan TPI • Pembangunan breakwater (pemecah gelombang) • Pembangunan turap (revetment), pembangunan groin; • Penetapan alur pelayaran dari dan ke pelabuhan perikanan • Uji coba kapal • Usaha pelayanan perbaikan dan 	

NO	RENCANA POLA RUANG LAUT	KODE	LOKASI			LUAS (HA)	KOORDINAT		ARAHAN PEMANFAATAN RUANG			
			PERAIRAN	KABUPATEN / KOTA	TOPONIMI		LONG	LAT	DIPERBOLEHKAN	TIDAK DIPERBOLEHKAN	DIPERBOLEHKAN BERSYARAT	KETENTUAN KHUSUS
										logam, batuan, batubara, mineral radioaktif <ul style="list-style-type: none"> • Pembangunan FPSO (Floating Production Storage and Offloading) • Pengerukan perairan dengan capital dredging • Pengerukan perairan laut dengan capital dredging yang memotong material karang dan/atau batu • Pembangunan PLTU • Pembangunan anjungan/platform migas • Pembangunan Floating Storage Offloading (FSO) • Pembangunan Fasilitas Terapung (Floating Facility) Migas: Mooring • Eksploitasi (Operasi Produksi) Batubara • Eksploitasi (Operasi Produksi) Mineral logam • Eksploitasi (Operasi Produksi) Mineral bukan 	pemeliharaan kapal perikanan : <ul style="list-style-type: none"> • Usaha pelayanan logistik dan perbekalan kapal perikanan • Pembangunan dermaga perikanan • Usaha bongkar muat barang :pengemasan, penumpukan, dan penyimpanan di pelabuhan • Usaha tally mandiri : kegiatan cargodoring, receiving/delivery, stuffing, dan stripping peti kemas bagi kepentingannya sendiri. • Pembangunan dan pengoperasian Jetty • Pembangunan dan pengoperasian cement grinding plant dan cement packing plant • Pengoperasian Pelabuhan Pengumpan Regional dan Lokal 	

NO	RENCANA POLA RUANG LAUT	KODE	LOKASI			LUAS (HA)	KOORDINAT		ARAHAN PEMANFAATAN RUANG			
			PERAIRAN	KABUPATEN / KOTA	TOPONIMI		LONG	LAT	DIPERBOLEHKAN	TIDAK DIPERBOLEHKAN	DIPERBOLEHKAN BERSYARAT	KETENTUAN KHUSUS
										<ul style="list-style-type: none"> logam atau mineral batuan • Eksploitasi (Operasi Produksi) Mineral radioaktif • Pengolahan & Pemurnian Batubara • Pengolahan & Pemurnian Mineral logam • Pengolahan & Pemurnian Mineral bukan logam atau mineral batuan • Pengolahan & Pemurnian Mineral radioaktif • Penempatan tailing (bahan yang tertinggal setelah pemisahan fraksi) di bawah laut • Pembangunan Terminal Regasifikasi LNG • Pembakaran Gas Suar Bakar (Flaring) • Pemusnahan handak migas • Pemasangan fasilitas turbin generator energi • Kegiatan Instalasi Pembangkit Listrik Tenaga Arus Laut (PLTAL) 	<ul style="list-style-type: none"> • Pengerukan di wilayah perairan Pelabuhan Pengumpan Regional dan Lokal • Reklamasi di wilayah perairan Pelabuhan Pengumpan Regional dan Lokal • Usaha angkutan laut badan usaha pada lintas pelabuhan antar kab/kota dalam Provinsi Kalimantan Timur • Usaha angkutan laut pelayaran rakyat atau badan usaha pada lintas pelabuhan antar kab/kota dalam Provinsi Kalimantan Timur, antar Provinsi dan pelabuhan internasional • Usaha jasa angkutan perairan pelabuhan • Usaha jasa penyewaan 	

NO	RENCANA POLA RUANG LAUT	KODE	LOKASI			LUAS (HA)	KOORDINAT		ARAHAN PEMANFAATAN RUANG			
			PERAIRAN	KABUPATEN / KOTA	TOPONIMI		LONG	LAT	DIPERBOLEHKAN	TIDAK DIPERBOLEHKAN	DIPERBOLEHKAN BERSYARAT	KETENTUAN KHUSUS
										<ul style="list-style-type: none"> • Pemasangan fasilitas mesin kalor • Eksplorasi energi OTEC • Pembangunan, pemindahan, dan/atau pembongkaran bangunan atau instalasi pipanisasi di perairan • Penetapan tempat alih muat antar kapal • Pembangunan Kolam pelabuhan untuk kebutuhan sandar dan olah gerak kapal • Pembangunan terminal peti kemas • Pembangunan terminal curah kering • Pembangunan terminal curah CAIR • Pembangunan terminal ro-ro • Pembangunan Tempat perbaikan kapal • Penempatan kapal mati • Pembangunan TPI • Pembangunan breakwater 	<ul style="list-style-type: none"> • Peralatan angkutan laut • Pengelolaan (TUKS) di dalam DLKR/DLKP pelabuhan pengumpan regional. • Operasi Kapal Angkutan Penyeberangan Dalam Provinsi • Penetapan rute pelayaran internasional • Kegiatan bongkar muat oleh kapal asing • Kegiatan riset atau survei hidrografi oleh kapal asing • Kegiatan berlabuh jangkar kecuali dalam keadaan force majeure oleh kapal asing • Pelatihan perang dengan menggunakan amunisi oleh kapal asing • Usaha pelayanan jasa pemanduan kapal. 	

NO	RENCANA POLA RUANG LAUT	KODE	LOKASI			LUAS (HA)	KOORDINAT		ARAHAN PEMANFAATAN RUANG			
			PERAIRAN	KABUPATEN / KOTA	TOPONIMI		LONG	LAT	DIPERBOLEHKAN	TIDAK DIPERBOLEHKAN	DIPERBOLEHKAN BERSYARAT	KETENTUAN KHUSUS
										(pemecah gelombang) • Pembangunan turap (revetment) • pembangunan groin; • Penetapan alur pelayaran dari dan ke pelabuhan perikanan • Uji coba kapal • Usaha pelayanan perbaikan dan pemeliharaan kapal perikanan : dock/slipway, bengkel dan tempat perbaikan jaring; • Usaha pelayanan logistik dan perbekalan kapal perikanan • Pembangunan dermaga perikanan • Usaha bongkar muat barang : pengemasan, penumpukan, dan penyimpanan di pelabuhan • Usaha tally mandiri : kegiatan cargodoring, receiving/delivery, stuffing, dan stripping peti kemas bagi kepentingannya sendiri.	• Pembangunan dan pengoperasian terminal khusus • Konstruksi Pertambangan Garam • Pembangunan Fasilitas Infrastruktur (Saluran Primer, Sekunder dan pantai air) • Industri penggaraman • Kegiatan Industri Galangan Kapal dengan sistem Graving Dock Kapal • Pembangunan industri yang terintegrasi dengan pelabuhan • Kegiatan pembuatan kapal/alat terapung saja; • Kegiatan perbaikan atau pemeliharaan kapal/alat- alat terapung saja; • Kegiatan pembuatan mesin-mesin utama/pembantu;	

NO	RENCANA POLA RUANG LAUT	KODE	LOKASI			LUAS (HA)	KOORDINAT		ARAHAN PEMANFAATAN RUANG			
			PERAIRAN	KABUPATEN / KOTA	TOPONIMI		LONG	LAT	DIPERBOLEHKAN	TIDAK DIPERBOLEHKAN	DIPERBOLEHKAN BERSYARAT	KETENTUAN KHUSUS
										<ul style="list-style-type: none"> • Pembangunan dan pengoperasian Jetty • Pembangunan dan pengoperasian cement grinding plant dan cement packing plant • Pengoperasian Pelabuhan Pengumpan Regional dan Lokal • Pengerukan di wilayah perairan Pelabuhan Pengumpan Regional dan Lokal • Reklamasi di wilayah perairan Pelabuhan Pengumpan Regional dan Lokal • Usaha angkutan laut badan usaha pada lintas pelabuhan antar kab/kota dalam Provinsi Kalimantan Timur • Usaha angkutan laut pelayaran rakyat atau badan usaha pada lintas pelabuhan antar kab/kota dalam Provinsi Kalimantan Timur, antar Provinsi dan 	<ul style="list-style-type: none"> • Kegiatan pembuatan alat-alat perlengkapan lain yang khusus dipergunakan dalam kapal; • Kegiatan pembuatan alat-alat maritim lainnya • Kegiatan pekerjaan penyelaman (diving works dalam rangka industri maritim). • Kegiatan membantu pekerjaan teknis terhadap kapal-kapal yang masih mengapung tetapi sedang mendapat malapetaka • Kegiatan pemindahan muatan dan atau bahan bakar (cargo and fuel transferring) • Penarikan (Towing) • Pengapungan (refloating) • Kegiatan budidaya biota laut untuk kepentingan industri Biofarmakologi /Bioteknologi Laut 	

NO	RENCANA POLA RUANG LAUT	KODE	LOKASI			LUAS (HA)	KOORDINAT		ARAHAN PEMANFAATAN RUANG			
			PERAIRAN	KABUPATEN / KOTA	TOPONIMI		LONG	LAT	DIPERBOLEHKAN	TIDAK DIPERBOLEHKAN	DIPERBOLEHKAN BERSYARAT	KETENTUAN KHUSUS
										<ul style="list-style-type: none"> • pelabuhan internasional • Usaha jasa angkutan perairan pelabuhan • Usaha jasa penyewaan peralatan angkutan laut • Pengelolaan (TUKS) di dalam DLKR/DLKP pelabuhan pengumpan regional. • Operasi Kapal Angkutan Penyeberangan Dalam Provinsi • Kegiatan penerbangan diatas alur kepulauan • Penetapan rute pelayaran internasional • Kegiatan bongkar muat oleh kapal asing • Kegiatan riset atau survei hidrografi oleh kapal asing • Pelatihan perang dengan menggunakan amunisi oleh kapal asing • Usaha pelayanan jasa pemanduan kapal. 	<ul style="list-style-type: none"> • Pengintroduksian organisme hasil rekayasa genetika ke lingkungan • Pembangunan pembangkitan, transmisi, distribusi dan penjualan tenaga listrik • Pembangunan stasiun pengisian bahan bakar nelayan • Latihan militer <p>Zona Inti KKP</p> <ul style="list-style-type: none"> • Perlindungan keanekaragaman hayati; • Penyelamatan dan perlindungan lingkungan • Penelitian kegiatan konservasi • Pendidikan kegiatan konservasi • Survei dan/atau penelitian ilmiah • Penelitian dan pengembangan perikanan • Kegiatan berlabuh jangkar kecuali dalam keadaan force majeure oleh kapal asing 	

NO	RENCANA POLA RUANG LAUT	KODE	LOKASI			LUAS (HA)	KOORDINAT		ARAHAN PEMANFAATAN RUANG			
			PERAIRAN	KABUPATEN / KOTA	TOPONIMI		LONG	LAT	DIPERBOLEHKAN	TIDAK DIPERBOLEHKAN	DIPERBOLEHKAN BERSYARAT	KETENTUAN KHUSUS
										<ul style="list-style-type: none"> • Pembangunan dan pengoperasian terminal khusus • Pengangkutan dan penjualan Garam • Kegiatan pengumpulan, pemanfaatan, pengolahan, pembuangan, dan penimbunan limbah B3 • Kegiatan pengumpulan, pemanfaatan, pengolahan, pembuangan, dan penimbunan limbah non B3 • Kegiatan Industri Galangan Kapal dengan sistem Graving Dock Kapal • Pembangunan industri yang terintegrasi dengan pelabuhan • Kegiatan pembuatan kapal/alat terapung saja; • Kegiatan perbaikan atau pemeliharaan kapal/alat-alat terapung saja; • Kegiatan pembuatan mesin-mesin utama/pembantu; 	<p>Zona Perikanan Berkelanjutan KKP</p> <ul style="list-style-type: none"> • Usaha wisata edukasi • Penanaman Pipa 0-20 cm • Pembangunan stasiun pengisian bahan bakar nelayan • Pembangunan Fasilitas Infrastruktur (Saluran Primer, Sekunder dan pantai air) • Pembangunan Sarana Bantu Navigasi Pelayaran (SBNP) • Penanaman dan atau pemancangan kabel atau tiang serta sarana di laut • Pembangunan kabel telekomunikasi Local Port Service (LPS) • Penanaman kabel • Penangkapan ikan menggunakan Pancing Rawai Dasar 	

NO	RENCANA POLA RUANG LAUT	KODE	LOKASI			LUAS (HA)	KOORDINAT		ARAHAN PEMANFAATAN RUANG			
			PERAIRAN	KABUPATEN / KOTA	TOPONIMI		LONG	LAT	DIPERBOLEHKAN	TIDAK DIPERBOLEHKAN	DIPERBOLEHKAN BERSYARAT	KETENTUAN KHUSUS
										<ul style="list-style-type: none"> • Kegiatan pembuatan alat-alat perlengkapan lain yang khusus dipergunakan dalam kapal; • Kegiatan pembuatan alat-alat maritim lainnya • Kegiatan pekerjaan penyelaman (diving works dalam rangka industri maritim). • Kegiatan pemindahan muatan dan atau bahan bakar (cargo and fuel transferring) Penarikan (Towing) <p>Zona Perikanan Berkelanjutan KKP:</p> <ul style="list-style-type: none"> • Usaha wisata ekstrim (beresiko tinggi) • Penanaman Pipa diameter diatas 100 cm • kegiatan penggelaran/pemasangan kabel/pipa bawah laut; • Kegiatan membantu pekerjaan teknis terhadap kapal- 	<ul style="list-style-type: none"> • Kegiatan pengujian kapal perikanan/perahu ikan bermotor • Usaha wisata selam • Usaha wisata memancing • Usaha wisata selancar • Usaha wisata olahraga tirta • Usaha dermaga wisata • Usaha kegiatan hiburan dan rekreasi • Usaha wisata ekstrim (beresiko tinggi) • Usaha angkutan laut wisata dalam negeri • Usaha angkutan laut internasional wisata • Usaha jasa perjalanan wisata • Usaha vila (cottage) di atas laut • Usaha wisata snorkeling • Usaha wisata tontonan 	

NO	RENCANA POLA RUANG LAUT	KODE	LOKASI			LUAS (HA)	KOORDINAT		ARAHAN PEMANFAATAN RUANG			
			PERAIRAN	KABUPATEN / KOTA	TOPONIMI		LONG	LAT	DIPERBOLEHKAN	TIDAK DIPERBOLEHKAN	DIPERBOLEHKAN BERSYARAT	KETENTUAN KHUSUS
										kapal yang masih mengapung tetapi sedang mendapat malapetaka <ul style="list-style-type: none"> • Kegiatan pengumpulan, pemanfaatan, pengolahan, pembuangan, dan penimbunan limbah non B3 • Pengoperasia Pelabuhan Pengumpulan Regional dan Lokal • Pembangunan breakwater (pemecah gelombang) • Pembangunan terminal Roro • Pengangkutan mineral logam, mineral bukan logam, batuan, batubara, mineral radioaktif • Pembangunan FPSO (Floating Production Storage and Offloading) • Usaha angkutan laut internasional wisata • Usaha vila (cottage) di atas laut • Usaha restoran di atas laut 	<ul style="list-style-type: none"> • Usaha wisata berenang • Usaha wisata alam perairan • Jasa Wisata Tirta (bahari) • Pengambilan foto/video bawah laut • Penanaman tanaman bakau dan nipah • Budidaya mangrove • Survei dan/atau penelitian ilmiah • "Pemungutan hasil hutan bukan kayu pada hutan mangrove (madu; getah; daun; buah dan biji; tanin; ikan; hasil hutan bukan kayu lainnya)" • Penangkapan ikan dengan kapasitas kapal ≤ 5GT • Penggunaan galah untuk mendorong perahu • Usaha pembudidayaan ikan laut 	

NO	RENCANA POLA RUANG LAUT	KODE	LOKASI			LUAS (HA)	KOORDINAT		ARAHAN PEMANFAATAN RUANG			
			PERAIRAN	KABUPATEN / KOTA	TOPONIMI		LONG	LAT	DIPERBOLEHKAN	TIDAK DIPERBOLEHKAN	DIPERBOLEHKAN BERSYARAT	KETENTUAN KHUSUS
										<ul style="list-style-type: none"> • Pengambilan terumbu karang • Penangkapan ikan dengan kapasitas kapal ≥ 10 • Pengambilan barang-barang purbakala • Pengambilan barang-barang selain barang purbakala • Pelepasan jangkar • Usaha budidaya perikanan terapung (jaring apung dan pen system seluas ≥ 5 Ha dengan jumlah 1000 unit. • Pengambilan sumber daya laut non ikan untuk kepentingan ekonomi • Budidaya Ikan hasil rekayasa genetik • Pemasangan Keramba Jaring Apung • Pengangkutan ikan hasil penangkapan dengan Kapal Pengangkut Ikan Hidup Berbendera Indonesia • Pengangkutan ikan hasil penangkapan dengan Kapal 	<ul style="list-style-type: none"> • (kerapu,kakap, baronang) • Pembudidayaan ikan untuk kepentingan industri • Usaha budidaya perikanan terapung (jaring apung) • Pengambilan sumber daya laut non ikan untuk kepentingan ekonomi • Pembudidayaan sumber daya laut non ikan untuk kepentingan ekonomi • Pengangkutan ikan hasil budidaya dengan Kapal nelayan kecil • Budidaya Ikan hasil rekayasa genetik • Pemasangan Keramba Jaring Apung • Pemasangan rumpon perairan dalam • Pemasangan rumpon perairan dangkal • Bongkar muat ikan 	

NO	RENCANA POLA RUANG LAUT	KODE	LOKASI			LUAS (HA)	KOORDINAT		ARAHAN PEMANFAATAN RUANG			
			PERAIRAN	KABUPATEN / KOTA	TOPONIMI		LONG	LAT	DIPERBOLEHKAN	TIDAK DIPERBOLEHKAN	DIPERBOLEHKAN BERSYARAT	KETENTUAN KHUSUS
										<ul style="list-style-type: none"> Pengangkut Ikan Hidup Berbendera Asing • Penangkapan ikan menggunakan pukut hela (trawls), payang, cantrang, jaring lampara, dogol, dan sejenisnya • Penangkapan ikan menggunakan csein e nets dan sejenisnya • Penangkapan ikan menggunakan Long bag set net (jaring kantong besar) • Penangkapan ikan menggunakan Long line (rawai Tuna) • Penangkapan ikan menggunakan Bubu/Muroaml dan sejenisnya • Penangkapan ikan menggunakan Bouke Ami • Penangkapan ikan menggunakan Bagan Apung • Kegiatan pengujian kapal perikanan/perahu ikan bermotor • Eksplorasi mineral logam, mineral bukan logam, 	<ul style="list-style-type: none"> • Penangkapan ikan menggunakan Gill Net (Jaring insang) dan sejenisnya • Penangkapan ikan menggunakan Pancing Rawai Dasar • Penangkapan ikan menggunakan Pole dan line • Penelitian dan pengembangan perikanan • Kegiatan pengujian kapal perikanan/perahu ikan bermoto • Penanaman dan atau pemancangan kabel atau tiang serta sarana di laut • Pembangunan Sarana Bantu Navigasi Pelayaran (SBNP) • Kegiatan berlabuh jangkar kecuali dalam keadaan force majeure oleh kapal asing • Pelatihan perang dengan menggunakan amunisi oleh kapal asing 	

NO	RENCANA POLA RUANG LAUT	KODE	LOKASI			LUAS (HA)	KOORDINAT		ARAHAN PEMANFAATAN RUANG			
			PERAIRAN	KABUPATEN / KOTA	TOPONIMI		LONG	LAT	DIPERBOLEHKAN	TIDAK DIPERBOLEHKAN	DIPERBOLEHKAN BERSYARAT	KETENTUAN KHUSUS
										<ul style="list-style-type: none"> batuan, batubara, mineral radioaktif • Pengangkutan mineral logam, mineral bukan logam, batuan, batubara, mineral radioaktif • Pembangunan FPSO (Floating Production Storage and Offloading) • Pengerukan perairan dengan capital dredging • Pengerukan perairan laut dengan capital dredging yang memotong material karang dan/atau batu • Pembangunan PLTU • Pembangunan anjungan/platform migas • Pembangunan Floating Storage Offloading (FSO) • Pembangunan Fasilitas Terapung (Floating Facility) Migas: Mooring • Eksploitasi (Operasi Produksi) Batubara 	<ul style="list-style-type: none"> • Usaha pelayanan jasa pemanduan kapal • Konstruksi Pertambangan Garam • Pembangunan Fasilitas Infrastruktur (Saluran Primer, Sekunder dan pantai air) • Industri penggaraman • Kegiatan budidaya biota laut untuk kepentingan industri Biofarmakologi /Bioteknologi Laut • Pengintroduksian organisme hasil rekayasa genetika ke lingkungan • Pembangunan pembangkitan, transmisi, distribusi dan penjualan tenaga listrik • Pembangunan stasiun pengisian bahan bakar nelayan • Budidaya Ikan hasil rekayasa genetik 	

NO	RENCANA POLA RUANG LAUT	KODE	LOKASI			LUAS (HA)	KOORDINAT		ARAHAN PEMANFAATAN RUANG			
			PERAIRAN	KABUPATEN / KOTA	TOPONIMI		LONG	LAT	DIPERBOLEHKAN	TIDAK DIPERBOLEHKAN	DIPERBOLEHKAN BERSYARAT	KETENTUAN KHUSUS
										<ul style="list-style-type: none"> • Eksploitasi (Operasi Produksi) Mineral logam • Eksploitasi (Operasi Produksi) Mineral bukan logam atau mineral batuan • Eksploitasi (Operasi Produksi) Mineral radioaktif • Pengolahan & Pemurnian Batubara • Pengolahan & Pemurnian Mineral logam • Pengolahan & Pemurnian Mineral bukan logam atau mineral batuan • Pengolahan & Pemurnian Mineral radioaktif • Penempatan tailing (bahan yang tertinggal setelah pemisahan fraksi) di bawah laut • Pembangunan Terminal Regasifikasi LNG • Pembakaran Gas Suar Bakar (Flaring) • Pemusnahan handak migas 	<ul style="list-style-type: none"> • Pemasangan Keramba Jaring Apung • Penangkapan ikan menggunakan Gill Net (Jaring insang) dan sejenisnya <p>Zona Pemanfaatan Terbatas KKP</p> <ul style="list-style-type: none"> • Usaha wisata edukasi • Penanaman Pipa 0-20 cm • Pembangunan stasiun pengisian bahan bakar nelayan • Pembangunan Sarana Bantu Navigasi Pelayaran (SBNP) • Penanaman dan atau pemancangan kabel atau tiang serta sarana di laut • Pembangunan kabel telekomunikasi Local Port Service (LPS) • Penangkapan ikan menggunakan Gill Net (Jaring insang) dan sejenisnya 	

NO	RENCANA POLA RUANG LAUT	KODE	LOKASI			LUAS (HA)	KOORDINAT		ARAHAN PEMANFAATAN RUANG			
			PERAIRAN	KABUPATEN / KOTA	TOPONIMI		LONG	LAT	DIPERBOLEHKAN	TIDAK DIPERBOLEHKAN	DIPERBOLEHKAN BERSYARAT	KETENTUAN KHUSUS
										<ul style="list-style-type: none"> • Pemasangan fasilitas turbin generator energi • Kegiatan Instalasi Pembangkit Listrik Tenaga Arus Laut (PLTAL) • Pemasangan fasilitas mesin kalor • Eksplorasi energi OTEC • Pembangunan, pemindahan, dan/atau pembongkaran bangunan atau instalasi pipanisasi di perairan • Penetapan tempat labuh • Penetapan tempat alih muat antar kapal • Pembangunan Kolam pelabuhan untuk kebutuhan sandar dan olah gerak kapal • Pembangunan terminal peti kemas • Pembangunan terminal curah kering • Pembangunan terminal curah CAIR • Pembangunan terminal ro-ro 	<ul style="list-style-type: none"> • Penangkapan ikan menggunakan Pancing Rawai Dasar • Kegiatan pengujian kapal perikanan/perahu ikan bermotor • Usaha wisata selam • Usaha wisata memancing • Usaha wisata selancar • Usaha wisata olahraga tirta • Usaha dermaga wisata • Usaha kegiatan hiburan dan rekreasi • Usaha wisata ekstrim (beresiko tinggi) • Usaha angkutan laut wisata dalam negeri • Usaha angkutan laut internasional wisata • Usaha jasa perjalanan wisata • Usaha vila (cottage) di atas laut 	

NO	RENCANA POLA RUANG LAUT	KODE	LOKASI			LUAS (HA)	KOORDINAT		ARAHAN PEMANFAATAN RUANG			
			PERAIRAN	KABUPATEN / KOTA	TOPONIMI		LONG	LAT	DIPERBOLEHKAN	TIDAK DIPERBOLEHKAN	DIPERBOLEHKAN BERSYARAT	KETENTUAN KHUSUS
										<ul style="list-style-type: none"> • Pembangunan Tempat perbaikan kapal • Penempatan kapal mati • Pembangunan TPI • Pembangunan groin; • Penetapan alur pelayaran dari dan ke pelabuhan perikanan • Uji coba kapal • Usaha pelayanan perbaikan dan pemeliharaan kapal perikanan : dock/slipway, bengkel dan tempat perbaikan jaring; • Usaha pelayanan logistik dan perbekalan kapal perikanan • Pembangunan dermaga perikanan • Usaha bongkar muat barang : pengemasan, penumpukan, dan penyimpanan di pelabuhan • Usaha tally mandiri : kegiatan cargodoring, receiving/delivery, stuffing, dan stripping peti kemas bagi 	<ul style="list-style-type: none"> • Usaha wisata snorkeling • Usaha wisata tontonan • Usaha wisata berenang • Usaha wisata alam perairan • Jasa Wisata Tirta (bahari) • Pengambilan foto/video bawah laut • Penanaman tanaman bakau dan nipah • Budidaya mangrove • Survei dan/atau penelitian ilmiah • "Pemungutan hasil hutan bukan kayu pada hutan mangrove (madu; getah; daun; buah dan biji; tanin; ikan; hasil hutan bukan kayu lainnya)" • Penangkapan ikan dengan kapasitas kapal ≤ 5GT • Penggunaan galah untuk mendorong perahu 	

NO	RENCANA POLA RUANG LAUT	KODE	LOKASI			LUAS (HA)	KOORDINAT		ARAHAN PEMANFAATAN RUANG			
			PERAIRAN	KABUPATEN / KOTA	TOPONIMI		LONG	LAT	DIPERBOLEHKAN	TIDAK DIPERBOLEHKAN	DIPERBOLEHKAN BERSYARAT	KETENTUAN KHUSUS
										kepentingannya sendiri. <ul style="list-style-type: none"> • Pembangunan dan pengoperasian Jetty • Pembangunan dan pengoperasian cement grinding plant dan cement packing plant • Pengoperasian Pelabuhan Pengumpan Regional dan Lokal • Pengerukan di wilayah perairan Pelabuhan Pengumpan Regional dan Lokal • Reklamasi di wilayah perairan Pelabuhan Pengumpan Regional dan Lokal • Usaha angkutan laut badan usaha pada lintas pelabuhan antar kab/kota dalam Provinsi Kalimantan Timur • Usaha angkutan laut pelayaran rakyat atau badan usaha pada lintas pelabuhan antar kab/kota dalam Provinsi Kalimantan Timur, 	<ul style="list-style-type: none"> • Usaha pembudidayaan ikan laut (kerapu,kakap, baronang) • Pembudidayaan ikan untuk kepentingan industri • Usaha budidaya perikanan terapung (jaring apung) • Pengambilan sumber daya laut non ikan untuk kepentingan ekonomi • Pembudidayaan sumber daya laut non ikan untuk kepentingan ekonomi • Pengangkutan ikan hasil budidaya dengan Kapal nelayan kecil • Budidaya Ikan hasil rekayasa genetik • Pemasangan Keramba Jaring Apung • Pemasangan rumpon perairan dalam 	

NO	RENCANA POLA RUANG LAUT	KODE	LOKASI			LUAS (HA)	KOORDINAT		ARAHAN PEMANFAATAN RUANG			
			PERAIRAN	KABUPATEN / KOTA	TOPONIMI		LONG	LAT	DIPERBOLEHKAN	TIDAK DIPERBOLEHKAN	DIPERBOLEHKAN BERSYARAT	KETENTUAN KHUSUS
										<ul style="list-style-type: none"> antar Provinsi dan pelabuhan internasional • Pengelolaan (TUKS) di dalam DLKR/DLKP pelabuhan pengumpulan regional. • Operasi Kapal Angkutan Penyeberangan Dalam Provinsi • Kegiatan penerbangan diatas alur kepulauan • Penetapan rute pelayaran internasional • Kegiatan bongkar muat oleh kapal asing • Kegiatan riset atau survei hidrografi oleh kapal asing • Pelatihan perang dengan menggunakan amunisi oleh kapal asing • Usaha pelayanan jasa pemanduan kapal. • Pembangunan dan pengoperasian terminal khusus • Pengangkutan dan penjualan Garam 	<ul style="list-style-type: none"> • Pemasangan rumpon perairan dangkal • Bongkar muat ikan • Penangkapan ikan menggunakan Gill Net (Jaring insang) dan sejenisnya • Penangkapan ikan menggunakan Pancing Rawai Dasar • Penangkapan ikan menggunakan Pole dan line • Penelitian dan pengembangan perikanan • Kegiatan pengujian kapal perikanan/perahu ikan bermotor • Penanaman kabel • Pembangunan kabel telekomunikasi Local Port Service (LPS) • Penanaman dan atau pemancangan kabel atau tiang serta sarana di laut • Pembangunan Sarana Bantu Navigasi Pelayaran (SBNP) • Kegiatan berlabuh jangkar kecuali 	

NO	RENCANA POLA RUANG LAUT	KODE	LOKASI			LUAS (HA)	KOORDINAT		ARAHAN PEMANFAATAN RUANG			
			PERAIRAN	KABUPATEN / KOTA	TOPONIMI		LONG	LAT	DIPERBOLEHKAN	TIDAK DIPERBOLEHKAN	DIPERBOLEHKAN BERSYARAT	KETENTUAN KHUSUS
										<ul style="list-style-type: none"> • Kegiatan pengumpulan, pemanfaatan, pengolahan, pembuangan, dan penimbunan limbah B3 • Kegiatan pengumpulan, pemanfaatan, pengolahan, pembuangan, dan penimbunan limbah non B3 • Kegiatan Industri Galangan Kapal dengan sistem Graving Dock Kapal • Pembangunan industri yang terintegrasi dengan pelabuhan • Kegiatan pembuatan kapal/alat terapung saja; • Kegiatan perbaikan atau pemeliharaan kapal/alat-alat terapung saja • Kegiatan pembuatan mesin-mesin utama/pembantu; • Kegiatan pembuatan alat-alat perlengkapan lain yang khusus 	<ul style="list-style-type: none"> • dalam keadaan force majeure oleh kapal asing • Pelatihan perang dengan menggunakan amunisi oleh kapal asing • Usaha pelayanan jasa pemanduan kapal • Konstruksi Pertambangan Garam • Pembangunan Fasilitas Infrastruktur (Saluran Primer, Sekunder dan pantai air) • Industri penggaraman • Pengapungan (refloating) • Kegiatan budidaya biota laut untuk kepentingan industri Biofarmakologi /Bioteknologi Laut • Pengintroduksian organisme hasil rekayasa genetika ke lingkungan • Pembangunan pembangkitan, 	

NO	RENCANA POLA RUANG LAUT	KODE	LOKASI			LUAS (HA)	KOORDINAT		ARAHAN PEMANFAATAN RUANG			
			PERAIRAN	KABUPATEN / KOTA	TOPONIMI		LONG	LAT	DIPERBOLEHKAN	TIDAK DIPERBOLEHKAN	DIPERBOLEHKAN BERSYARAT	KETENTUAN KHUSUS
										<p>dipergunakan dalam kapal;</p> <ul style="list-style-type: none"> • Kegiatan pembuatan alat-alat maritim lainnya • Kegiatan pemindahan muatan dan atau bahan bakar (cargo and fuel transferring) • Penarikan (Towing) • penjualan tenaga listrik • Pipa intake dan outake industri <p>Zona Pemanfaatan Terbatas KKP:</p> <ul style="list-style-type: none"> • Usaha wisata ekstrim (beresiko tinggi) • kegiatan penggelaran/pemasangan kabel/pipa bawah laut; • Kegiatan membantu pekerjaan teknis terhadap kapal-kapal yang masih mengapung tetapi sedang mendapat malapetaka • Kegiatan pengumpulan, pemanfaatan, pengolahan, 	<p>transmisi, distribusi dan penjualan tenaga listrik</p> <ul style="list-style-type: none"> • Pembangunan stasiun pengisian bahan bakar nelayan • Latihan militer <p>Zona Lainnya KKP</p> <ul style="list-style-type: none"> • kegiatan penggelaran/pemasangan kabel/pipa bawah laut; • Penanaman Pipa 0-20 cm • Penanaman Pipa diameter diatas 100 cm • Usaha wisata edukasi • Pembangunan stasiun pengisian bahan bakar nelayan • Pengintroduksian organisme hasil rekayasa genetik ke lingkungan • Kegiatan budidaya biota laut untuk kepentingan industri 	

NO	RENCANA POLA RUANG LAUT	KODE	LOKASI			LUAS (HA)	KOORDINAT		ARAHAN PEMANFAATAN RUANG			
			PERAIRAN	KABUPATEN / KOTA	TOPONIMI		LONG	LAT	DIPERBOLEHKAN	TIDAK DIPERBOLEHKAN	DIPERBOLEHKAN BERSYARAT	KETENTUAN KHUSUS
										<ul style="list-style-type: none"> pembuangan, dan penimbunan limbah non B3 • Pengoperasia Pelabuhan Pengumpan Regional dan Lokal • Pembangunan terminal Roro • Penangkapan ikan menggunakan seine nets dan sejenisnya • Penangkapan ikan menggunakan seine nets dan sejenisnya • Pembangunan FPSO (Floating Production Storage and Offloading) • Pengerukan perairan laut dengan capital dredging yang memotong material karang dan/atau batu • Usaha angkutan laut internasional wisata • Pengambilan terumbu karang • Penangkapan ikan dengan kapasitas kapal \geq 30GT 	<ul style="list-style-type: none"> Biofarmakologi /Bioteknologi Laut • Kegiatan pemindahan muatan dan atau bahan bakar (cargo and fuel transferring) • Kegiatan membantu pekerjaan teknis terhadap kapal-kapal yang masih mengapung tetapi sedang mendapat malapetaka • Kegiatan pekerjaan penyelaman (diving works dalam rangka industri maritim) • Kegiatan pembuatan alat-alat perlengkapan lain yang khusus dipergunakan dalam kapal • Kegiatan pembuatan kapal/alat terapung saja • Pembangunan industri yang terintegrasi dengan pelabuhan • Kegiatan Industri Galangan Kapal 	

NO	RENCANA POLA RUANG LAUT	KODE	LOKASI			LUAS (HA)	KOORDINAT		ARAHAN PEMANFAATAN RUANG			
			PERAIRAN	KABUPATEN / KOTA	TOPONIMI		LONG	LAT	DIPERBOLEHKAN	TIDAK DIPERBOLEHKAN	DIPERBOLEHKAN BERSYARAT	KETENTUAN KHUSUS
										<ul style="list-style-type: none"> • Pengambilan barang-barang purbakala • Pengambilan barang-barang selain barang purbakala • Usaha budidaya perikanan terapung (jaring apung dan pen system seluas \geq 5 Ha dengan jumlah 1000 unit. • Pengambilan sumber daya laut non ikan untuk kepentingan ekonomi • Pembudidayaan sumber daya laut non ikan untuk kepentingan ekonomi • Budidaya Ikan hasil rekayasagenetik • Pengangkutan ikan hasil penangkapan dengan Kapal Pengangkut Ikan Hidup Berbendera Indonesia • Pengangkutan ikan hasil penangkapan dengan Kapal Pengangkut Ikan Hidup Berbendera Asing 	<ul style="list-style-type: none"> • dengan sistem Graving Dock Kapal • Pembangunan Fasilitas Infrastruktur (Saluran Primer, Sekunder dan pantai air) • Pelatihan perang dengan menggunakan amunisi oleh kapal asing • Kegiatan riset atau survei hidrografi oleh kapal asing • Operasi Kapal Angkutan Penyeberangan Dalam Provinsi • Pengelolaan (TUKS) di dalam DLKR/DLKP pelabuhan pengumpan regional • Usaha angkutan laut badan usaha pada lintas pelabuhan antar kab/kota dalam Provinsi Kalimantan Timur • Reklamasi di wilayah perairan 	

NO	RENCANA POLA RUANG LAUT	KODE	LOKASI			LUAS (HA)	KOORDINAT		ARAHAN PEMANFAATAN RUANG			
			PERAIRAN	KABUPATEN / KOTA	TOPONIMI		LONG	LAT	DIPERBOLEHKAN	TIDAK DIPERBOLEHKAN	DIPERBOLEHKAN BERSYARAT	KETENTUAN KHUSUS
										<ul style="list-style-type: none"> • Penangkapan ikan menggunakan pukat hela (trawls), payang, cantrang, jaring lampara, dogol, dan sejenisnya • Penangkapan ikan menggunakan Long bag set net (jaring kantong besar) • Penangkapan ikan menggunakan Bouke Ami • Penangkapan ikan menggunakan Bagan Apung • Kegiatan pengujian kapal perikanan/perahu ikan bermotor • Eksplorasi mineral logam, mineral bukan logam, batuan, batubara, mineral radioaktif • Pengangkutan mineral logam, mineral bukan logam, batuan, batubara, mineral radioaktif • Pembangunan FPSO (Floating Production Storage and Offloading) • Pengerukan perairan dengan capital dredging 	<ul style="list-style-type: none"> • pelabuhan Pengumpan Regional dan Lokal • Pengerukan di wilayah perairan Pelabuhan Pengumpan Regional dan Lokal • Pengoperasia Pelabuhan Pengumpan Regional dan Lokal • Usaha tally mandiri : kegiatan cargodoring, receiving/delivery, stuffing, dan stripping peti kemas bagi kepentingannya sendiri. • Usaha bongkar muat barang : pengemasan, penumpukan, dan penyimpanan di pelabuhan • Usaha pelayanan logistik dan perbekalan kapal perikanan • Usaha pelayanan perbaikan dan pemeliharaan kapal perikanan : 	

NO	RENCANA POLA RUANG LAUT	KODE	LOKASI			LUAS (HA)	KOORDINAT		ARAHAN PEMANFAATAN RUANG			
			PERAIRAN	KABUPATEN / KOTA	TOPONIMI		LONG	LAT	DIPERBOLEHKAN	TIDAK DIPERBOLEHKAN	DIPERBOLEHKAN BERSYARAT	KETENTUAN KHUSUS
										<ul style="list-style-type: none"> • Pengerukan perairan laut dengan capital dredging yang memotong material karang dan/atau batu • Pembangunan PLTU • Pembangunan anjungan/platform migas • Pembangunan Floating Storage Offloading (FSO) • Pembangunan Fasilitas Terapung (Floating Facility) Migas: Mooring • Eksploitasi (Operasi Produksi) Batubara • Eksploitasi (Operasi Produksi) Mineral logam • Eksploitasi (Operasi Produksi) Mineral bukan logam atau mineral batuan • Eksploitasi (Operasi Produksi) Mineral radioaktif • Pengolahan & Pemurnian Batubara • Pengolahan & Pemurnian Mineral logam 	<ul style="list-style-type: none"> • dock/slipway, bengkel dan tempat perbaikan jaring; • Pembangunan Sarana Bantu Navigasi Pelayaran (SBNP) • Penanaman dan atau pemancangan kabel atau tiang serta sarana di laut • Pembangunan kabel telekomunikasi Local Port Service (LPS) • Pengerukan perairan laut dengan capital dredging yang memotong material karang dan/atau batu • Pembangunan FPSO (Floating Production Storage and Offloading) • Pemasangan Keramba Jaring Apung • Bongkar muat ikan Pengangkutan ikan hasil penangkapan dengan Kapal Pengangkut Ikan 	

NO	RENCANA POLA RUANG LAUT	KODE	LOKASI			LUAS (HA)	KOORDINAT		ARAHAN PEMANFAATAN RUANG			
			PERAIRAN	KABUPATEN / KOTA	TOPONIMI		LONG	LAT	DIPERBOLEHKAN	TIDAK DIPERBOLEHKAN	DIPERBOLEHKAN BERSYARAT	KETENTUAN KHUSUS
										<ul style="list-style-type: none"> • Pengolahan & Pemurnian Mineral bukan logam atau mineral batuan • Pengolahan & Pemurnian Mineral radioaktif • Penempatan tailing (bahan yang tertinggal setelah pemisahan fraksi) di bawah laut • Pembangunan Terminal Regasifikasi LNG • Pembakaran Gas Suar Bakar (Flaring) • Pemusnahan handak migas • Pemasangan fasilitas turbin generator energi • Kegiatan Instalasi Pembangkit Listrik Tenaga Arus Laut (PLTAL) • Pemasangan fasilitas mesin kalor • Eksplorasi energi OTEC • Pembangunan, pemindahan, dan/atau pembongkaran bangunan atau instalasi pipanisasi di perairan 	<p>Hidup Berbendera Indonesia</p> <ul style="list-style-type: none"> • Penangkapan ikan menggunakan Gill Net (Jaring insang) dan sejenisnya • Penangkapan ikan menggunakan Pancing Rawai Dasar • Kegiatan pengujian kapal perikanan/perahu ikan bermotor • Eksplorasi mineral logam, mineral bukan logam, batuan, batubara, mineral radioaktif • Pengangkutan mineral logam, mineral bukan logam, batuan, batubara, mineral radioaktif • Usaha wisata selam • Usaha wisata memancing • Usaha wisata selancar • Usaha wisata olahraga tirta • Usaha dermaga wisata 	

NO	RENCANA POLA RUANG LAUT	KODE	LOKASI			LUAS (HA)	KOORDINAT		ARAHAN PEMANFAATAN RUANG			
			PERAIRAN	KABUPATEN / KOTA	TOPONIMI		LONG	LAT	DIPERBOLEHKAN	TIDAK DIPERBOLEHKAN	DIPERBOLEHKAN BERSYARAT	KETENTUAN KHUSUS
										<ul style="list-style-type: none"> • Penanaman Pipa diameter diatas 100 cm • Penetapan tempat alih muat antar kapal • Pembangunan Kolam pelabuhan untuk kebutuhan sandar dan olah gerak kapal • Pembangunan terminal peti kemas • Pembangunan terminal curah kering • Pembangunan terminal curah CAIR • Pembangunan terminal ro-ro • Pembangunan Tempat perbaikan kapal • Penempatan kapal mati • Pembangunan TPI • Pembangunan breakwater (pemecah gelombang) • Pembangunan turap (revetment) • pembangunan groin; • Penetapan alur pelayaran dari dan ke pelabuhan perikanan 	<ul style="list-style-type: none"> • Usaha kegiatan hiburan dan rekreasi • Usaha wisata ekstrim (beresiko tinggi) • Usaha angkutan laut wisata dalam negeri • Usaha angkutan laut internasional wisata • Usaha jasa perjalanan wisata • Usaha vila (cottage) di atas laut • Usaha wisata snorkeling • Usaha wisata tontonan • Usaha wisata berenang • Usaha wisata alam perairan • Jasa Wisata Tirta (bahari) • Pengambilan foto/video bawah laut • Penanaman tanaman bakau dan nipah • Budidaya mangrove 	

NO	RENCANA POLA RUANG LAUT	KODE	LOKASI			LUAS (HA)	KOORDINAT		ARAHAN PEMANFAATAN RUANG			
			PERAIRAN	KABUPATEN / KOTA	TOPONIMI		LONG	LAT	DIPERBOLEHKAN	TIDAK DIPERBOLEHKAN	DIPERBOLEHKAN BERSYARAT	KETENTUAN KHUSUS
										<ul style="list-style-type: none"> • Uji coba kapal • Usaha pelayanan perbaikan dan pemeliharaan kapal perikanan : dock/slipway, bengkel dan tempat perbaikan jaring; • Usaha pelayanan logistik dan perbekalan kapal perikanan • Pembangunan dermaga perikanan • Usaha bongkar muat barang : pengemasan, penumpukan, dan penyimpanan di pelabuhan • Usaha tally mandiri : kegiatan cargodoring, receiving/delivery, stuffing, dan stripping peti kemas bagi kepentingannya sendiri. • Pembangunan dan pengoperasian Jetty • Pembangunan dan pengoperasian cement grinding plant dan cement packing plant • Pengoperasian Pelabuhan 	<ul style="list-style-type: none"> • Survei dan/atau penelitian ilmiah • Pemungutan hasil hutan bukan kayu pada hutan mangrove (madu; getah; daun; buah dan biji; tanin; ikan; hasil hutan bukan kayu lainnya) • Penangkapan ikan dengan kapasitas kapal ≤ 5GT • Penangkapan ikan dengan kapasitas kapal 5-30 GT • Penangkapan ikan dengan kapasitas kapal ≥ 30GT • Pelepasan jangkar • Penggunaan galah untuk mendorong perahu • Usaha pembudidayaan ikan laut (kerapu,kakap, baronang) • Pembudidayaan ikan untuk kepentingan industri • Usaha budidaya perikanan terapung (jaring apung) 	

NO	RENCANA POLA RUANG LAUT	KODE	LOKASI			LUAS (HA)	KOORDINAT		ARAHAN PEMANFAATAN RUANG			
			PERAIRAN	KABUPATEN / KOTA	TOPONIMI		LONG	LAT	DIPERBOLEHKAN	TIDAK DIPERBOLEHKAN	DIPERBOLEHKAN BERSYARAT	KETENTUAN KHUSUS
										<ul style="list-style-type: none"> • Pengumpulan Regional dan Lokal • Pengerukan di wilayah perairan Pelabuhan • Pengumpulan Regional dan Lokal • Reklamasi di wilayah perairan Pelabuhan • Pengumpulan Regiondan Lokal • Usaha angkutan laut badan usaha pada lintas pelabuhan antar kab/kota dalam Provinsi Kalimantan Timur • Usaha angkutan laut pelayaran rakyat atau badan usaha pada lintas pelabuhan antar kab/kota dalam Provinsi Kalimantan Timur, antar Provinsi dan pelabuhan internasional • Usaha jasa angkutan perairan pelabuhan • Usaha jasa penyewaan peralatan angkutan laut • Pengelolaan (TUKS) di dalam 	<ul style="list-style-type: none"> • Pengambilan sumber daya laut non ikan untuk kepentingan ekonomi • Pembudidayaan sumber daya laut non ikan untuk kepentingan ekonomi • Pengangkutan ikan hasil budidaya dengan Kapal nelayan kecil • Budidaya Ikan hasil rekayasa genetik • Pemasangan Keramba Jaring Apung • Pemasangan rumpon perairan dalam • Pemasangan rumpon perairan dangkal • Pengangkutan ikan hasil penangkapan dengan Kapal Pengangkut Ikan Hidup Berbendera Indonesia" • Bongkar muat ikan • Penangkapan ikan menggunakan Gill 	

NO	RENCANA POLA RUANG LAUT	KODE	LOKASI			LUAS (HA)	KOORDINAT		ARAHAN PEMANFAATAN RUANG			
			PERAIRAN	KABUPATEN / KOTA	TOPONIMI		LONG	LAT	DIPERBOLEHKAN	TIDAK DIPERBOLEHKAN	DIPERBOLEHKAN BERSYARAT	KETENTUAN KHUSUS
										DLKR/DLKP pelabuhan pengumpulan regional. • Operasi Kapal Angkatan Penyeberangan Dalam Provinsi • Kegiatan penerbangan diatas alur kepulauan • Penetapan rute pelayaran internasional • Kegiatan bongkar muat oleh kapal asing • Kegiatan riset atau survei hidrografi oleh kapal asing • Pelatihan perang dengan menggunakan amunisi oleh kapal asing • Usaha pelayanan jasa pemanduan kapal. • Pembangunan dan pengoperasian terminal khusus • Pengangkutan dan penjualan Garam • Kegiatan pengumpulan, pemanfaatan, pengolahan, pembuangan, dan	Net (Jaring insang) dan sejenisnya • Penangkapan ikan menggunakan seine net dan sejenisnya • Penangkapan ikan menggunakan Long bag set net (jaring kantong besar) • Penangkapan ikan menggunakan Pancing Rawai Dasar • Penangkapan ikan menggunakan Long line (rawai Tuna) • Penangkapan ikan menggunakan Pole dan line • Penangkapan ikan menggunakan Bagan Apung • Penelitian dan pengembangan perikanan • Kegiatan pengujian kapal perikanan/perahu ikan bermotor • Eksplorasi mineral logam, mineral bukan logam, batuan, batubara, mineral radioaktif	

NO	RENCANA POLA RUANG LAUT	KODE	LOKASI			LUAS (HA)	KOORDINAT		ARAHAN PEMANFAATAN RUANG			
			PERAIRAN	KABUPATEN / KOTA	TOPONIMI		LONG	LAT	DIPERBOLEHKAN	TIDAK DIPERBOLEHKAN	DIPERBOLEHKAN BERSYARAT	KETENTUAN KHUSUS
										<ul style="list-style-type: none"> penimbunan limbah B3 • Kegiatan pengumpulan, pemanfaatan, pengolahan, pembuangan, dan penimbunan limbah non B3 • Kegiatan Industri Galangan Kapal dengan sistem Graving Dock Kapal • Pembangunan industri yang terintegrasi dengan pelabuhan • Kegiatan pembuatan kapal/alat terapung saja; • Kegiatan perbaikan atau pemeliharaan kapal/alat-alat terapung saja; • Kegiatan pembuatan mesin-mesin utama/pembantu; • Kegiatan pembuatan alat-alat perlengkapan lain yang khusus dipergunakan dalam kapal; • Kegiatan pembuatan alat-alat maritim lainnya 	<ul style="list-style-type: none"> • Pengangkutan mineral logam, mineral bukan logam, batuan, batubara, mineral radioaktif • Pembangunan FPSO (Floating Production Storage and Offloading) • Pengerukan perairan dengan capital dredging • Pengerukan perairan laut dengan capital dredging yang memotong material karang dan/atau batu • Pembangunan PLTU • Pembangunan anjungan/platform migas • Pembangunan Floating Storage Offloading (FSO) • Pembangunan Fasilitas Terapung (Floating Facility) Migas: Mooring • Eksploitasi (Operasi Produksi) Batubara 	

NO	RENCANA POLA RUANG LAUT	KODE	LOKASI			LUAS (HA)	KOORDINAT		ARAHAN PEMANFAATAN RUANG			
			PERAIRAN	KABUPATEN / KOTA	TOPONIMI		LONG	LAT	DIPERBOLEHKAN	TIDAK DIPERBOLEHKAN	DIPERBOLEHKAN BERSYARAT	KETENTUAN KHUSUS
										<ul style="list-style-type: none"> • Kegiatan pekerjaan penyelaman (diving works dalam rangka industri maritim). • Kegiatan pemindahan muatan dan atau bahan bakar (cargo and fuel transferring) • Penarikan (Towing) 	<ul style="list-style-type: none"> • Eksploitasi (Operasi Produksi) Mineral logam • Pengolahan dan Pemurnian Mineral logam • Pemasangan fasilitas turbin generator energi • Kegiatan Instalasi Pembangkit Listrik Tenaga Arus Laut (PLTAL) • Pemasangan fasilitas mesin kalor • Eksplorasi energi OTEC • Pembangunan, pemindahan, dan/atau pembongkaran bangunan atau instalasi • Penanaman kabel • Pembangunan kabel telekomunikasi Local Port Service (LPS) • Penanaman dan atau pemancangan kabel atau tiang serta sarana di laut • Pembangunan Sarana Bantu 	

NO	RENCANA POLA RUANG LAUT	KODE	LOKASI			LUAS (HA)	KOORDINAT		ARAHAN PEMANFAATAN RUANG			
			PERAIRAN	KABUPATEN / KOTA	TOPONIMI		LONG	LAT	DIPERBOLEHKAN	TIDAK DIPERBOLEHKAN	DIPERBOLEHKAN BERSYARAT	KETENTUAN KHUSUS
											Navigasi Pelayaran (SBNP) <ul style="list-style-type: none"> • Penetapan tempat labuh • Penetapan tempat alih muat antar kapal • Pembangunan Kolam pelabuhan untuk kebutuhan sandar dan olah gerak kapal • Pembangunan terminal peti kemas • Pembangunan terminal curah kering • Pembangunan terminal curah CAIR • Pembangunan terminal Roro • Pembangunan Tempat perbaikan kapal • Penempatan kapal mati • Pembangunan TPI • Pembangunan breakwater (pemecah gelombang) • Pembangunan turap (revetment), pembangunan groin; 	

NO	RENCANA POLA RUANG LAUT	KODE	LOKASI			LUAS (HA)	KOORDINAT		ARAHAN PEMANFAATAN RUANG			
			PERAIRAN	KABUPATEN / KOTA	TOPONIMI		LONG	LAT	DIPERBOLEHKAN	TIDAK DIPERBOLEHKAN	DIPERBOLEHKAN BERSYARAT	KETENTUAN KHUSUS
											<ul style="list-style-type: none"> • Penetapan alur pelayaran dari dan ke pelabuhan perikanan • Uji coba kapal • Usaha pelayanan perbaikan dan pemeliharaan kapal perikanan : • Usaha pelayanan logistik dan perbekalan kapal perikanan • Pembangunan dermaga perikanan • Usaha bongkar muat barang :pengemasan, penumpukan, dan penyimpanan di pelabuhan • Usaha tally mandiri : kegiatan cargodoring, receiving/delivery, stuffing, dan stripping peti kemas bagi kepentingannya sendiri. • Pembangunan dan pengoperasian Jetty • Pembangunan dan pengoperasian 	

NO	RENCANA POLA RUANG LAUT	KODE	LOKASI			LUAS (HA)	KOORDINAT		ARAHAN PEMANFAATAN RUANG			
			PERAIRAN	KABUPATEN / KOTA	TOPONIMI		LONG	LAT	DIPERBOLEHKAN	TIDAK DIPERBOLEHKAN	DIPERBOLEHKAN BERSYARAT	KETENTUAN KHUSUS
											cement grinding plant dan cement packing plant <ul style="list-style-type: none"> • Pengoperasian Pelabuhan Pengumpan Regional dan Lokal • Pengerukan di wilayah perairan Pelabuhan Pengumpan Regional dan Lokal • Reklamasi di wilayah perairan Pelabuhan Pengumpan Regional dan Lokal • Usaha angkutan laut badan usaha pada lintas pelabuhan antar kab/kota dalam Provinsi Kalimantan Timur • Usaha angkutan laut pelayaran rakyat atau badan usaha pada lintas pelabuhan antar kab/kota dalam Provinsi Kalimantan Timur, antar Provinsi dan 	

NO	RENCANA POLA RUANG LAUT	KODE	LOKASI			LUAS (HA)	KOORDINAT		ARAHAN PEMANFAATAN RUANG			
			PERAIRAN	KABUPATEN / KOTA	TOPONIMI		LONG	LAT	DIPERBOLEHKAN	TIDAK DIPERBOLEHKAN	DIPERBOLEHKAN BERSYARAT	KETENTUAN KHUSUS
											pelabuhan internasional • Usaha jasa angkutan perairan pelabuhan • Usaha jasa penyewaan peralatan angkutan laut • Pengelolaan (TUKS) di dalam DLKR/DLKP pelabuhan pengumpan regional. • Operasi Kapal Angkutan Penyeberangan Dalam Provinsi • Penetapan rute pelayaran internasional • Kegiatan bongkar muat oleh kapal asing • Kegiatan riset atau survei hidrografi oleh kapal asing • Kegiatan berlabuh jangkar kecuali dalam keadaan force majeure oleh kapal asing	

NO	RENCANA POLA RUANG LAUT	KODE	LOKASI			LUAS (HA)	KOORDINAT		ARAHAN PEMANFAATAN RUANG			
			PERAIRAN	KABUPATEN / KOTA	TOPONIMI		LONG	LAT	DIPERBOLEHKAN	TIDAK DIPERBOLEHKAN	DIPERBOLEHKAN BERSYARAT	KETENTUAN KHUSUS
											<ul style="list-style-type: none"> • Pelatihan perang dengan menggunakan amunisi oleh kapal asing • Usaha pelayanan jasa pemanduan kapal. • Pembangunan dan pengoperasian terminal khusus • Konstruksi Pertambangan Garam • Pembangunan Fasilitas Infrastruktur (Saluran Primer, Sekunder dan pantai air) • Industri penggaraman • Kegiatan Industri Galangan Kapal dengan sistem Graving Dock Kapal • Pembangunan industri yang terintegrasi dengan pelabuhan • Kegiatan pembuatan kapal/alat terapung saja; 	

NO	RENCANA POLA RUANG LAUT	KODE	LOKASI			LUAS (HA)	KOORDINAT		ARAHAN PEMANFAATAN RUANG			
			PERAIRAN	KABUPATEN / KOTA	TOPONIMI		LONG	LAT	DIPERBOLEHKAN	TIDAK DIPERBOLEHKAN	DIPERBOLEHKAN BERSYARAT	KETENTUAN KHUSUS
											<ul style="list-style-type: none"> • Kegiatan perbaikan atau pemeliharaan kapal/alat- alat terapung saja; • Kegiatan pembuatan mesin-mesin utama/pembantu; • Kegiatan pembuatan alat-alat perlengkapan lain yang khusus dipergunakan dalam kapal; • Kegiatan pembuatan alat-alat maritim lainnya • Kegiatan pekerjaan penyelaman (diving works dalam rangka industri maritim). • Kegiatan membantu pekerjaan teknis terhadap kapal-kapal yang masih mengapung tetapi sedang mendapat malapetaka • Kegiatan pemindahan muatan dan atau bahan bakar (cargo and fuel transferring) 	

NO	RENCANA POLA RUANG LAUT	KODE	LOKASI			LUAS (HA)	KOORDINAT		ARAHAN PEMANFAATAN RUANG			
			PERAIRAN	KABUPATEN / KOTA	TOPONIMI		LONG	LAT	DIPERBOLEHKAN	TIDAK DIPERBOLEHKAN	DIPERBOLEHKAN BERSYARAT	KETENTUAN KHUSUS
											<ul style="list-style-type: none"> • Penarikan (Towing) • Pengapungan (refloating) • Kegiatan budidaya biota laut untuk kepentingan industri Biofarmakologi/Bioteknologi Laut • Pengintroduksian organisme hasil rekayasa genetika ke lingkungan • Pembangunan pembangkitan, transmisi, distribusi dan penjualan tenaga listrik • Pembangunan stasiun pengisian bahan bakar nelayan • Latihan militer 	

II. Kawasan Pemanfaatan Umum

NO	RENCANA POLA RUANG LAUT	KODE	LOKASI			LUAS (HA)	KOORDINAT		ARAHAN PEMANFAATAN RUANG			
			PERAIRAN	KABUPATEN / KOTA	TOPONIMI		LONG	LAT	DIPERBOLEHKAN	TIDAK DIPERBOLEHKAN	DIPERBOLEHKAN BERSYARAT	KETENTUAN KHUSUS
1.	Zona Pariwisata	KPU-W-01	Kawasan Pariwisata	Kab. Paser	Pantai Teluk Adang, Kec. Kuaro-	375.64	116° 16' 27.413" E	1° 45' 35.022" S	<ul style="list-style-type: none"> • Usaha wisata edukasi • Pengangkutan ikan hasil penangkapan 	<ul style="list-style-type: none"> • Pengambilan terumbu karang • Reklamasi di wilayah perairan 	<ul style="list-style-type: none"> • Usaha wisata memancing • Penanaman Pipa 0-20 cm 	

NO	RENCANA POLA RUANG LAUT	KODE	LOKASI			LUAS (HA)	KOORDINAT		ARAHAN PEMANFAATAN RUANG			
			PERAIRAN	KABUPATEN / KOTA	TOPONIMI		LONG	LAT	DIPERBOLEHKAN	TIDAK DIPERBOLEHKAN	DIPERBOLEHKAN BERSYARAT	KETENTUAN KHUSUS
					Kab. Paser				dengan Kapal Pengangkut Ikan Hidup Berbendera Indonesia	pelabuhan Pengumpan Regional dan Lokal	<ul style="list-style-type: none"> • Penanaman Pipa diameter diatas 100 cm • kegiatan penggelaran/pemasangan kabel/pipa bawah laut; • Pembangunan stasiun pengisian bahan bakar nelayan • Pengintroduksian organisme hasil rekayasa genetik ke lingkungan • Kegiatan pemindahan muatan dan atau bahan bakar (cargo and fuel transferring) • Kegiatan membantu pekerjaan teknis terhadap kapal-kapal yang masih mengapung tetapi sedang mendapat malapetaka • Kegiatan pekerjaan penyelaman (diving works dalam rangka industri maritim) • Kegiatan pembuatan alat-alat maritim lainnya 	
		KPU-W-02	Kawasan Pariwisata	Kab. Penajam Paser Utara	Pantai Corong dan Tanjung Jumlai, Kec. Penajam Kab. PPU	310.18	116° 40' 31.925" E	1° 23' 52.026" S	<ul style="list-style-type: none"> • Usaha wisata selam • Usaha wisata memancing • Usaha wisata selancar • Usaha wisata olahraga tirta • Usaha dermaga wisata • usaha wisata dayung • usaha wisata selam • Usaha kegiatan hiburan dan rekreasi • Usaha wisata ekstrim (beresiko tinggi) • Usaha angkutan laut wisata dalam negeri • usaha jasa perjalanan wisata • Usaha angkutan laut internasional wisata • Usaha jasa perjalanan wisata 	<ul style="list-style-type: none"> • Usaha budidaya perikanan terapung (jaring apung dan pen system seluas ≥5 Ha dengan jumlah 1000 unit. • Pengangkutan ikan hasil budidaya dengan Kapal Pengangkut Ikan Hidup Berbendera Asing • Budidaya lkan hasil rekayasa genetik • Pengangkutan ikan hasil penangkapan dengan Kapal Pengangkut Ikan Hidup Berbendera Asing • Bongkar muat ikan • Penangkapan ikan menggunakan pukat hela (trawls), payang, cantrang, jaring lampara, dogol, dan sejenisnya • Pelepasan jangkar 		
		KPU-W-03	Kawasan Pariwisata	Kab. Penajam Paser Utara	Pantai Nipah-Nipah, Kec. Penajam-Kab. PPU	54.57	116° 45' 45.008" E	1° 17' 32.674" S	<ul style="list-style-type: none"> • usaha wisata selam • Usaha kegiatan hiburan dan rekreasi • Usaha wisata ekstrim (beresiko tinggi) • Usaha angkutan laut wisata dalam negeri • usaha jasa perjalanan wisata • Usaha angkutan laut internasional wisata • Usaha jasa perjalanan wisata 	<ul style="list-style-type: none"> • Pengangkutan ikan hasil budidaya dengan Kapal Pengangkut Ikan Hidup Berbendera Asing • Budidaya lkan hasil rekayasa genetik • Pengangkutan ikan hasil penangkapan dengan Kapal Pengangkut Ikan Hidup Berbendera Asing • Bongkar muat ikan • Penangkapan ikan menggunakan pukat hela (trawls), payang, cantrang, jaring lampara, dogol, dan sejenisnya • Pelepasan jangkar 		
		KPU-W-04	Kawasan Pariwisata	Kota Balikpapan	Pantai Manggar-Pantai Lamaru, Kec. Balikpapan Timur-Kota Balikpapan	214.58	116° 59' 44.456" E	1° 12' 14.053" S	<ul style="list-style-type: none"> • usaha wisata selam • Usaha kegiatan hiburan dan rekreasi • Usaha wisata ekstrim (beresiko tinggi) • Usaha angkutan laut wisata dalam negeri • usaha jasa perjalanan wisata • Usaha angkutan laut internasional wisata • Usaha jasa perjalanan wisata 	<ul style="list-style-type: none"> • Budidaya lkan hasil rekayasa genetik • Pengangkutan ikan hasil penangkapan dengan Kapal Pengangkut Ikan Hidup Berbendera Asing • Bongkar muat ikan • Penangkapan ikan menggunakan pukat hela (trawls), payang, cantrang, jaring lampara, dogol, dan sejenisnya • Pelepasan jangkar 		
		KPU-W-10	Kawasan Pariwisata	Kab. Kutai Kartanegara	Pantai Pegempang, Kec. Marangayu-Kab. Kutai Kartanegara	91.28	117° 25' 52.644" E	0° 13' 8.192" S	<ul style="list-style-type: none"> • usaha jasa perjalanan wisata • Usaha angkutan laut internasional wisata • Usaha jasa perjalanan wisata 	<ul style="list-style-type: none"> • Penangkapan ikan menggunakan pukat hela (trawls), payang, cantrang, jaring lampara, dogol, dan sejenisnya • Pelepasan jangkar 		
		KPU-W-11	Kawasan Pariwisata	Kab. Kutai Kartanegara	Pantai Biru-Pantai	165.96	117° 29'	0° 3' 40.775" S	<ul style="list-style-type: none"> • Usaha jasa perjalanan wisata 	<ul style="list-style-type: none"> • Pelepasan jangkar 		

NO	RENCANA POLA RUANG LAUT	KODE	LOKASI			LUAS (HA)	KOORDINAT		ARAHAN PEMANFAATAN RUANG			
			PERAIRAN	KABUPATEN / KOTA	TOPONIMI		LONG	LAT	DIPERBOLEHKAN	TIDAK DIPERBOLEHKAN	DIPERBOLEHKAN BERSYARAT	KETENTUAN KHUSUS
					Rapak Lama, Kec. Marangkayu-Kab. Kutai Kartanegara		41.57 5" E		<ul style="list-style-type: none"> Usaha vila (cottage) di atas laut Penangkapan ikan menggunakan Long line (rawai Tuna) usaha wisata snorkeling 	<ul style="list-style-type: none"> Penangkapan ikan menggunakan Long line (rawai Tuna) Penangkapan ikan menggunakan seine nets dan sejenisnya 	<ul style="list-style-type: none"> Kegiatan perbaikan atau pemeliharaan kapal/alat-alat terapung saja Kegiatan pembuatan kapal/alat terapung saja 	
		KPU-W-12	Zona Pariwisata	Kota Bontang	Karang Sagajah, Kec. Bontang Utara-Kota Bontang	18.68	117° 33' 51.08 6" E	0° 9' 35.13 4" N	<ul style="list-style-type: none"> usaha wisata tontonan Usaha wisata berenang Usaha wisata alam perairan 	<ul style="list-style-type: none"> Penangkapan ikan menggunakan Long bag set net (jaring kantong besar) Kegiatan pengujian kapal perikanan/perahu ikan bermotor 	<ul style="list-style-type: none"> Kegiatan Industri Galangan Kapal dengan sistem Graving Dock Kapal Industri penggaraman 	
		KPU-W-13	Zona Pariwisata	Kota Bontang	Karang Sagajah, Kec. Bontang Utara-Kota Bontang	19.58	117° 33' 43.81 6" E	0° 10' 3.210 " N	<ul style="list-style-type: none"> Penanaman tanaman bakau dan nipah Jasa Wisata Tirta (bahari) Perlindungan keanekaragaman hayati; 	<ul style="list-style-type: none"> Pengangkutan mineral logam, mineral bukan logam, batuan, batubara, mineral radioaktif Pembangunan FPSO (Floating Production Storage and Offloading) 	<ul style="list-style-type: none"> Pembangunan Fasilitas Infrastruktur (Saluran Primer, Sekunder dan pantai air) Konstruksi Pertambangan Garam 	
		KPU-W-14	Zona Pariwisata	Kota Bontang	Pulau Gusung, Kec. Bontang Utara-Kota Bontang	6.89	117° 30' 29.25 8" E	0° 11' 20.26 6" N	<ul style="list-style-type: none"> Penyelamatan dan perlindungan lingkungan Penelitian kegiatan konservasi 	<ul style="list-style-type: none"> Eksplorasi (Operasi Produksi) Balubara Eksplorasi (Operasi Produksi) Mineral bukan logam atau mineral batuan 	<ul style="list-style-type: none"> Pembangunan dan pengoperasian terminal khusus Usaha pelayanan jasa pemanduan kapal 	
		KPU-W-15	Zona Pariwisata	Kab. Kutai Timur	Pantai Teluk Kaba, Kec. Sangatta Selatan-Kab. Kutai Timur	167.4 4	117° 31' 47.11 5" E	0° 18' 45.00 3" N	<ul style="list-style-type: none"> Survei dan/atau penelitian ilmiah Pengambilan air laut untuk kegiatan budidaya perikanan 	<ul style="list-style-type: none"> Eksplorasi (Operasi Produksi) Mineral radioaktif 	<ul style="list-style-type: none"> Pelatihan perang dengan menggunakan amunisi oleh kapal asing 	

NO	RENCANA POLA RUANG LAUT	KODE	LOKASI			LUAS (HA)	KOORDINAT		ARAHAN PEMANFAATAN RUANG			
			PERAIRAN	KABUPATEN / KOTA	TOPONIMI		LONG	LAT	DIPERBOLEHKAN	TIDAK DIPERBOLEHKAN	DIPERBOLEHKAN BERSYARAT	KETENTUAN KHUSUS
		KPU-W-16	Zona Pariwisata	Kab. Kutai Timur	Pantai Teluk Lombok, Kec. Sangatta Selatan-Kab. Kutai Timur	31.55	117° 33' 40.958" E	0° 22' 37.509" N	<ul style="list-style-type: none"> Kegiatan membantu pekerjaan teknis terhadap kapal-kapal yang masih mengapung tetapi sedang mendapat malapetaka Mitigasi Bencana dan Kondisi dadrut di laut; 	<ul style="list-style-type: none"> Pengolahan & Pemurnian Batubara Pengolahan & Pemurnian Mineral logam Pengolahan & Pemurnian Mineral bukan logam atau mineral batuan Pengolahan & Pemurnian Mineral radioaktif Penangkapan ikan menggunakan Pancing Rawai Dasar Penangkapan ikan menggunakan Bagan Apung Penempatan tailing (bahan yang tertinggal setelah pemisahan fraksi) di bawah laut Pembangunan Terminal Regasifikasi LNG Pembakaran Gas Suar Bakar (Flaring) Pemusnahan handak migas 	<ul style="list-style-type: none"> Kegiatan berlabuh jangkar kecuali dalam keadaan force majeure oleh kapal asing Kegiatan bongkar muat oleh kapal asing Kegiatan penerbangan diatas alur kepulauan Operasi Kapal Angkutan Penyeberangan Dalam Provinsi Latihan militer Usaha angkutan laut pelayaran rakyat atau badan usaha pada lintas pelabuhan antar kab/kota dalam Provinsi Kalimantan Timur, antar Provinsi dan pelabuhan internasional Usaha angkutan laut badan usaha pada lintas pelabuhan antar 	
	KPU-W-17	Zona Pariwisata	Kab. Kutai Timur	Pantai Teluk Lombok, Kec. Sangatta Selatan-Kab. Kutai Timur	310.08	117° 33' 55.413" E	0° 24' 45.396" N					
	KPU-W-18	Zona Pariwisata	Kab. Kutai Timur	Pantai Kenyamukan, Kec. Sangatta Utara-Kab. Kutai Timur	27.57	117° 36' 18.133" E	0° 28' 48.166" N					
	KPU-W-19	Zona Pariwisata	Kab. Kutai Timur	Pantai Tanjung Bara Aquatic, Kec. Sangatta Utara-Kab. Kutai Timur	309.03	117° 39' 45.276" E	0° 34' 32.179" N					

NO	RENCANA POLA RUANG LAUT	KODE	LOKASI			LUAS (HA)	KOORDINAT		ARAHAN PEMANFAATAN RUANG			
			PERAIRAN	KABUPATEN / KOTA	TOPONIMI		LONG	LAT	DIPERBOLEHKAN	TIDAK DIPERBOLEHKAN	DIPERBOLEHKAN BERSYARAT	KETENTUAN KHUSUS
		KPU-W-20	Kawasan Pariwisata	Kab. Kutai Timur	Pantai Sekerat, Kec. Kaliorang -Kab. Kutai Timur	66.64	117° 47' 3.372" E	0° 46' 33.807" N		<ul style="list-style-type: none"> Pembangunan terminal ro-ro Pembangunan Tempatperbaikan kapal Uji coba kapal Pengoperasian Pelabuhan Pengumpan Regional dan Lokal Pengerukan diwilayah perairan Pelabuhan Pengumpan Regional dan Lokal Usaha pelayananjasa pemanduan kapal. Industri penggaraman Kegiatan pengumpulan, pemanfaatan, pengolahan, pembuangan, dan penimbunan limbah B3 Kegiatan pengumpulan, pemanfaatan. 	<ul style="list-style-type: none"> kab/kota dalam Provinsi Kalimantan Timur Pengerukan di wilayah perairan Pelabuhan Pengumpan Regional dan Lokal Pengoperasia Pelabuhan Pengumpan Regional dan Lokal Pembangunan dan pengoperasian cement grinding plant dan cement packing plant Pembangunan dan pengoperasian Jetty Usaha pelayanan logistik dan perbekalan kapal perikanan Pembangunan breakwater (pemecah gelombang) Penempatan kapal mati Pembangunan Tempat perbaikan kapal 	
		KPU-W-21	Kawasan Pariwisata	Kab. Kutai Timur	Pantai Selangka u, Kec. Kaliorang -Kab. Kutai Timur	258.61	117° 49' 44.812" E	0° 48' 4.200" N		<ul style="list-style-type: none"> Pembangunan terminal ro-ro Pembangunan Tempatperbaikan kapal Uji coba kapal Pengoperasian Pelabuhan Pengumpan Regional dan Lokal Pengerukan diwilayah perairan Pelabuhan Pengumpan Regional dan Lokal Usaha pelayananjasa pemanduan kapal. Industri penggaraman Kegiatan pengumpulan, pemanfaatan, pengolahan, pembuangan, dan penimbunan limbah B3 Kegiatan pengumpulan, pemanfaatan. 	<ul style="list-style-type: none"> kab/kota dalam Provinsi Kalimantan Timur Pengerukan di wilayah perairan Pelabuhan Pengumpan Regional dan Lokal Pengoperasia Pelabuhan Pengumpan Regional dan Lokal Pembangunan dan pengoperasian cement grinding plant dan cement packing plant Pembangunan dan pengoperasian Jetty Usaha pelayanan logistik dan perbekalan kapal perikanan Pembangunan breakwater (pemecah gelombang) Penempatan kapal mati Pembangunan Tempat perbaikan kapal 	
		KPU-W-22	Kawasan Pariwisata	Kab. Kutai Timur	P. Miang Kecil, Kec. Sangkulirang-Kab. Kutai Timur	245.43	118° 2' 35.795" E	0° 46' 32.432" N		<ul style="list-style-type: none"> Pembangunan terminal ro-ro Pembangunan Tempatperbaikan kapal Uji coba kapal Pengoperasian Pelabuhan Pengumpan Regional dan Lokal Pengerukan diwilayah perairan Pelabuhan Pengumpan Regional dan Lokal Usaha pelayananjasa pemanduan kapal. Industri penggaraman Kegiatan pengumpulan, pemanfaatan, pengolahan, pembuangan, dan penimbunan limbah B3 Kegiatan pengumpulan, pemanfaatan. 	<ul style="list-style-type: none"> kab/kota dalam Provinsi Kalimantan Timur Pengerukan di wilayah perairan Pelabuhan Pengumpan Regional dan Lokal Pengoperasia Pelabuhan Pengumpan Regional dan Lokal Pembangunan dan pengoperasian cement grinding plant dan cement packing plant Pembangunan dan pengoperasian Jetty Usaha pelayanan logistik dan perbekalan kapal perikanan Pembangunan breakwater (pemecah gelombang) Penempatan kapal mati Pembangunan Tempat perbaikan kapal 	
		KPU-W-23	Kawasan Pariwisata	Kab. Kutai Timur	P. Birah-Birahan, Kec. Kaliorang -Kab. Kutai Timur	270.89	118° 28' 22.541" E	0° 41' 30.516" N		<ul style="list-style-type: none"> Pembangunan terminal ro-ro Pembangunan Tempatperbaikan kapal Uji coba kapal Pengoperasian Pelabuhan Pengumpan Regional dan Lokal Pengerukan diwilayah perairan Pelabuhan Pengumpan Regional dan Lokal Usaha pelayananjasa pemanduan kapal. Industri penggaraman Kegiatan pengumpulan, pemanfaatan, pengolahan, pembuangan, dan penimbunan limbah B3 Kegiatan pengumpulan, pemanfaatan. 	<ul style="list-style-type: none"> kab/kota dalam Provinsi Kalimantan Timur Pengerukan di wilayah perairan Pelabuhan Pengumpan Regional dan Lokal Pengoperasia Pelabuhan Pengumpan Regional dan Lokal Pembangunan dan pengoperasian cement grinding plant dan cement packing plant Pembangunan dan pengoperasian Jetty Usaha pelayanan logistik dan perbekalan kapal perikanan Pembangunan breakwater (pemecah gelombang) Penempatan kapal mati Pembangunan Tempat perbaikan kapal 	
		KPU-W-24	Kawasan Pariwisata	Kab. Berau	P. Derawan, Kec. P. Derawan-Kab. Berau	1,211.33	118° 13' 47.437" E	2° 17' 19.396" N		<ul style="list-style-type: none"> Pembangunan terminal ro-ro Pembangunan Tempatperbaikan kapal Uji coba kapal Pengoperasian Pelabuhan Pengumpan Regional dan Lokal Pengerukan diwilayah perairan Pelabuhan Pengumpan Regional dan Lokal Usaha pelayananjasa pemanduan kapal. Industri penggaraman Kegiatan pengumpulan, pemanfaatan, pengolahan, pembuangan, dan penimbunan limbah B3 Kegiatan pengumpulan, pemanfaatan. 	<ul style="list-style-type: none"> kab/kota dalam Provinsi Kalimantan Timur Pengerukan di wilayah perairan Pelabuhan Pengumpan Regional dan Lokal Pengoperasia Pelabuhan Pengumpan Regional dan Lokal Pembangunan dan pengoperasian cement grinding plant dan cement packing plant Pembangunan dan pengoperasian Jetty Usaha pelayanan logistik dan perbekalan kapal perikanan Pembangunan breakwater (pemecah gelombang) Penempatan kapal mati Pembangunan Tempat perbaikan kapal 	
		KPU-W-24	Kawasan Pariwisata	Kab. Berau	P. Derawan, Kec. P. Derawan-	157.5	118° 14' 27.670" E	2° 16' 49.482" N		<ul style="list-style-type: none"> Pembangunan terminal ro-ro Pembangunan Tempatperbaikan kapal Uji coba kapal Pengoperasian Pelabuhan Pengumpan Regional dan Lokal Pengerukan diwilayah perairan Pelabuhan Pengumpan Regional dan Lokal Usaha pelayananjasa pemanduan kapal. Industri penggaraman Kegiatan pengumpulan, pemanfaatan, pengolahan, pembuangan, dan penimbunan limbah B3 Kegiatan pengumpulan, pemanfaatan. 	<ul style="list-style-type: none"> kab/kota dalam Provinsi Kalimantan Timur Pengerukan di wilayah perairan Pelabuhan Pengumpan Regional dan Lokal Pengoperasia Pelabuhan Pengumpan Regional dan Lokal Pembangunan dan pengoperasian cement grinding plant dan cement packing plant Pembangunan dan pengoperasian Jetty Usaha pelayanan logistik dan perbekalan kapal perikanan Pembangunan breakwater (pemecah gelombang) Penempatan kapal mati Pembangunan Tempat perbaikan kapal 	

NO	RENCANA POLA RUANG LAUT	KODE	LOKASI			LUAS (HA)	KOORDINAT		ARAHAN PEMANFAATAN RUANG				
			PERAIRAN	KABUPATEN / KOTA	TOPONIMI		LONG	LAT	DIPERBOLEHKAN	TIDAK DIPERBOLEHKAN	DIPERBOLEHKAN BERSYARAT	KETENTUAN KHUSUS	
					Kab. Berau dan Kabel Bawah Laut Koridor Berau-Berau (Kepmen KP 14 2021): namkab IGG						<ul style="list-style-type: none"> pengolahan, pembuangan, dan penimbunan limbah non B3 Kegiatan Industri Galangan Kapal dengan sistem Graving Dock Kegiatan pembuatan kapal/alat terapung saja; Kegiatan perbaikan atau pemeliharaan kapal/alat-alat terapung saja; Pertambangan pasir di laut (tidak Boleh) Destructive fishing Pembuangan hasil pengerukan di laut (Dumping Area) Pemasangan Bagan Tancap Pemasangan Belat, Jermal Penangkapan ikan menggunakan Pole dan line Pemungutan hasil hutan bukan kayu pada hutan mangrove(madu; getah; daun; buah dan biji; tanin; ikan; 	<ul style="list-style-type: none"> Pembangunan terminal Roro Pembangunan Kolam pelabuhan untuk kebutuhan sandar dan olah gerak kapal Kegiatan Instalasi Pembangkit Listrik Tenaga Arus Laut (PLTAL) Pengolahan dan Pemurnian mineral logam Eksplorasi (Operasi Produksi) Batubara Pembangunan Floating Storage Offloading (FSO) Pembangunan FPSO (Floating Production Storage and Offloading) Pengangkutan mineral logam, mineral bukan logam, batuan, batubara, mineral radioaktif Penelitian dan pengembangan perikanan Pengangkutan ikan hasil budidaya 	
		KPU-W-24	Kawasan Pariwisata	Kab. Berau	P. Derawan, Kec. P. Derawan-Kab. Berau	32.04	118° 12' 52.614" E	2° 16' 40.365" N					

NO	RENCANA POLA RUANG LAUT	KODE	LOKASI			LUAS (HA)	KOORDINAT		ARAHAN PEMANFAATAN RUANG			
			PERAIRAN	KABUPATEN / KOTA	TOPONIMI		LONG	LAT	DIPERBOLEHKAN	TIDAK DIPERBOLEHKAN	DIPERBOLEHKAN BERSYARAT	KETENTUAN KHUSUS
										<ul style="list-style-type: none"> hasil hutan bukan kayu lainnya) • Penangkapan ikan dengan kapasitas kapal 10-30 GT • Penangkapan ikan dengan kapasitas kapal ≥ 30GT • Pengambilan sumber daya laut non ikan untuk kepentingan ekonomi 	<ul style="list-style-type: none"> dengan kapal nelayan kecil • Usaha budidaya perikanan terapung (Jaring apung) • Pembudidayaan ikan untuk kepentingan industry • Penangkapan ikan menggunakan Gill Net (Jaring insang) dan sejenisnya • Eksplorasi mineral logam, mineral bukan logam, batuan, batubara, mineral radioaktif • Pengerukan perairan dengan capital dredging • Kegiatan pembuatan alat-alat perlengkapan lain yang khusus dipergunakan dalam kapal • Pembangunan industri yang terintegrasi dengan Pelabuhan • Kegiatan pembuatan mesin-mesin utama/pembantu 	

NO	RENCANA POLA RUANG LAUT	KODE	LOKASI			LUAS (HA)	KOORDINAT		ARAHAN PEMANFAATAN RUANG			
			PERAIRAN	KABUPATEN / KOTA	TOPONIMI		LONG	LAT	DIPERBOLEHKAN	TIDAK DIPERBOLEHKAN	DIPERBOLEHKAN BERSYARAT	KETENTUAN KHUSUS
											<ul style="list-style-type: none"> • Pengerukan perairan laut dengan capital dredging yang memotong material karang dan/atau batu • Penetapan rute pelayaran internasional • Pembangunan PLTU • Eksploitasi (Operasi Produksi) Mineral logam • Pemasangan fasilitas mesin kalor • Eksplorasi energi OTEC • Pengelolaan (TUKS) di dalam DLKR/DLKP pelabuhan pengumpan regional • Usaha tally mandiri : kegiatan cargodoring, receiving/delivery, stuffing, dan stripping peti kemas bagi kepentingannya sendiri. • Pembangunan terminal peti kemas • Usaha wisata selancar 	

NO	RENCANA POLA RUANG LAUT	KODE	LOKASI			LUAS (HA)	KOORDINAT		ARAHAN PEMANFAATAN RUANG			
			PERAIRAN	KABUPATEN / KOTA	TOPONIMI		LONG	LAT	DIPERBOLEHKAN	TIDAK DIPERBOLEHKAN	DIPERBOLEHKAN BERSYARAT	KETENTUAN KHUSUS
											<ul style="list-style-type: none"> • Pembangunan Sarana Bantu Navigasi Pelayaran (SBNP) • Penetapan tempat labuh • Pembangunan terminal curah CAIR • Usaha pelayanan perbaikan dan pemeliharaan kapal perikanan : dock/slipway, bengkel dan tempat perbaikan jaring; • Usaha bongkar muat barang : pengemasan, penumpukan, dan penyimpanan di pelabuhan • Usaha wisata olahraga tirta • Usaha dermaga wisata • Usaha wisata ekstrim (beresiko tinggi) • Usaha angkutan laut wisata dalam negeri • Usaha angkutan laut wisata 	

NO	RENCANA POLA RUANG LAUT	KODE	LOKASI			LUAS (HA)	KOORDINAT		ARAHAN PEMANFAATAN RUANG			
			PERAIRAN	KABUPATEN / KOTA	TOPONIMI		LONG	LAT	DIPERBOLEHKAN	TIDAK DIPERBOLEHKAN	DIPERBOLEHKAN BERSYARAT	KETENTUAN KHUSUS
											<ul style="list-style-type: none"> • Usaha vila (cottage) di atas laut • Usaha restoran di atas laut • Pengambilan foto/video bawah laut • Budidaya mangrove • Pembangunan terminal curah kering • Pemungutan hasil hutan bukan kayu pada hutan mangrove (madu; getah; daun; buah dan biji; tanin; ikan; hasil hutan bukan kayu lainnya) • Penangkapan ikan dengan kapasitas kapal <10 GT • Pengambilan barang - barang purbakala • Pengambilan barang-barang selain barang purbakala • Penggunaan galah untuk mendorong perahu • Usaha pembudidayaan ikan laut 	

NO	RENCANA POLA RUANG LAUT	KODE	LOKASI			LUAS (HA)	KOORDINAT		ARAHAN PEMANFAATAN RUANG			
			PERAIRAN	KABUPATEN / KOTA	TOPONIMI		LONG	LAT	DIPERBOLEHKAN	TIDAK DIPERBOLEHKAN	DIPERBOLEHKAN BERSYARAT	KETENTUAN KHUSUS
											<ul style="list-style-type: none"> • Pembudidayaan sumber daya laut non ikan untuk kepentingan ekonomi • Pengangkutan ikan hasil budidaya dengan Kapal Pengangkut Ikan Hidup Berbendera Indonesia • Pengangkutan ikan hasil budidaya dengan Kapal nelayan kecil • Pemasangan Keramba Jaring Apung • Pemasangan rumpon perairan dalam • Pemasangan rumpon perairan dangkal • Pengangkutan ikan hasil penangkapan dengan Kapal Pengangkut Ikan Hidup Berbendera Indonesia • Penangkapan ikan menggunakan SquidJigging 	

NO	RENCANA POLA RUANG LAUT	KODE	LOKASI			LUAS (HA)	KOORDINAT		ARAHAN PEMANFAATAN RUANG			
			PERAIRAN	KABUPATEN / KOTA	TOPONIMI		LONG	LAT	DIPERBOLEHKAN	TIDAK DIPERBOLEHKAN	DIPERBOLEHKAN BERSYARAT	KETENTUAN KHUSUS
											<ul style="list-style-type: none"> • Penangkapan ikan menggunakan Long line (rawai Tuna) • Penangkapan ikan menggunakan Pole dan line • Penangkapan ikan menggunakan Bubu/Muroami dan sejenisnya • Penangkapan ikan menggunakan Bouke Ami • Pemasangan fasilitas turbin generator energi • Pembangunan pembangkitan, transmisi, distribusi dan penjualan tenaga listrik • Pembangunan, pemindahan, dan/atau pembongkaran bangunan atau instalasi pipanisasi di perairan • Penanaman kabel • Pembangunan kabel telekomunikasi Local Port Service (LPS) 	

NO	RENCANA POLA RUANG LAUT	KODE	LOKASI			LUAS (HA)	KOORDINAT		ARAHAN PEMANFAATAN RUANG			
			PERAIRAN	KABUPATEN / KOTA	TOPONIMI		LONG	LAT	DIPERBOLEHKAN	TIDAK DIPERBOLEHKAN	DIPERBOLEHKAN BERSYARAT	KETENTUAN KHUSUS
											<ul style="list-style-type: none"> • Penanaman dan atau pemancangan kabel tiang serta sarana di laut • Penetapan tempat alih muat antar kapal • Pembangunan Kolarn pelabuhan untuk kebutuhan sandar dan olah gerak kapal • Pembangunan TPI • Pembangunan turap (revetment) • Pembangunan groin; • Penetapan alur pelayaran dari dan ke pelabuhan perikanan • Usaha pelayanan logistik dan perbekalan kapal perikanan • Pembangunan dermaga perikanan • Usaha angkutan laut pelayaran rakyat atau badan usaha pada lintaspelabuhan antar kab/kota dalarn provinsi, antar provinsi dan 	

NO	RENCANA POLA RUANG LAUT	KODE	LOKASI			LUAS (HA)	KOORDINAT		ARAHAN PEMANFAATAN RUANG			
			PERAIRAN	KABUPATEN / KOTA	TOPONIMI		LONG	LAT	DIPERBOLEHKAN	TIDAK DIPERBOLEHKAN	DIPERBOLEHKAN BERSYARAT	KETENTUAN KHUSUS
											<ul style="list-style-type: none"> • pelabuhan internasional • Usaha jasa angkutan perairan pelabuhan • Usaha jasa penyewaan peralatan angkutan laut • Kegiatan riset atau survei hidrografi oleh kapal asing • Pengangkutan dan penjualan Garam • Penarikan (Towing) • Pengapungan (refloating) • pengambilan air laut selain energi; • Kegiatan budidaya biota laut untuk kepentingan industri Biofarmakologi /Bioteknologi Laut • Pipa intake dan outtake industri garam dan perikanan budidaya • Pembangunan anjungan/platform migas • Pembangunan Fasilitas Terapung 	

NO	RENCANA POLA RUANG LAUT	KODE	LOKASI			LUAS (HA)	KOORDINAT		ARAHAN PEMANFAATAN RUANG				
			PERAIRAN	KABUPATEN / KOTA	TOPONIMI		LONG	LAT	DIPERBOLEHKAN	TIDAK DIPERBOLEHKAN	DIPERBOLEHKAN BERSYARAT	KETENTUAN KHUSUS	
												(Floating Facility) Migas: Mooring <ul style="list-style-type: none"> Pembangunan Floating Storage Offloading (FSO) Survei dan/atau penelitian ilmiah 	
2.	Zona Pelabuhan Umum	KPU-PL-01	Zona Pelabuhan Umum	Kab. Paser	Teluk Apar, Kec. Tanjung Harapan-Kab. Paser	3,375.01	116° 25' 12.019" E	2° 5' 38.286" S	<ul style="list-style-type: none"> Perlindungan keanekaragaman hayati; Penyelamatan dan perlindungan lingkungan Penelitian kegiatan konservasi Pendidikan kegiatan konservasi Survei dan/atau penelitian ilmiah Pelepasan jangkar Penggunaan galah untuk mendorong perahu Pembangunan terminal ro-ro 	<ul style="list-style-type: none"> Usaha wisata dayung Usaha wisata selam Usaha wisata selancar Pembangunan pembangkitan, transmisi, distribusi dan penjualan tenaga listrik Kegiatan budidaya biota laut untuk kepentingan industri Bioteknologi /Bioteknologi Laut Kegiatan pengumpulan, pemanfaatan, pengolahan, pembuangan, dan 	<ul style="list-style-type: none"> Usaha wisata edukasi Penanaman Pipa 0-20 cm Penanaman Pipa diameter diatas 100 cm Pembangunan, pemindahan, dan/atau pembongkaran bangunan atau instalasi pipanisasi di perairan Latihan militer Pembangunan stasiun pengisian bahan bakar nelayan 		
		KPU-PL-02	Zona Pelabuhan Umum	Kab. Paser	Teluk Adang-Kab. Paser	19,877.66	116° 23' 1.883" E	1° 44' 22.389" S					
		KPU-PL-04	Zona Pelabuhan Umum	Kota Balikpapan	Pelabuhan Balikpapan, Teluk Balikpapan	36,039.04	116° 51' 42.146" E	1° 17' 53.426" S					

NO	RENCANA POLA RUANG LAUT	KODE	LOKASI			LUAS (HA)	KOORDINAT		ARAHAN PEMANFAATAN RUANG			
			PERAIRAN	KABUPATEN / KOTA	TOPONIMI		LONG	LAT	DIPERBOLEHKAN	TIDAK DIPERBOLEHKAN	DIPERBOLEHKAN BERSYARAT	KETENTUAN KHUSUS
		KPU-PL-04	Zona Pelabuhan Umum	Kota Balikpapan	Pelabuhan Balikpapan, Teluk Balikpapan dan Kabel Bawah Laut Koridor Panajam-WP Balikpapan (Kepmen KP 14 2021)	1,318.80	116° 54' 49.521" E	1° 22' 48.060" S	<ul style="list-style-type: none"> Pembangunan pemecah gelombang (breakwater) pembangunan groin; dari dan ke pelabuhan Penetapan alur pelayaran Usaha pelayaran perbaikan dan pemeliharaan kapal perikanan : dock/slipway, bengkel dan tempat perbaikan jaring; Pembangunan danpengoperasian Jetty 	<ul style="list-style-type: none"> penimbunan limbah B3 Kegiatan pengumpulan, pemanfaatan, pengolahan, pembuangan, dan penimbunan limbah non B3 Industri penggaraman Pembangunan Fasilitas Infrastruktur (Saluran Primer, Sekunder dan pantai air) Konstruksi Pertambangan Garam Pelatihan perang menggunakan amunisi oleh kapal asing Pembangunan dan pengoperasian cement grinding plant dan cement packing plant Pembangunan dermaga perikanan Kegiatan Instalasi Pembangkit Listrik Tenaga Arus Laut (PLTAL) 	<ul style="list-style-type: none"> Penarikan (Towing) Pengapungan (refloating) Kegiatan pemindahan muatan dan atau bahan bakar (cargo and fuel transferring) Kegiatan membantu pekerjaan teknis terhadap kapal-kapal yang masih mengapung tetapi sedang mendapat malapetaka Kegiatan pekerjaan penyelaman (diving works dalam rangka industri maritim) Kegiatan perbaikan atau pemeliharaan kapal/alat-alat terapung saja Kegiatan pembuatan kapal/alat terapung saja Kegiatan Industri Galangan Kapal dengan sistem Graving Dock Kapal Usaha pelayanan jasa pemanduan kapal 	
		KPU-PL-04	Zona Pelabuhan Umum	Kota Balikpapan	Pelabuhan Balikpapan, Teluk Balikpapan dan Pipa Bawah Laut Koridor Tanjung Jumala-Offshore Teluk Balikpapan (Kepmen KP 14 2021)	7,609.67	116° 53' 30.617" E	1° 21' 47.792" S	<ul style="list-style-type: none"> Pengoperasian Pelabuhan Pengumpan Regional dan Lokal Usaha angkutan laut badan usaha pada lintas pelabuhan antar kab/kota dalam Provinsi Usaha angkutan laut pelayaran rakyat atau badan usaha pada lintas pelabuhan antar kab/kota dalam Provinsi, antar provinsi danpelabuhan internasional 	<ul style="list-style-type: none"> Konstruksi Pertambangan Garam Pelatihan perang menggunakan amunisi oleh kapal asing Pembangunan dan pengoperasian cement grinding plant dan cement packing plant Pembangunan dermaga perikanan Kegiatan Instalasi Pembangkit Listrik Tenaga Arus Laut (PLTAL) 	<ul style="list-style-type: none"> Kegiatan pekerjaan penyelaman (diving works dalam rangka industri maritim) Kegiatan perbaikan atau pemeliharaan kapal/alat-alat terapung saja Kegiatan pembuatan kapal/alat terapung saja Kegiatan Industri Galangan Kapal dengan sistem Graving Dock Kapal Usaha pelayanan jasa pemanduan kapal 	
		KPU-PL-04	Zona Pelabuhan Umum	Kota Balikpapan	Pelabuhan Balikpapan	484.82	116° 55'	1° 22' 52.054" S	<ul style="list-style-type: none"> Pembangunan pemecah gelombang (breakwater) pembangunan groin; dari dan ke pelabuhan Penetapan alur pelayaran Usaha pelayaran perbaikan dan pemeliharaan kapal perikanan : dock/slipway, bengkel dan tempat perbaikan jaring; Pembangunan danpengoperasian Jetty 	<ul style="list-style-type: none"> penimbunan limbah B3 Kegiatan pengumpulan, pemanfaatan, pengolahan, pembuangan, dan penimbunan limbah non B3 Industri penggaraman Pembangunan Fasilitas Infrastruktur (Saluran Primer, Sekunder dan pantai air) Konstruksi Pertambangan Garam Pelatihan perang menggunakan amunisi oleh kapal asing Pembangunan dan pengoperasian cement grinding plant dan cement packing plant Pembangunan dermaga perikanan Kegiatan Instalasi Pembangkit Listrik Tenaga Arus Laut (PLTAL) 	<ul style="list-style-type: none"> Penarikan (Towing) Pengapungan (refloating) Kegiatan pemindahan muatan dan atau bahan bakar (cargo and fuel transferring) Kegiatan membantu pekerjaan teknis terhadap kapal-kapal yang masih mengapung tetapi sedang mendapat malapetaka Kegiatan pekerjaan penyelaman (diving works dalam rangka industri maritim) Kegiatan perbaikan atau pemeliharaan kapal/alat-alat terapung saja Kegiatan pembuatan kapal/alat terapung saja Kegiatan Industri Galangan Kapal dengan sistem Graving Dock Kapal Usaha pelayanan jasa pemanduan kapal 	

NO	RENCANA POLA RUANG LAUT	KODE	LOKASI			LUAS (HA)	KOORDINAT		ARAHAN PEMANFAATAN RUANG			
			PERAIRAN	KABUPATEN / KOTA	TOPONIMI		LONG	LAT	DIPERBOLEHKAN	TIDAK DIPERBOLEHKAN	DIPERBOLEHKAN BERSYARAT	KETENTUAN KHUSUS
					an, Teluk Balikpapan dan Pipa Bawah Laut Koridor Tanjung Jumala-Offshore Teluk, serta Kabel Bawah Laut Koridor Panajam-WP Balikpapan Balikpapan (Kepmen KP 14 2021)		54.400" E		<ul style="list-style-type: none"> Kegiatan pembuatan kapal/alat terapung; Kegiatan perbaikan atau pemeliharaan kapal/alat-alat terapung; 	<ul style="list-style-type: none"> Pengolahan dan Pemurnian mineral logam Pembangunan Fasilitas Terapung (Floating Facility) Migas: Mooring Pembangunan Floating Storage Offloading (FSO) Penelitian dan pengembangan perikanan Pengangkutan ikan hasil budidaya dengan kapal nelayan kecil Pengambilan sumber daya laut non ikan untuk kepentingan ekonomi Usaha budidaya perikanan terapung (Jaring apung) Pembangunan FPSO (Floating Production Storage and Offloading) Usaha wisata olahraga tirta Usaha wisata ekstrim (beresiko tinggi) Usaha vila (cottage) di atas laut 	<ul style="list-style-type: none"> Usaha pelayanan logistik dan perbekalan kapal perikanan Usaha bongkar muat barang : pengemasan, penumpukan, dan penyimpanan di pelabuhan Usaha tally mandiri : kegiatan cargodoring, receiving/delivery, stuffing, dan stripping peti kemas bagi kepentingannya sendiri. Usaha jasa penyewaan peralatan angkutan laut Usaha angkutan laut badan usaha pada lintas pelabuhan antar kab/kota dalam Provinsi Kalimantan Timur Pembangunan anjungan/platform migas Kegiatan berlabuh jangkar kecuali dalam keadaan force majeure oleh kapal asing 	
		KPU-PL-04	Zona Pelabuhan Umum	Kota Balikpapan	PPI Filial Klandasan, Kec. Balikpapan Kota-Kota Balikpapan	46.14	116° 49' 54.190" E	1° 17' 14.239" S				
		KPU-PL-06	Zona Pelabuhan Umum	Kab. Kutai Kartanegara	Pelabuhan Samarinda, Muara Mahakam-Kab.	161,337.16	117° 31' 21.880" E	0° 37' 12.826" S				

NO	RENCANA POLA RUANG LAUT	KODE	LOKASI			LUAS (HA)	KOORDINAT		ARAHAN PEMANFAATAN RUANG				
			PERAIRAN	KABUPATEN / KOTA	TOPONIMI		LONG	LAT	DIPERBOLEHKAN	TIDAK DIPERBOLEHKAN	DIPERBOLEHKAN BERSYARAT	KETENTUAN KHUSUS	
					Kutai Kartanegara						<ul style="list-style-type: none"> • Usaha wisata snorkeling • Usaha wisata berenang • Pengambilan foto/video bawah laut • Pengambilan terumbu karang • Pemungutan hasil hutan bukan kayu pada hutan mangrove (madu; getah; daun; buah dan biji; tanin; ikan; hasil hutan bukan kayu lainnya) • Usaha pembudidayaan ikan laut • Pembudidayaan ikan untuk kepentingan industri • Usaha budidaya perikanan terapung (jaring apung dan pen system seluas ≥ 5 Ha dengan jumlah 1000 unit. • Pengambilan sumber daya laut non ikan untuk kepentingan ekonomi • Pembudidayaan sumber daya laut non ikan untuk kepentingan ekonomi 	<ul style="list-style-type: none"> • Usaha wisata memancing • Usaha dermaga wisata • Pengintroduksian organisme hasil rekayasa genetika ke lingkungan • Kegiatan pembuatan alat-alat maritim lainnya • Kegiatan pembuatan alat-alat perlengkapan lain yang khusus dipergunakan dalam kapal • Kegiatan penerbangan diatas alur kepulauan • Kegiatan riset atau survei hidrografi oleh kapal asing • Operasi Kapal Angkatan Penyeberangan Dalam Provinsi • Pengelolaan (TUKS) di dalam DLKR/DLKP pelabuhan pengumpan regional 	
		KPU-PL-06	Zona Pelabuhan Umum	Kab. Kutai Kartanegara	Pelabuhan Samarinda, Muara Mahakam-Kab. Kutai Kartanegara dan Pipa Bawah Laut Koridor Bontang-Offshore (Kepmen KP 14 2021)	275.37	117° 31' 15.008" E	0° 42' 44.228" S					
		KPU-PL-06	Zona Pelabuhan Umum	Kab. Kutai Kartanegara	Pelabuhan Samarinda, Muara Mahakam-Kab. Kutai Kartanegara dan Pipa Bawah Laut Koridor Kutai Kartanegara-Offshore Eni	1,890.11	117° 22' 58.959" E	0° 59' 55.638" S					

NO	RENCANA POLA RUANG LAUT	KODE	LOKASI			LUAS (HA)	KOORDINAT		ARAHAN PEMANFAATAN RUANG				
			PERAIRAN	KABUPATEN / KOTA	TOPONIMI		LONG	LAT	DIPERBOLEHKAN	TIDAK DIPERBOLEHKAN	DIPERBOLEHKAN BERSYARAT	KETENTUAN KHUSUS	
					(Kepmen KP 14 2021)								
		KPU-PL-06	Zona Pelabuhan Umum	Kab. Kutai Kartanegara	Pelabuhan Samarinda, Muara Mahakam-Kab. Kutai Kartanegara dan Pipa Bawah Laut Koridor Muara Delta Mahakam-Pesisir Delta Mahakam (Kepmen KP 14 2021)	24,515.28	117° 30' 32.630" E	0° 37' 59.047" S		<ul style="list-style-type: none"> Budidaya Ikan hasil rekayasa genetik Pemasangan Keramba Jaring Apung Pemasangan rumpon perairan dalam Pemasangan rumpon perairan dangkal Bongkar muat ikan Penangkapan ikan menggunakan pukat hela (trawls), payang, cantrang, jaring lampara, dogol, dan sejenisnya Penangkapan ikan menggunakan seine nets dan sejenisnya Pembangunan PLTU Penangkapan ikan menggunakan Long bag set net (jaring kantong besar) Penangkapan ikan menggunakan Squid Jigging Penangkapan ikan menggunakan Pancing Rawai Dasar Eksplorasi energi OTEC 	<ul style="list-style-type: none"> usaha jasa angkutan perairan pelabuhan Usaha angkutan laut pelayaran rakyat atau badan usaha pada lintas pelabuhan antar kab/kota dalam Provinsi Kalimantan Timur, antar Provinsi dan pelabuhan internasional Kegiatan pembuatan mesin-mesin utama/pembantu Reklamasi di wilayah perairan pelabuhan Pengumpan Regional dan Lokal Pembangunan industri yang terintegrasi dengan pelabuhan Pengerukan di wilayah perairan Pelabuhan Pengumpan Regional dan Lokal Pengoperasia Pelabuhan Pengumpan Regional dan Lokal 		
		KPU-PL-06	Zona Pelabuhan Umum	Kab. Kutai Kartanegara	Pelabuhan Samarinda, Muara Mahakam-Kab. Kutai Kartanegara dan Pipa Bawah Laut Koridor	1,423.87	117° 18' 56.863" E	1° 2' 29.228" S		<ul style="list-style-type: none"> Budidaya Ikan hasil rekayasa genetik Pemasangan Keramba Jaring Apung Pemasangan rumpon perairan dalam Pemasangan rumpon perairan dangkal Bongkar muat ikan Penangkapan ikan menggunakan pukat hela (trawls), payang, cantrang, jaring lampara, dogol, dan sejenisnya Penangkapan ikan menggunakan seine nets dan sejenisnya Pembangunan PLTU Penangkapan ikan menggunakan Long bag set net (jaring kantong besar) Penangkapan ikan menggunakan Squid Jigging Penangkapan ikan menggunakan Pancing Rawai Dasar Eksplorasi energi OTEC 	<ul style="list-style-type: none"> usaha jasa angkutan perairan pelabuhan Usaha angkutan laut pelayaran rakyat atau badan usaha pada lintas pelabuhan antar kab/kota dalam Provinsi Kalimantan Timur, antar Provinsi dan pelabuhan internasional Kegiatan pembuatan mesin-mesin utama/pembantu Reklamasi di wilayah perairan pelabuhan Pengumpan Regional dan Lokal Pembangunan industri yang terintegrasi dengan pelabuhan Pengerukan di wilayah perairan Pelabuhan Pengumpan Regional dan Lokal Pengoperasia Pelabuhan Pengumpan Regional dan Lokal 		

NO	RENCANA POLA RUANG LAUT	KODE	LOKASI			LUAS (HA)	KOORDINAT		ARAHAN PEMANFAATAN RUANG				
			PERAIRAN	KABUPATEN / KOTA	TOPONIMI		LONG	LAT	DIPERBOLEHKAN	TIDAK DIPERBOLEHKAN	DIPERBOLEHKAN BERSYARAT	KETENTUAN KHUSUS	
					Sepinggan/Balikpapan-Offshore (Kepmen KP 14 2021)						<ul style="list-style-type: none"> • Pemasangan fasilitas mesin kalor • Penanaman dan atau pemancangan kabel atau tiang serta sarana di laut • Penangkapan ikan menggunakan Long line (rawai Tuna) • Penangkapan ikan menggunakan Pole dan line • Penangkapan ikan menggunakan Bubu/Muroami dan sejenisnya • Penangkapan ikan menggunakan Bouke Ami • Penangkapan ikan menggunakan Bagan Apung • Eksploitasi (Operasi Produksi) Batubara • Eksploitasi (Operasi Produksi) Mineral logam • Eksploitasi (Operasi Produksi) Mineral bukan logam atau mineral batuan • Eksploitasi (Operasi Produksi) Mineral radioaktif • Pembangunan Terminal Regasifikasi LNG 	<ul style="list-style-type: none"> • Pembangunan dan pengoperasian Jetty • Usaha pelayanan perbaikan dan pemeliharaan kapal perikanan : dock/slipway, bengkel dan tempat perbaikan jaring; • Uji coba kapal • Penetapan rute pelayaran internasional • Penetapan alur pelayaran dari dan ke pelabuhan perikanan • Pembangunan turap (revetment) • pembangunan groin • Pembangunan breakwater (pemecah gelombang) • Penempatan kapal mati • Pembangunan terminal Roro • Pembangunan Kolam pelabuhan untuk kebutuhan sandar dan olah gerak kapal 	
		KPU-PL-06	Zona Pelabuhan Umum	Kab. Kutai Kartanegara	Pelabuhan Samarinda, Muara Mahakam-Kab. Kutai Kartanegara dan Pipa Bawah Laut Koridor Sepingga/Offshore (Kepmen KP 14 2021)	1,791.58	117° 23' 16.691" E	0° 58' 36.875" S					
		KPU-PL-06	Zona Pelabuhan Umum	Kab. Kutai Kartanegara	Pelabuhan Samarinda, Muara Mahakam-Kab. Kutai Kartanegara dan Pipa Bawah Laut Koridor	402.80	117° 24' 11.628" E	0° 58' 41.252" S					

NO	RENCANA POLA RUANG LAUT	KODE	LOKASI			LUAS (HA)	KOORDINAT		ARAHAN PEMANFAATAN RUANG				
			PERAIRAN	KABUPATEN / KOTA	TOPONIMI		LONG	LAT	DIPERBOLEHKAN	TIDAK DIPERBOLEHKAN	DIPERBOLEHKAN BERSYARAT	KETENTUAN KHUSUS	
					Sepinggan/Offshore dan Koridor Sepingga/Offshore (Kepmen KP 14 2021)						<ul style="list-style-type: none"> Pembakaran Gas Suar Bakar (Flaring) Pemusnahan handak migas Pembangunan TPI destructive fishing Pertambangan pasir di laut Pemasangan Bagan Tancap Pemasangan Belat, Jermal 	<ul style="list-style-type: none"> Pembangunan Tempat perbaikan kapal Pembangunan terminal curah CAIR Pengangkutan mineral logam, mineral bukan logam, batuan, batubara, mineral radioaktif Pengangkutan ikan hasil penangkapan dengan Kapal Pengangkut Ikan Hidup Berbendera Indonesia Penetapan tempat labuh Penangkapan ikan menggunakan Gill Net (Jaring insang) dan sejenisnya Penangkapan ikan menggunakan Long line (rawai Tuna) Pengerukan perairan laut dengan capital dredging yang memotong material karang dan/atau batu Pembangunan Sarana Bantu 	
		KPU-PL-06	Zona Pelabuhan Umum	Kab. Kutai Kartanegara	Selat Makassar-Kab. Kutai Kartanegara dan Pipa Bawah Laut Koridor Bontang-Offshore (Kepmen KP 14 2021)	6,417.35	117° 39' 18.934" E	0° 18' 59.651" S					
		KPU-PL-07	Zona Pelabuhan Umum	Kab. Kutai Kartanegara	Tersus/TUKS, Kec. Marangkayu-Kab. Kutai Kartanegara	712.48	117° 28' 44.771" E	0° 7' 9.540" S					
		KPU-PL-08	Zona Pelabuhan Umum	Kab. Kutai Kartanegara	Pelabuhan Tanjung Santan, Kec. Marangk	485.26	117° 31' 38.715" E	0° 2' 24.126" S					

NO	RENCANA POLA RUANG LAUT	KODE	LOKASI			LUAS (HA)	KOORDINAT		ARAHAN PEMANFAATAN RUANG						
			PERAIRAN	KABUPATEN / KOTA	TOPONIMI		LONG	LAT	DIPERBOLEHKAN	TIDAK DIPERBOLEHKAN	DIPERBOLEHKAN BERSYARAT	KETENTUAN KHUSUS			
					ayu-Kab. Kutai Kartanegara										
		KPU-PL-08	Zona Pelabuhan Umum	Kab. Kutai Kartanegara	Pelabuhan Tanjung Santan, Kec. Marangkayu-Kab. Kutai Kartanegara dan Pipa Bawah Laut Koridor Bontang-Offshore (Kepmen KP 14 2021)	57.72	117° 31' 30.599" E	0° 1' 40.205" S						<ul style="list-style-type: none"> • Navigasi Pelayaran (SBNP) • Pembangunan terminal peti kemas • Pembangunan terminal curah kering • Usaha kegiatan hiburan dan rekreasi • Usaha angkutan laut wisata dalam negeri • Usaha angkutan laut internasional wisata • Usaha jasa perjalanan wisata • Usaha wisata tontonan • Usaha restoran di atas laut • Usaha wisata alam perairan • Jasa Wisata Tirta (bahari) • Penanaman tanaman bakau dan nipah • Budidaya mangrove • Penangkapan ikan • Pengambilan barang-barang purbakala 	
		KPU-PL-09	Zona Pelabuhan Umum	Kota Bontang	Pelabuhan Tanjung Laut, Kec. Bontang Selatan-Kota Bontang	2,908.94	117° 31' 30.649" E	0° 4' 1.010" N						<ul style="list-style-type: none"> • Usaha wisata alam perairan • Jasa Wisata Tirta (bahari) • Penanaman tanaman bakau dan nipah • Budidaya mangrove • Penangkapan ikan • Pengambilan barang-barang purbakala 	
		KPU-PL-09	Zona Pelabuhan Umum	Kota Bontang	Pelabuhan Tanjung Laut, Kec. Bontang Selatan-	207.90	117° 34' 18.481" E	0° 2' 7.868" N						<ul style="list-style-type: none"> • Usaha wisata alam perairan • Jasa Wisata Tirta (bahari) • Penanaman tanaman bakau dan nipah • Budidaya mangrove • Penangkapan ikan • Pengambilan barang-barang purbakala 	

NO	RENCANA POLA RUANG LAUT	KODE	LOKASI			LUAS (HA)	KOORDINAT		ARAHAN PEMANFAATAN RUANG					
			PERAIRAN	KABUPATEN / KOTA	TOPONIMI		LONG	LAT	DIPERBOLEHKAN	TIDAK DIPERBOLEHKAN	DIPERBOLEHKAN BERSYARAT	KETENTUAN KHUSUS		
					Kota Bontang dan Pipa Bawah Laut Koridor Bontang-Offshore (Kepmen KP 14 2021)									
		KPU-PL-10	Zona Pelabuhan Umum	Kota Bontang	Tersus/TUKS, Selat Makassar, Kota Bontang	63.92	117° 38' 26.612" E	0° 5' 17.558" N					<ul style="list-style-type: none"> • Pengambilan barang-barang bukan purbakala • Kegiatan pengujian kapal perikanan/perahu ikan bermotor • Eksplorasi mineral logam, mineral bukan logam, batuan, batubara, mineral radioaktif • Pembangunan dan pengoperasian terminal khusus 	
		KPU-PL-11	Zona Pelabuhan Umum	Kota Bontang	Pelabuhan Lhok Tuan, Kec. Bontang Utara-Kota Bontang	1,909.95	117° 33' 31.298" E	0° 10' 13.896" N					<ul style="list-style-type: none"> • Pengangkutan mineral logam, mineral bukan logam, batuan, batubara, mineral radioaktif 	
		KPU-PL-12	Zona Pelabuhan Umum	Kab. Kutai Timur	Pelabuhan Sangatta, Kec. Sangatta Selatan-Kab. Kutai Timur	496.87	117° 34' 38.258" E	0° 22' 38.695" N					<ul style="list-style-type: none"> • Pembangunan FPSO (Floating Production Storage and Offloading) • Pengerukan perairan dengan capital dredging 	
		KPU-PL-13	Zona Pelabuhan Umum	Kab. Kutai Timur	Tersus/TUKS, Kec. Sangatta	725.76	117° 37' 10.539" E	0° 28' 1.639" N					<ul style="list-style-type: none"> • Pengerukan perairan laut dengan capital dredging yang memotong 	

NO	RENCANA POLA RUANG LAUT	KODE	LOKASI			LUAS (HA)	KOORDINAT		ARAHAN PEMANFAATAN RUANG					
			PERAIRAN	KABUPATEN / KOTA	TOPONIMI		LONG	LAT	DIPERBOLEHKAN	TIDAK DIPERBOLEHKAN	DIPERBOLEHKAN BERSYARAT	KETENTUAN KHUSUS		
					Utara-Kab. Kutai Timur									
		KPU-PL-15	Zona Pelabuhan Umum	Kab. Kutai Timur	Tersus/T UKS, Kec. Sangatta Utara-Kab. Kutai Timur	5,084.84	117° 40' 43.706" E	0° 31' 24.600" N					material karang dan/atau batu <ul style="list-style-type: none"> • Pengolahan & Pemurnian Batubara • Pengolahan & Pemurnian Mineral logam • Pengolahan & Pemurnian Mineral bukan logam atau mineral batuan • Pengolahan & Pemurnian Mineral radioaktif • Penempatan tailing (bahan yang tertinggal setelah pemisahan fraksi) di bawah laut • Pemasangan fasilitas turbin generator energi • Kegiatan Instalasi Pembangkit Listrik • Penanaman kabel • Pembangunan kabel telekomunikasi Local Port Service (LPS) • Pengerukan di wilayah perairan Pelabuhan Pengumpan Regional dan Lokal 	
		KPU-PL-16	Zona Pelabuhan Umum	Kab. Kutai Timur	Tersus/T UKS, Kec. Bengalon-Kab. Kutai Timur	271.00	117° 43' 22.839" E	0° 41' 31.985" N						
		KPU-PL-17	Zona Pelabuhan Umum	Kab. Kutai Timur	Tersus/T UKS, Kec. Bengalon-Kab. Kutai Timur	2,123.39	117° 46' 34.337" E	0° 44' 46.464" N						
		KPU-PL-18	Zona Pelabuhan Umum	Kab. Kutai Timur	Tersus/T UKS, Kec. Kaliorang, Kab. Kutai Timur	739.66	117° 49' 2.561" E	0° 46' 59.281" N						
		KPU-PL-19	Zona Pelabuhan Umum	Kab. Kutai Timur	Tersus/T UKS, Kec. Kaliorang-Kab.	2,063.44	117° 52' 36.317" E	0° 47' 34.919" N						

NO	RENCANA POLA RUANG LAUT	KODE	LOKASI			LUAS (HA)	KOORDINAT		ARAHAN PEMANFAATAN RUANG				
			PERAIRAN	KABUPATEN / KOTA	TOPONIMI		LONG	LAT	DIPERBOLEHKAN	TIDAK DIPERBOLEHKAN	DIPERBOLEHKAN BERSYARAT	KETENTUAN KHUSUS	
					Kutai Timur								
		KPU-PL-20	Zona Pelabuhan Umum	Kab. Kutai Timur	Pelabuhan Maloy, Kec. Kaliorang-Kab. Kutai Timur	2,029.51	117° 54' 26.290" E	0° 46' 0.545" N					<ul style="list-style-type: none"> • Kegiatan riset atau survei hidrografi • Kegiatan berlabuh jangkar kecuali dalam keadaan force majeure oleh kapal asing • Kegiatan bongkar muat oleh kapal asing • Kegiatan pengumpulan, pemanfaatan, pengolahan, pembuangan, dan penimbunan limbah non B3 Kegiatan pekerjaan • penyelaman (diving works dalam rangka industri maritim). • Pembangunan pembangkitan, transmisi, distribusi dan penjualan tenaga listrik • Kegiatan pendalaman dan pelebaran alur pelayaran • Pembangunan dan pengoperasian terminal khusus salvage;
		KPU-PL-21	Zona Pelabuhan Umum	Kab. Kutai Timur	Tersus/TUKS, Kec. Sangkulirang-Kab. Kutai Timur	181.08	117° 59' 39.450" E	0° 46' 13.989" N					
		KPU-PL-22	Zona Pelabuhan Umum	Kab. Kutai Timur	Teluk Sangkulirang-Kab. Kutai Timur	12,894.74	118° 1' 47.440" E	0° 55' 21.929" N					
		KPU-PL-23	Zona Pelabuhan Umum	Kab. Kutai Timur	STS Teluk Sangkulirang-Kab. Kutai Timur	875.24	118° 12' 48.000" E	0° 45' 12.000" N					
		KPU-PL-24	Zona Pelabuhan Umum	Kab. Kutai Timur	Tersus/TUKS, Kec. Sandaran-Kab. Kutai Timur	571.21	118° 28' 45.833" E	0° 49' 6.529" N					
		KPU-PL-25	Zona Pelabuhan Umum	Kab. Kutai Timur	Tersus/TUKS, Kec. Sandaran	137.87	118° 54' 36.394" E	0° 53' 35.092" N					

NO	RENCANA POLA RUANG LAUT	KODE	LOKASI			LUAS (HA)	KOORDINAT		ARAHAN PEMANFAATAN RUANG					
			PERAIRAN	KABUPATEN / KOTA	TOPONIMI		LONG	LAT	DIPERBOLEHKAN	TIDAK DIPERBOLEHKAN	DIPERBOLEHKAN BERSYARAT	KETENTUAN KHUSUS		
					-Kab. Kutai Timur									
		KPU-PL-26	Zona Pelabuhan Umum	Kab. Kutai Timur	Tersus/TUKS, Kec. Sandaran -Kab. Kutai Timur	23.64	118° 58' 54.526" E	1° 0' 22.555" N					<ul style="list-style-type: none"> kegiatan penggelaran/pemasangan kabel/pipa bawah laut; kegiatan penggunaan atau pemanfaatan air laut kegiatan perikanan budidaya yang tidak mengganggu aktivitas kepelabuhanan dan pelayaran. 	
		KPU-PL-27	Zona Pelabuhan Umum	Kab. Berau	Pelabuhan Talisayan, Kec. Biatan dan Talisayan -Kab. Berau	185.01	118° 11' 1.346" E	1° 36' 40.077" N					<ul style="list-style-type: none"> Pemasangan pipa intake dan outake industri dan perikanan 	
		KPU-PL-28	Zona Pelabuhan Umum	Kab. Berau	STS Muara Berau, Kec. P. Derawan -Kab. Berau	4,053.3	118° 7' 51.874" E	1° 55' 13.555" N					<ul style="list-style-type: none"> Pembangunan Fasilitas Terapung (Floating Facility) Migas: Mooring Pembangunan Floating Storage Offloading (FSO) 	
		KPU-PL-29	Zona Pelabuhan Umum	Kab. Berau	Muara Berau, Kec. P. Derawan -Kab. Berau	13,975.99	117° 51' 56.975" E	2° 5' 26.003" N					<ul style="list-style-type: none"> Pembuangan Hasil Pengerukan (Dumping Area) 	
		KPU-PL-29	Zona Pelabuhan Umum	Kab. Berau	Tg. Bingkar, Kec. Pulau Derawan-	13,676.28	117° 53' 30.587" E	2° 6' 37.343" N					<ul style="list-style-type: none"> Penetapan tempat alih muat antar kapal 	

NO	RENCANA POLA RUANG LAUT	KODE	LOKASI			LUAS (HA)	KOORDINAT		ARAHAN PEMANFAATAN RUANG				
			PERAIRAN	KABUPATEN / KOTA	TOPONIMI		LONG	LAT	DIPERBOLEHKAN	TIDAK DIPERBOLEHKAN	DIPERBOLEHKAN BERSYARAT	KETENTUAN KHUSUS	
					Kab. Berau								
		KPU-PL-30	Zona Pelabuhan Umum	Kab. Berau	Tg. Batu, Kec. P. Derawan-Kab. Berau	166.41	118° 5' 52.167" E	2° 16' 19.728" N					
		KPU-PL-31	Zona Pelabuhan Umum	Kab. Berau	KSNT P. Maratua dan P. Sambit: P. Maratua Kec. Maratua-Kab. Berau	1,222.08	118° 30' 37.019" E	2° 15' 58.590" N					
		KPU-PL-31	Zona Pelabuhan Umum	Kab. Berau	KSNT P. Maratua dan P. Sambit: P. Maratua Kec. Maratua-Kab. Berau	236.31	118° 31' 45.957" E	2° 16' 26.792" N					
		KPU-PL-32	Zona Pelabuhan Umum	Kab. Berau	KSNT P. Maratua dan P. Sambit: P. Maratua Kec. Maratua-Kab. Berau	405.55	118° 32' 43.150" E	2° 16' 37.208" N					

NO	RENCANA POLA RUANG LAUT	KODE	LOKASI			LUAS (HA)	KOORDINAT		ARAHAN PEMANFAATAN RUANG			
			PERAIRAN	KABUPATEN / KOTA	TOPONIMI		LONG	LAT	DIPERBOLEHKAN	TIDAK DIPERBOLEHKAN	DIPERBOLEHKAN BERSYARAT	KETENTUAN KHUSUS
3.	Zona Pelabuhan Perikanan	KPU-PL-03	Zona Pelabuhan Umum	Kab. Penajam Paser Utara	PPI Api-Api, Kec. Waru-Kab. PPU	62.58	116° 34' 38.593" E	1° 26' 57.384" S	<ul style="list-style-type: none"> • Perlindungan keanekaragaman hayati; • Pengangkutan ikan hasil penangkapan dengan Kapal Pengangkut Ikan Hidup Berbendera Indonesia • Penyelamatan dan perlindungan lingkungan • Penelitian kegiatan konservasi • Pendidikan kegiatan konservasi • Survei dan/atau penelitian ilmiah • Pelepasan jangkar • Penggunaan galah untuk mendorong perahu • Pengangkutan ikan hasil budidaya dengan Kapal Pengangkut Ikan Hidup Berbendera Indonesia • Pengangkutan ikan hasil budidaya dengan Kapal nelayan kecil • Pengangkutan ikan hasil penangkapan dengan Kapal 	<ul style="list-style-type: none"> • Usaha wisata selancar • Kegiatan budidaya biota laut untuk kepentingan industri Biofarmakologi /Bioteknologi Laut • Penangkapan ikan menggunakan Long line (rawai Tuna) • Pengolahan dan Pemurnian mineral logam • Penanaman dan atau pemancangan kabel atau tiang serta sarana di laut • Usaha wisata olahraga tirta • Usaha wisata ekstrim (beresiko tinggi) • Usaha angkutan laut wisata dalam negeri • Usaha angkutan laut internasional wisata • Usaha jasa perjalanan wisata • Usaha vila (cottage) di atas laut • Usaha wisata snorkeling 	<ul style="list-style-type: none"> • Usaha wisata edukasi • Penanaman Pipa 0-20 cm • Penanaman Pipa diameter diatas 100 cm • Pembangunan pembangkitan, transmisi, distribusi dan penjualan tenaga listrik • Pengintroduksian organisme hasil rekayasa genetika ke lingkungan • Penarikan (Towing) • Pengapungan (refloating) • Kegiatan pemindahan muatan dan atau bahan bakar (cargo and fuel transferring) • Kegiatan membantu pekerjaan teknis terhadap kapal-kapal yang masih mengapung tetapi sedang mendapat malapetaka • Kegiatan pekerjaan penyelaman (diving works dalam 	
		KPU-PL-03	Zona Pelabuhan Umum	Kab. Penajam Paser Utara	PPI Api-Api, Kec. Waru-Kab. PPU dan Kabel Bawah Laut Koridor Panajam-WP Balikpapan (Kepmen KP 14 2021)	98.66	116° 34' 37.076" E	1° 26' 34.369" S				
		KPU-PL-05	Zona Pelabuhan Umum	Kota Balikpapan	PPI Manggar Baru, Kec. Balikpapan Timut-Kota Balikpapan	255.25	116° 58' 48.939" E	1° 13' 31.556" S				
		KPU-PL-11	Zona Pelabuhan Umum	Kota Bontang	PPI Tanjung Limau, Kec. Bontang Utara-Kota Bontang	62.57	117° 29' 29.110" E	0° 9' 20.767" N				

NO	RENCANA POLA RUANG LAUT	KODE	LOKASI			LUAS (HA)	KOORDINAT		ARAHAN PEMANFAATAN RUANG			
			PERAIRAN	KABUPATEN / KOTA	TOPONIMI		LONG	LAT	DIPERBOLEHKAN	TIDAK DIPERBOLEHKAN	DIPERBOLEHKAN BERSYARAT	KETENTUAN KHUSUS
		KPU-PL-11	Zona Pelabuhan Umum	Kota Bontang	PPI Tanjung Limau, Kec. Bontang Utara-Kota Bontang. Reklamasi	1.61	117° 29' 25.436" E	0° 9' 7.335" N	Pengangkut Ikan Hidup Berbendera Indonesia	<ul style="list-style-type: none"> Usaha wisata berenang Jasa Wisata Tirta (bahari) Pengambilan foto/video bawah laut Pengambilan terumbu karang Pemungutan hasil hutan bukan kayu pada hutan mangrove (madu; getah; daun; buah dan biji; tanin; ikan; hasil hutan bukan kayu lainnya) Usaha budidaya perikanan terapung (jaring apung dan pen system seluas ≥ 5 Ha dengan jumlah 1000 unit. Pengambilan sumber daya laut non ikan untuk kepentingan ekonomi Bongkar muat ikan Pembudidayaan sumber daya laut non ikan untuk kepentingan ekonomi Budidaya Ikan hasil rekayasa genetik 	<ul style="list-style-type: none"> rangka industri maritim) Kegiatan pembuatan alat-alat maritim lainnya Perikanan bakar nelayan Kegiatan pembuatan alat-alat perlengkapan lain yang khusus dipergunakan dalam kapal Kegiatan perbaikan atau pemeliharaan kapal/alat-alat terapung saja Kegiatan pembuatan kapal/alat terapung saja Konstruksi Pertambangan Garam Usaha pelayanan jasa pemanduan kapal Kegiatan berlabuh jangkar kecuali dalam keadaan force majeure oleh kapal asing Usaha wisata memancing Usaha dermaga wisata Usaha jasa penyewaan 	
		KPU-PL-14	Zona Pelabuhan Umum	Kab. Kutai Timur	PPI Sangatta, Kec. Sangatta Utara-Kab. Kutai Timur	6.96	117° 36' 54.704" E	0° 29' 17.988" N		<ul style="list-style-type: none"> Usaha budidaya perikanan terapung (jaring apung dan pen system seluas ≥ 5 Ha dengan jumlah 1000 unit. Pengambilan sumber daya laut non ikan untuk kepentingan ekonomi Bongkar muat ikan Pembudidayaan sumber daya laut non ikan untuk kepentingan ekonomi Budidaya Ikan hasil rekayasa genetik 	<ul style="list-style-type: none"> Kegiatan perbaikan atau pemeliharaan kapal/alat-alat terapung saja Kegiatan pembuatan kapal/alat terapung saja Konstruksi Pertambangan Garam Usaha pelayanan jasa pemanduan kapal Kegiatan berlabuh jangkar kecuali dalam keadaan force majeure oleh kapal asing Usaha wisata memancing Usaha dermaga wisata Usaha jasa penyewaan 	
		KPU-PL-14	Zona Pelabuhan Umum	Kab. Kutai Timur	PPI Sangatta, Kec. Sangatta Utara-Kab. Kutai Timur dan Kabel Bawah Laut Koridor Sanggata-Palu (Kepmen KP 14 2021): namkab Jaka2Ladema	63.44	117° 36' 43.735" E	0° 29' 12.362" N		<ul style="list-style-type: none"> Usaha budidaya perikanan terapung (jaring apung dan pen system seluas ≥ 5 Ha dengan jumlah 1000 unit. Pengambilan sumber daya laut non ikan untuk kepentingan ekonomi Bongkar muat ikan Pembudidayaan sumber daya laut non ikan untuk kepentingan ekonomi Budidaya Ikan hasil rekayasa genetik 	<ul style="list-style-type: none"> Kegiatan perbaikan atau pemeliharaan kapal/alat-alat terapung saja Kegiatan pembuatan kapal/alat terapung saja Konstruksi Pertambangan Garam Usaha pelayanan jasa pemanduan kapal Kegiatan berlabuh jangkar kecuali dalam keadaan force majeure oleh kapal asing Usaha wisata memancing Usaha dermaga wisata Usaha jasa penyewaan 	

NO	RENCANA POLA RUANG LAUT	KODE	LOKASI			LUAS (HA)	KOORDINAT		ARAHAN PEMANFAATAN RUANG			
			PERAIRAN	KABUPATEN / KOTA	TOPONIMI		LONG	LAT	DIPERBOLEHKAN	TIDAK DIPERBOLEHKAN	DIPERBOLEHKAN BERSYARAT	KETENTUAN KHUSUS
										<ul style="list-style-type: none"> • Pemasangan Keramba Jaring Apung • Pemasangan rumpon perairan dalam • Pemasangan rumpon perairan dangkal • Penangkapan ikan menggunakan pukot hela (trawls), payang, cantrang, jaring lampara, dogol, dan sejenisnya • Penangkapan ikan menggunakan Squid Jigging • Penangkapan ikan menggunakan Long line (rawai Tuna) • Penangkapan ikan menggunakan Bubu/Muroami dan sejenisnya • Penangkapan ikan menggunakan Bouke Ami • Eksplorasi mineral logam, mineral bukan logam, batuan, batubara, mineral radioaktif • Pengangkutan mineral logam, mineral bukan logam, batuan, 	<ul style="list-style-type: none"> • peralatan angkutan laut • usaha jasa angkutan perairan pelabuhan • Usaha angkutan laut pelayaran rakyat atau badan usaha pada lintas pelabuhan antar kab/kota dalam Provinsi Kalimantan Timur, antar Provinsi dan pelabuhan internasional • Usaha angkutan laut badan usaha pada lintas pelabuhan antar kab/kota dalam Provinsi Kalimantan Timur • Reklamasi di wilayah perairan pelabuhan • Pengumpulan Regional dan Lokal • Pengerukan di wilayah perairan Pelabuhan Pengumpulan Regional dan Lokal • Pengoperasia Pelabuhan Pengumpulan Regional dan Lokal 	

NO	RENCANA POLA RUANG LAUT	KODE	LOKASI			LUAS (HA)	KOORDINAT		ARAHAN PEMANFAATAN RUANG			
			PERAIRAN	KABUPATEN / KOTA	TOPONIMI		LONG	LAT	DIPERBOLEHKAN	TIDAK DIPERBOLEHKAN	DIPERBOLEHKAN BERSYARAT	KETENTUAN KHUSUS
										<ul style="list-style-type: none"> • batubara, mineral radioaktif • Pembangunan FPSO (Floating Production Storage and Offloading) • Eksploitasi (Operasi Produksi) Batubara • Eksploitasi (Operasi Produksi) Mineral bukan logam atau mineral batuan B48 • Eksploitasi (Operasi Produksi) Mineral logam • Eksploitasi (Operasi Produksi) Mineral radioaktif • Pengolahan & Pemurnian Batubara • Pengolahan & Pemurnian Mineral logam • Pengolahan & Pemurnian Mineral bukan logam atau mineral batuan • Pengolahan & Pemurnian Mineral radioaktif • Penempatan tailing (bahan yang tertinggal setelah pemisahan fraksi) di bawah laut 	<ul style="list-style-type: none"> • Pembangunan dan pengoperasian Jetty • Usaha tally mandiri : kegiatan cargodoring, receiving/delivery, stuffing, dan stripping peti kemas bagi kepentingannya sendiri. • Usaha bongkar muat barang : pengemasan, penumpukan, dan penyimpanan di pelabuhan • Usaha kegiatan hiburan dan rekreasi • Pembangunan dermaga perikanan • Usaha pelayanan logistik dan perbekalan kapal perikanan • Penetapan alur pelayaran dari dan ke pelabuhan perikanan • Pembangunan turap (revetment), pembangunan groin • Pembangunan breakwater (pemecah gelombang) 	

NO	RENCANA POLA RUANG LAUT	KODE	LOKASI			LUAS (HA)	KOORDINAT		ARAHAN PEMANFAATAN RUANG			
			PERAIRAN	KABUPATEN / KOTA	TOPONIMI		LONG	LAT	DIPERBOLEHKAN	TIDAK DIPERBOLEHKAN	DIPERBOLEHKAN BERSYARAT	KETENTUAN KHUSUS
										<ul style="list-style-type: none"> • Pembangunan Terminal Regasifikasi LNG • Pembakaran Gas Suar Bakar (Flaring) • Pemusnahan handak migas • Pemasangan fasilitas turbin generator energi • Kegiatan Instalasi Pembangkit Listrik Tenaga Arus Laut (PLTAL) • Pembangunan terminal ro-ro • Usaha bongkar muat barang : pengemasan, penumpukan, dan penyimpanan di pelabuhan • Pengoperasian Pelabuhan Pengumpan Regional dan Lokal • Usaha angkutan laut badan usaha pada lintas pelabuhan antar kab/kota dalam Provinsi • Usaha angkutan laut pelayaran rakyat atau badan usaha pada lintas pelabuhan antar kab/kota dalam 	<ul style="list-style-type: none"> • Pembangunan Tempat perbaikan kapal • Pembangunan terminal Roro • Eksplorasi energi OTEC • Pemasangan fasilitas mesin kalor • Kegiatan Instalasi Pembangkit Listrik Tenaga Arus Laut (PLTAL) • Pembangunan TPI • Pemasangan fasilitas turbin generator energi • Pembangunan Floating Storage Offloading (FSO) • Pembangunan FPSO (Floating Production Storage and Offloading) • Pengangkutan mineral logam, mineral bukan logam, batuan, batubara, mineral radioaktif • Kegiatan pengujian kapal perikanan/perahu ikan bermotor • Penetapan tempat labuh 	

NO	RENCANA POLA RUANG LAUT	KODE	LOKASI			LUAS (HA)	KOORDINAT		ARAHAN PEMANFAATAN RUANG			
			PERAIRAN	KABUPATEN / KOTA	TOPONIMI		LONG	LAT	DIPERBOLEHKAN	TIDAK DIPERBOLEHKAN	DIPERBOLEHKAN BERSYARAT	KETENTUAN KHUSUS
										Provinsi , antar provinsi dan pelabuhan internasional <ul style="list-style-type: none"> • Usaha jasa angkutan perairan pelabuhan • Kegiatan berlabuh jangkar kecuali dalam keadaan force majeure oleh kapal asing • Pelatihan perang dengan menggunakan amunisi oleh kapal asing • Pembangunan dan pengoperasian terminal khusus • Kegiatan pengumpulan, pemanfaatan, pengolahan, pembuangan, dan penimbunan limbah B3 • destructive fishing • Pertambangan pasir di laut • Pemasangan Belat, Jermal 	<ul style="list-style-type: none"> • Pembangunan Kolam pelabuhan untuk kebutuhan sandar dan olah gerak kapal • Pengangkutan ikan hasil budidaya dengan kapal nelayan kecil • Pengambilan sumber daya laut non ikan untuk kepentingan ekonomi • Usaha budidaya perikanan terapung (Jaring apung) • Pembangunan Sarana Bantu Navigasi Pelayaran (SBNP) • Usaha wisata tontonan • Usaha restoran di atas laut • Usaha wisata alam perairan • Penanaman tanaman bakau dan nipah • Budidaya mangrove • Penangkapan ikan dengan • Pengambilan barang-barang purbakala 	

NO	RENCANA POLA RUANG LAUT	KODE	LOKASI			LUAS (HA)	KOORDINAT		ARAHAN PEMANFAATAN RUANG				
			PERAIRAN	KABUPATEN / KOTA	TOPONIMI		LONG	LAT	DIPERBOLEHKAN	TIDAK DIPERBOLEHKAN	DIPERBOLEHKAN BERSYARAT	KETENTUAN KHUSUS	
												<ul style="list-style-type: none"> • Pengambilan barang-barang selain barang purbakala • Usaha pembudidayaan ikan laut (kerapu, kakap, baronang) • Pembudidayaan ikan untuk kepentingan industri • Pengangkutan ikan hasil budidaya dengan Kapal Pengangkut Ikan Hidup Berbendera Asing • Pengangkutan ikan hasil penangkapan dengan Kapal Pengangkut Ikan Hidup Berbendera Asing • Penetapan rute pelayaran internasional • Operasi Kapal Angkutan Penyeberangan Dalam Provinsi • Pengelolaan (TUKS) di dalam DLKR/DLKP pelabuhan pengumpan regional • Pembangunan dan pengoperasian 	

NO	RENCANA POLA RUANG LAUT	KODE	LOKASI			LUAS (HA)	KOORDINAT		ARAHAN PEMANFAATAN RUANG			
			PERAIRAN	KABUPATEN / KOTA	TOPONIMI		LONG	LAT	DIPERBOLEHKAN	TIDAK DIPERBOLEHKAN	DIPERBOLEHKAN BERSYARAT	KETENTUAN KHUSUS
											cement grinding plant dan cement packing plant • Penetapan tempat alih muat antar kapal • Kegiatan pengumpulan, pemanfaatan, pengolahan, pembuangan, dan penimbunan limbah non B3 • Penangkapan ikan menggunakan Gill Net (Jaring insang) dan sejenisnya • Penangkapan ikan menggunakan seine nets dan sejenisnya • Penangkapan ikan menggunakan Long bag set net (jaring kantong besar) • Penangkapan ikan menggunakan Pancing Rawai Dasar • Penangkapan ikan menggunakan Pole dan line	

NO	RENCANA POLA RUANG LAUT	KODE	LOKASI			LUAS (HA)	KOORDINAT		ARAHAN PEMANFAATAN RUANG			
			PERAIRAN	KABUPATEN / KOTA	TOPONIMI		LONG	LAT	DIPERBOLEHKAN	TIDAK DIPERBOLEHKAN	DIPERBOLEHKAN BERSYARAT	KETENTUAN KHUSUS
											<ul style="list-style-type: none"> • Penangkapan ikan menggunakan Bagan Apung • Eksplorasi energi OTEC • Pembangunan terminal peti kemas • Pembangunan terminal curah kering • Pembangunan terminal curah CAIR • Penempatan kapal mati • Penelitian dan pengembangan perikanan • Kegiatan pengujian kapal perikanan/perahu ikan bermotor • Pengerukan perairan dengan capital dredging • Pengerukan perairan laut dengan capital dredging yang memotong material karang dan/atau batu • Pembangunan, pemindahan, dan/atau pembongkaran bangunan atau 	

NO	RENCANA POLA RUANG LAUT	KODE	LOKASI			LUAS (HA)	KOORDINAT		ARAHAN PEMANFAATAN RUANG			
			PERAIRAN	KABUPATEN / KOTA	TOPONIMI		LONG	LAT	DIPERBOLEHKAN	TIDAK DIPERBOLEHKAN	DIPERBOLEHKAN BERSYARAT	KETENTUAN KHUSUS
											instalasi pipanisasi di perairan <ul style="list-style-type: none"> • Penanaman kabel • Pembangunan kabel telekomunikasi Local Port Service (LPS) • Penanaman dan ataupemancangan kabel atau tiang serta sarana di laut • Pembangunan dan pengoperasian terminal khusus • Uji coba kapal • Usaha pelayanan perbaikan dan pemeliharaan kapal perikanan : dock/slipway, bengkel dan tempat perbaikan jaring; • Kegiatan penerbangan diatas alur kepulauan • Kegiatan riset atau survei hidrografi oleh kapal asing • Pengangkutan dan penjualan Garam • Pembangunan Fasilitas Infrastruktur (Saluran Primer, Sekunder dan pantai air) • Industri penggaraman 	

NO	RENCANA POLA RUANG LAUT	KODE	LOKASI			LUAS (HA)	KOORDINAT		ARAHAN PEMANFAATAN RUANG			
			PERAIRAN	KABUPATEN / KOTA	TOPONIMI		LONG	LAT	DIPERBOLEHKAN	TIDAK DIPERBOLEHKAN	DIPERBOLEHKAN BERSYARAT	KETENTUAN KHUSUS
											<ul style="list-style-type: none"> • Kegiatan Industri Galangan Kapal dengan sistem Graving Dock Kapal • Pembangunan industri yang terintegrasi dengan pelabuhan • Kegiatan pembuatan kapal/alat terapung saja; • Kegiatan perbaikan atau pemeliharaan kapal/alat-alat terapung saja; • Kegiatan pembuatan mesin-mesin utama/pembantu; • Kegiatan pembuatan alat-alat perlengkapan lain yang khusus dipergunakan dalam kapal; • Kegiatan pembuatan alat-alat maritim lainnya • Pembangunan PLTU • Kegiatan pekerjaan penyelaman (diving works dalam rangka industri maritim). 	

NO	RENCANA POLA RUANG LAUT	KODE	LOKASI			LUAS (HA)	KOORDINAT		ARAHAN PEMANFAATAN RUANG			
			PERAIRAN	KABUPATEN / KOTA	TOPONIMI		LONG	LAT	DIPERBOLEHKAN	TIDAK DIPERBOLEHKAN	DIPERBOLEHKAN BERSYARAT	KETENTUAN KHUSUS
											<ul style="list-style-type: none"> • Kegiatan pendalaman dan pelebaran alur pelayaran • saha pelayanan logistik dan perbekalan kapal perikanan • Pembangunan dermaga perikanan • pembangunan dan pengoperasian terminal khusus pertanian, perikanan dan peternakan alvage; • Kegiatan penggelaran/pemasangan kabel/pipa bawah laut; • Kegiatan penggunaan atau pemanfaatan air laut • Kegiatan perikanan budidaya yang tidak • mengganggu aktivitas kepelabuhanan dan pelayaran. • Latihan militer • Pemasangan pipa intake dan outake industri dan perikanan 	

NO	RENCANA POLA RUANG LAUT	KODE	LOKASI			LUAS (HA)	KOORDINAT		ARAHAN PEMANFAATAN RUANG			
			PERAIRAN	KABUPATEN / KOTA	TOPONIMI		LONG	LAT	DIPERBOLEHKAN	TIDAK DIPERBOLEHKAN	DIPERBOLEHKAN BERSYARAT	KETENTUAN KHUSUS
											<ul style="list-style-type: none"> Pembangunan anjungan/platform migas Pembangunan Fasilitas Terapung (Floating Facility) Migas: Mooring Pembangunan Floating Storage Offloading (FSO) Pembuangan Hasil Pengerukan (Dumping Area) Kegiatan bongkar muat oleh kapal asing 	
4.	Zona Perikanan Tangkap	KPU-PT-01	Kawasan Perikanan	Kab. Paser	Selat Makassar, Kab. Paser	213,833.91	116° 36' 11.747" E	2° 1' 5.811" S	<ul style="list-style-type: none"> Usaha wisata edukasi Usaha wisata dayung Usaha wisata selam Usaha wisata memancing Usaha wisata selancar Usaha wisata olahraga tirta Usaha dermaga wisata Usaha kegiatan hiburan dan rekreasi 	<ul style="list-style-type: none"> Pengambilan terumbu karang Pembangunan pembangkitan, transmisi, distribusi dan penjualan tenaga listrik Pelatihan perang dengan menggunakan amunisi oleh kapal asing Kegiatan riset atau survei hidrografi oleh kapal asing Reklamasi di wilayah perairan 	<ul style="list-style-type: none"> Pengambilan sumber daya laut non ikan untuk kepentingan ekonomi Penanaman Pipa 0-20 cm Penanaman Pipa diameter diatas 100 cm Pembangunan stasiun pengisian bahan bakar nelayan Pengintroduksian organisme hasil 	
		KPU-PT-01	Kawasan Perikanan	Kab. Paser/ Kab. Penajam Paser Utara	Selat Makassar, Kab. Paser- Kab. Penajam Paser Utara dan Pipa Bawah Laut Koridor	3.75	116° 44' 45.435" E	1° 28' 43.730" S				

NO	RENCANA POLA RUANG LAUT	KODE	LOKASI			LUAS (HA)	KOORDINAT		ARAHAN PEMANFAATAN RUANG			
			PERAIRAN	KABUPATEN / KOTA	TOPONIMI		LONG	LAT	DIPERBOLEHKAN	TIDAK DIPERBOLEHKAN	DIPERBOLEHKAN BERSYARAT	KETENTUAN KHUSUS
					Tanjung Jumala-Offshore Teluk Balikpapan (Kepmen KP 14 2021)				<ul style="list-style-type: none"> Usaha wisata ekstrim (beresiko tinggi) Usaha angkutan laut wisata dalam negeri Usaha pelayanan jasa pemanduan kapal 	<ul style="list-style-type: none"> pelabuhan Pengumpulan Regional dan Lokal Pengolahan dan Pemurnian mineral logam Pembangunan terminal curah CAIR 	<ul style="list-style-type: none"> rekayasa genetika ke lingkungan Kegiatan budidaya biota laut untuk kepentingan industri Biofarmakologi /Bioteknologi Laut 	
		KPU-PT-01	Kawasan Perikanan	Kab. Penajam Paser Utara	Selat Makassar, Kab. Penajam Paser Utara	57,226.17	116° 43' 23.225" E	1° 29' 49.776" S	<ul style="list-style-type: none"> Pengangkutan ikan hasil penangkapan dengan Kapal Pengangkut Ikan Hidup Berbendera Indonesia 	<ul style="list-style-type: none"> Pembangunan dan pengoperasian cement grinding plant dan cement packing plant Penangkapan ikan menggunakan pukat hela (trawls), payang, cantrang, jaring lampara, dogol, dan sejenisnya 	<ul style="list-style-type: none"> Kegiatan pemindahan muatan dan atau bahan bakar (cargo and fuel transferring) Kegiatan pembuatan alat-alat maritim lainnya 	
		KPU-PT-01	Kawasan Perikanan	Kab. Penajam Paser Utara	Selat Makassar, Kab. Penajam Paser Utara dan Kabel Bawah Laut Koridor Panajam-WP Balikpapan (Kepmen KP 14 2021)	2,118.31	116° 40' 32.285" E	1° 27' 35.423" S	<ul style="list-style-type: none"> Pengangkutan ikan hasil budidaya dengan kapal nelayan kecil Usaha budidaya perikanan terapung (Jaring apung) Pengambilan sumber daya laut non ikan untuk kepentingan ekonomi Pengangkutan ikan hasil budidaya dengan kapal pengangkut ikan hidup berbendera indonesia 	<ul style="list-style-type: none"> Pengangkutan mineral logam, mineral bukan logam, batuan, batubara, mineral radioaktif Kegiatan pengumpulan, pemanfaatan, pengolahan, pembuangan, dan penimbunan limbah B3 	<ul style="list-style-type: none"> Kegiatan pembuatan alat-alat perlengkapan lain yang khusus dipergunakan dalam kapal Kegiatan perbaikan atau pemeliharaan kapal/alat-alat terapung saja Kegiatan pembuatan kapal/alat terapung saja Konstruksi Pertambangan Garam Kegiatan berlabuh jangkar kecuali dalam keadaan 	
		KPU-PT-01	Kawasan Perikanan	Kab. Penajam Paser Utara	Selat Makassar, Kab. Penajam Paser Utara	745.73	116° 49' 16.542" E	1° 25' 44.983" S	<ul style="list-style-type: none"> Usaha angkutan laut internasional wisata 	<ul style="list-style-type: none"> Kegiatan pengumpulan, pemanfaatan, pengolahan, 		

NO	RENCANA POLA RUANG LAUT	KODE	LOKASI			LUAS (HA)	KOORDINAT		ARAHAN PEMANFAATAN RUANG			
			PERAIRAN	KABUPATEN / KOTA	TOPONIMI		LONG	LAT	DIPERBOLEHKAN	TIDAK DIPERBOLEHKAN	DIPERBOLEHKAN BERSYARAT	KETENTUAN KHUSUS
		KPU-PT-01	Kawasan Perikanan	Kab. Penajam Paser Utara	Selat Makassar, Kab. Penajam Paser Utara dan Pipa Bawah Laut Koridor Tajnung Jumala-Offshore Teluk Balikpapan dan Kabel Bawah Laut Koridor Panajam-WP Balikpapan (Kepmen	100.6	116° 44' 8.235" E	1° 27' 11.813" S	<ul style="list-style-type: none"> Usaha jasa perjalanan wisata Usaha vila (cottage) di atas laut Usaha wisata snorkeling Usaha wisata tontonan Usaha wisata berenang Usaha restoran di atas laut Usaha wisata alam perairan Jasa Wisata Tirta (bahari) Pengambilan foto/video bawah laut Penanaman tanaman bakau dan nipah Budidaya mangrove Perlindungan keanekaragaman hayati; Penyelamatan dan perlindungan lingkungan Penelitian kegiatan konservasi Pendidikan kegiatan konservasi Survei dan/atau penelitian ilmiah Pemungutan hasil hutan bukan kayu 	<ul style="list-style-type: none"> pembuangan, dan penimbunan limbah non B3 Kegiatan pembuatan kapal/alat terapung saja; Kegiatan perbaikan atau pemeliharaan kapal/alat-alat terapung saja; Kegiatan pembuatan alat-alat maritim lainnya Pertambangan pasir di laut Pembuangan Hasil Pengerukan (Dumping Area) Destructive fishing Pertambangan pasir di laut Kegiatan bongkar muat oleh kapal asing Pemasangan fasilitas turbin generator energi Eksplorasi (Operasi Produksi) Mineral logam 	<ul style="list-style-type: none"> force majeure oleh kapal asing Usaha jasa penyewaan peralatan angkutan laut usaha jasa angkutan perairan pelabuhan Usaha angkutan laut pelayaran rakyat atau badan usaha pada lintas pelabuhan antar kab/kota dalam Provinsi Kalimantan Timur, antar Provinsi dan pelabuhan internasional Usaha angkutan laut badan usaha pada lintas pelabuhan antar kab/kota dalam Provinsi Kalimantan Timur Pengoperasia Pelabuhan Pengumpulan Regional dan Lokal Usaha bongkar muat barang : pengemasan, penumpukan, dan penyimpanan di pelabuhan 	

NO	RENCANA POLA RUANG LAUT	KODE	LOKASI			LUAS (HA)	KOORDINAT		ARAHAN PEMANFAATAN RUANG			
			PERAIRAN	KABUPATEN / KOTA	TOPONIMI		LONG	LAT	DIPERBOLEHKAN	TIDAK DIPERBOLEHKAN	DIPERBOLEHKAN BERSYARAT	KETENTUAN KHUSUS
		KPU-PT-01	Kawasan Perikanan	Kab. Penajam Paser Utara	Selat Makassar, Kab. Penajam Paser Utara dan Pipa Bawah Laut Koridor Tanjung Jumala-Offshore Teluk Balikpapan dan Kabel Bawah Laut Koridor Panajam-WP Balikpapan (Kepmen KP 14 2021)	2,897.97	116° 46' 58.377" E	1° 26' 13.392" S	<p>pada hutan mangrove (madu; getah; daun; buah dan biji; tanin; ikan; hasil hutan bukan kayu lainnya)</p> <ul style="list-style-type: none"> • Penangkapan ikan dengan • Pelepasan jangkar kapal • Penggunaan galah untuk mendorong perahu • Usaha pembudidayaan ikan laut • Pembudidayaan ikan untuk kepentingan industri • Usaha budidaya perikanan terapung (jaring apung dan pen system seluas ≥ 5 Ha dengan jumlah 1000 unit. • Pengangkutan ikan hasil budidaya dengan Kapal Pengangkut Ikan Hidup Berbendera Indonesia • Pengangkutan ikan hasil budidaya dengan Kapal nelayan kecil • Budidaya Ikan hasil rekayasa genetik 	<ul style="list-style-type: none"> • Eksploitasi (Operasi Produksi) Batubara • Pengerukan perairan laut dengan capital dredging yang memotong material karang dan/atau batu • Pembangunan PLTU • Pembangunan terminal peti kemas • Pembangunan terminal curah kering 	<ul style="list-style-type: none"> • Pembangunan dermaga perikanan • Penetapan alur pelayaran dari dan ke pelabuhan perikanan • Pembangunan terminal Roro • Pembangunan, pemindahan, dan/atau pembongkaran bangunan atau instalasi pipanisasi di perairan • Kegiatan pembuatan mesin-mesin utama/pembantu • Pemasangan fasilitas mesin kalor • Kegiatan Instalasi Pembangkit Listrik Tenaga Arus Laut (PLTAL) • Pembangunan FPSO (Floating Production Storage and Offloading) • Eksplorasi mineral logam, mineral bukan logam, batuan, batubara, mineral radioaktif • Kegiatan pengujian kapal 	
		KPU-PT-01	Kawasan Perikanan	Kab. Penajam Paser Utara	Selat Makassar, Kab. Penajam Paser Utara dan Pipa Bawah Laut Koridor	309.51	116° 46' 11.426" E	1° 26' 12.249" S	<ul style="list-style-type: none"> • Pengangkutan ikan hasil budidaya dengan Kapal Pengangkut Ikan Hasil Budidaya 			

NO	RENCANA POLA RUANG LAUT	KODE	LOKASI			LUAS (HA)	KOORDINAT		ARAHAN PEMANFAATAN RUANG			
			PERAIRAN	KABUPATEN / KOTA	TOPONIMI		LONG	LAT	DIPERBOLEHKAN	TIDAK DIPERBOLEHKAN	DIPERBOLEHKAN BERSYARAT	KETENTUAN KHUSUS
					Tanjung Jumala-Offshore Teluk Balikpapan dan Kabel Bawah Laut Koridor Panajam-WP Balikpapan (Kepmen KP 14 2021)				<ul style="list-style-type: none"> • Pemasangan rumpun perairan dalam • Pemasangan rumpun perairan dangkal • Pengangkutan ikan hasil penangkapan dengan Kapal Pengangkut Ikan Hidup Berbendera Indonesia • Penangkapan ikan menggunakan Squid Jigging • Penangkapan ikan menggunakan menggunakan Pancing Rawai Dasar • Penangkapan ikan menggunakan Long line (rawai Tuna) • Penangkapan ikan menggunakan Pole dan line • Penangkapan ikan menggunakan Bubu/Muroami dan sejenisnya • Penangkapan ikan menggunakan Bouke Ami • Penelitian dan pengembangan perikanan Kegiatan pengujian kapal perikanan/perahu ikan bermotor 		<ul style="list-style-type: none"> • perikanan/perahu ikan bermotor • Penangkapan ikan menggunakan Long line (rawai Tuna) • Penangkapan ikan menggunakan Gill Net (Jaring insang) dan sejenisnya • Penangkapan ikan menggunakan seine nets dan sejenisnya • Penangkapan ikan menggunakan Long bag set net (jaring kantong besar) • Penangkapan ikan menggunakan Bagan Apung • Pengambilan barang-barang purbakala • Pengambilan barang-barang selain barang purbakala • Pengangkutan ikan hasil • budidaya dengan Kapal Pengangkut Ikan Hidup Berbendera Asing • Pemasangan Keramba Jaring Apung 	
		KPU-PT-02	Kawasan Perikanan	Kab. Penajam Paser Utara	Selat Makassar, Kab. Penajam Paser Utara	1,980.83	116° 47' 30.932" E	1° 24' 25.333" S	<ul style="list-style-type: none"> • Pemasangan rumpun perairan dalam • Pemasangan rumpun perairan dangkal • Pengangkutan ikan hasil penangkapan dengan Kapal Pengangkut Ikan Hidup Berbendera Indonesia • Penangkapan ikan menggunakan Squid Jigging • Penangkapan ikan menggunakan menggunakan Pancing Rawai Dasar • Penangkapan ikan menggunakan Long line (rawai Tuna) • Penangkapan ikan menggunakan Pole dan line • Penangkapan ikan menggunakan Bubu/Muroami dan sejenisnya • Penangkapan ikan menggunakan Bouke Ami • Penelitian dan pengembangan perikanan Kegiatan pengujian kapal perikanan/perahu ikan bermotor 		<ul style="list-style-type: none"> • perikanan/perahu ikan bermotor • Penangkapan ikan menggunakan Long line (rawai Tuna) • Penangkapan ikan menggunakan Gill Net (Jaring insang) dan sejenisnya • Penangkapan ikan menggunakan seine nets dan sejenisnya • Penangkapan ikan menggunakan Long bag set net (jaring kantong besar) • Penangkapan ikan menggunakan Bagan Apung • Pengambilan barang-barang purbakala • Pengambilan barang-barang selain barang purbakala • Pengangkutan ikan hasil • budidaya dengan Kapal Pengangkut Ikan Hidup Berbendera Asing • Pemasangan Keramba Jaring Apung 	
		KPU-PT-02	Kawasan Perikanan	Kab. Penajam Paser Utara	Selat Makassar, Kab. Penajam Paser Utara dan Kabel Bawah Laut Koridor Panajam-WP Balikpapan (Kepmen	492.06	116° 48' 24.643" E	1° 24' 49.182" S	<ul style="list-style-type: none"> • Pemasangan rumpun perairan dalam • Pemasangan rumpun perairan dangkal • Pengangkutan ikan hasil penangkapan dengan Kapal Pengangkut Ikan Hidup Berbendera Indonesia • Penangkapan ikan menggunakan Squid Jigging • Penangkapan ikan menggunakan menggunakan Pancing Rawai Dasar • Penangkapan ikan menggunakan Long line (rawai Tuna) • Penangkapan ikan menggunakan Pole dan line • Penangkapan ikan menggunakan Bubu/Muroami dan sejenisnya • Penangkapan ikan menggunakan Bouke Ami • Penelitian dan pengembangan perikanan Kegiatan pengujian kapal perikanan/perahu ikan bermotor 		<ul style="list-style-type: none"> • perikanan/perahu ikan bermotor • Penangkapan ikan menggunakan Long line (rawai Tuna) • Penangkapan ikan menggunakan Gill Net (Jaring insang) dan sejenisnya • Penangkapan ikan menggunakan seine nets dan sejenisnya • Penangkapan ikan menggunakan Long bag set net (jaring kantong besar) • Penangkapan ikan menggunakan Bagan Apung • Pengambilan barang-barang purbakala • Pengambilan barang-barang selain barang purbakala • Pengangkutan ikan hasil • budidaya dengan Kapal Pengangkut Ikan Hidup Berbendera Asing • Pemasangan Keramba Jaring Apung 	

NO	RENCANA POLA RUANG LAUT	KODE	LOKASI			LUAS (HA)	KOORDINAT		ARAHAN PEMANFAATAN RUANG			
			PERAIRAN	KABUPATEN / KOTA	TOPONIMI		LONG	LAT	DIPERBOLEHKAN	TIDAK DIPERBOLEHKAN	DIPERBOLEHKAN BERSYARAT	KETENTUAN KHUSUS
					KP 14 2021)				<ul style="list-style-type: none"> • Penarikan (Towing) • Pengapungan (refloating) • Pemanfaatan dan pengambilan air laut untuk kegiatan budidaya 		<ul style="list-style-type: none"> • Pengangkutan ikan hasil penangkapan dengan Kapal Pengangkut Ikan Hidup Berbendera Asing • Bongkar muat ikan • Pengangkutan ikan hasil penangkapan dengan Kapal Pengangkut Ikan Hidup Berbendera Asing • Eksplorasi mineral logam, mineral bukan logam batuan, batubara, mineral radioaktif • Pembangunan FPSO (Floating Production Storage and Offloading) • Pengerukan perairan dengan capital dredging • Pembangunan anjungan/platform migas • Pembangunan Floating Storage Offloading (FSO) • Pembangunan Fasilitas Terapung (Floating Facility) Migas: Mooring • Eksploitasi (Operasi Produksi) Mineral bukan logam atau mineral batuan 	
		KPU-PT-02	Kawasan Perikanan	Kab. Penajam Paser Utara	Selat Makassar , Kab. Penajam Paser Utara dan Pipa Bawah Laut Koridor Tanjung Jumala-Offshore Teluk Balikpapan (Kepmen KP 14 2021)	118.44	116° 46' 14.332" E	1° 23' 29.203" S				
		KPU-PT-03	Kawasan Perikanan	Kab. Penajam Paser Utara	Selat Makassar , Kab. Penajam Paser Utara	735.42	116° 45' 1.634" E	1° 22' 25.186" S				
		KPU-PT-03	Kawasan Perikanan	Kab. Penajam Paser Utara	Selat Makassar , Kab. Penajam Paser Utara dan Pipa Bawah Laut Koridor Tanjung Jumala-	459.38	459.38	1° 22' 52.567" S				

NO	RENCANA POLA RUANG LAUT	KODE	LOKASI			LUAS (HA)	KOORDINAT		ARAHAN PEMANFAATAN RUANG				
			PERAIRAN	KABUPATEN / KOTA	TOPONIMI		LONG	LAT	DIPERBOLEHKAN	TIDAK DIPERBOLEHKAN	DIPERBOLEHKAN BERSYARAT	KETENTUAN KHUSUS	
					Offshore Teluk Balikpapan (Kepmen KP 14 2021)							<ul style="list-style-type: none"> Eksplorasi (Operasi Produksi) Mineral radioaktif Pengolahan & Pemurnian Batubara Pengolahan & Pemurnian Mineral logam Pengolahan & Pemurnian Mineral bukan logam atau mineral batuan Pengolahan & Pemurnian Mineral radioaktif Penempatan tailing (bahan yang tertinggal setelah pemisahan fraksi) di bawah laut Pembangunan Terminal Regasifikasi LNG Pembakaran Gas Suar Bakar (Flaring) Pemusnahan handak migas Kegiatan Instalasi Pembangkit Listrik Tenaga Arus Laut (PLTAL) Pemasangan fasilitas mesin kalor Eksplorasi energi OTEC Penanaman kabel 	
		KPU-PT-04	Kawasan Perikanan	Kota Balikpapan	Selat Makassar-Kota Balikpapan	7,608.22	117° 2' 34.119" E	1° 22' 46.485" S					
		KPU-PT-04	Kawasan Perikanan	Kota Balikpapan	Selat Makassar-Kota Balikpapan dan Kabel Bawah Laut Balikpapan-Doda (Sulawesi Barat) (Kepmen KP 14 2021)	1,245.33	116° 59' 8.727" E	1° 18' 22.445" S					
		KPU-PT-04	Kawasan Perikanan	Kota Balikpapan	Selat Makassar-Kota Balikpapan dan Pipa Bawah Laut Koridor Tanjung Jumala-Offshore	1,626.07	117° 1' 21.202" E	1° 21' 19.124" S					

NO	RENCANA POLA RUANG LAUT	KODE	LOKASI			LUAS (HA)	KOORDINAT		ARAHAN PEMANFAATAN RUANG				
			PERAIRAN	KABUPATEN / KOTA	TOPONIMI		LONG	LAT	DIPERBOLEHKAN	TIDAK DIPERBOLEHKAN	DIPERBOLEHKAN BERSYARAT	KETENTUAN KHUSUS	
					Teluk Balikpapan (Kepmen KP 14 2021)								
		KPU-PT-04	Kawasan Perikanan	Kota Balikpapan	Selat Makassar-Kota Balikpapan dan Pipa Bawah Laut Koridor Tanjung Jumala-Offshore Teluk Balikpapan dan Kabel Bawah Laut Koridor Panajam-WP Balikpapan (Kepmen KP 14 2021)	100.32	116° 58' 49.585" E	1° 16' 20.782" S					<ul style="list-style-type: none"> • Pembangunan kabel telekomunikasi Local Port Service (LPS) • Penanaman dan atau pemancangan kabel atau tiang serta sarana di laut • Pembangunan Sarana Bantu Navigasi Pelayaran (SBNP) • Penetapan tempat labuh • Penetapan tempat alih muat antar kapal • Pembangunan Kolam pelabuhan untuk kebutuhan sandar dan olah gerak kapal • Pembangunan terminal • Pembangunan terminal ro-ro • Pembangunan Tempat perbaikan kapal

NO	RENCANA POLA RUANG LAUT	KODE	LOKASI			LUAS (HA)	KOORDINAT		ARAHAN PEMANFAATAN RUANG				
			PERAIRAN	KABUPATEN / KOTA	TOPONIMI		LONG	LAT	DIPERBOLEHKAN	TIDAK DIPERBOLEHKAN	DIPERBOLEHKAN BERSYARAT	KETENTUAN KHUSUS	
		KPU-PT-04	Kawasan Perikanan	Kota Balikpapan	Selat Makassar, Kota Balikpapan	5,378.53	116° 58' 59.46" E	1° 18' 3.479" S				<ul style="list-style-type: none"> • Penempatan kapal mati • Pembangunan TPI • Pembangunan breakwater (pemecah gelombang) • Pembangunan turap (revetment) • pembangunan groin; • Uji coba kapal • Usaha pelayanan perbaikan dan pemeliharaan kapal perikanan : dock/slipway, bengkel dan tempat perbaikan jaring; • Usaha pelayanan logistik dan perbekalan kapal perikanan • Usaha bongkar muat barang : pengemasan, penumpukan, dan penyimpanan di pelabuhan • Usaha tally mandiri : kegiatan cargodoring, receiving/delivery, stuffing, dan stripping peti kemas bagi kepentingannya sendiri. 	
		KPU-PT-05	Kawasan Perikanan	Kota Balikpapan	Pipa Bawah Laut Koridor Sepinggan/Balikpapan-Offshore (Kepmen KP 14 2021) Pipa Gas Mubada Petroleum	213.36	117° 7' 29.619" E	1° 20' 59.934" S					
		KPU-PT-05	Kawasan Perikanan	Kota Balikpapan	Selat Makassar-Kota Balikpapan	5,481.87	117° 2' 52.881" E	1° 19' 17.679" S					
		KPU-PT-05	Kawasan Perikanan	Kota Balikpapan	Selat Makassar-Kota Balikpapan dan pipa Bawah Laut Koridor Sepinggan	150.17	117° 7' 41.250" E	1° 19' 58.015" S					

NO	RENCANA POLA RUANG LAUT	KODE	LOKASI			LUAS (HA)	KOORDINAT		ARAHAN PEMANFAATAN RUANG				
			PERAIRAN	KABUPATEN / KOTA	TOPONIMI		LONG	LAT	DIPERBOLEHKAN	TIDAK DIPERBOLEHKAN	DIPERBOLEHKAN BERSYARAT	KETENTUAN KHUSUS	
					n/Balikpapan-Offshore dan Kabel Bawah Laut Balikpapan-Doda (Sulawesi Barat) (Kepmen KP 14 2021)							<ul style="list-style-type: none"> Pembangunan dan pengoperasian Jetty Pengoperasian Pelabuhan Pengumpulan Regional dan Lokal Pengerukan di wilayah perairan Pelabuhan Pengumpulan Regional dan Lokal Usaha angkutan laut badan usaha pada lintas pelabuhan antar kab/kota dalam Provinsi Usaha angkutan laut pelayaran rakyat atau badan usaha pada lintas pelabuhan antar kab/kota dalam Provinsi , antar provinsi dan pelabuhan internasional Usaha jasa angkutan perairan pelabuhan Usaha jasa penyewaan peralatan angkutan laut Pengelolaan (TUKS) di dalam DLKR/DLKP pelabuhan 	
		KPU-PT-05	Kawasan Perikanan	Kota Balikpapan	Selat Makassar-Kota Balikpapan dan Kabel Bawah Laut Balikpapan-Doda (Sulawesi Barat) (Kepmen KP 14 2021)	3,320.95	117° 2' 55.88 2" E	1° 17' 20.58 8" S					
		KPU-PT-05	Kawasan Perikanan	Kota Balikpapan	Selat Makassar-Kota Balikpapan dan Kabel Bawah Laut Koridor Panajam-	70.9	116° 56' 36.51 3" E	1° 15' 32.94 7" S					

NO	RENCANA POLA RUANG LAUT	KODE	LOKASI			LUAS (HA)	KOORDINAT		ARAHAN PEMANFAATAN RUANG					
			PERAIRAN	KABUPATEN / KOTA	TOPONIMI		LONG	LAT	DIPERBOLEHKAN	TIDAK DIPERBOLEHKAN	DIPERBOLEHKAN BERSYARAT	KETENTUAN KHUSUS		
					WP Balikpapan (Kepmen KP 14 2021)									
		KPU-PT-05	Kawasan Perikanan	Kota Balikpapan	Selat Makassar-Kota Balikpapan dan Kabel Bawah Laut Koridor Panajam-WP Balikpapan dan Kabel Bawah Laut Balikpapan-Doda (Kepmen KP 14 2021)	293.81	116° 56' 53.716" E	1° 15' 22.462" S					<ul style="list-style-type: none"> pengumpulan regional. Operasi Kapal Angkutan Penyeberangan Dalam Provinsi Kegiatan penerbangan diatas alur kepulauan Penetapan rute pelayaran internasional Kegiatan berlabuh jangkar kecuali dalam keadaan force majeure oleh kapal asing Pembangunan dan pengoperasian terminal khusus Pengangkutan dan penjualan Garam Pembangunan Fasilitas Infrastruktur (Saluran Primer, Sekunder dan pantai air) Industri penggaraman Kegiatan Industri Galangan Kapal dengan sistem Graving Dock Kapal Pembangunan industri yang terintegrasi dengan pelabuhan 	
		KPU-PT-05	Kawasan Perikanan	Kota Balikpapan	Selat Makassar-Kota Balikpapan dan Kabel Bawah Laut Mamuju-Balikpapan (Kepmen	208.15	116° 58' 15.847" E	1° 15' 23.594" S						

NO	RENCANA POLA RUANG LAUT	KODE	LOKASI			LUAS (HA)	KOORDINAT		ARAHAN PEMANFAATAN RUANG					
			PERAIRAN	KABUPATEN / KOTA	TOPONIMI		LONG	LAT	DIPERBOLEHKAN	TIDAK DIPERBOLEHKAN	DIPERBOLEHKAN BERSYARAT	KETENTUAN KHUSUS		
					KP 14 2021). Kabel IGG									
		KPU-PT-05	Kawasan Perikanan	Kota Balikpapan	Selat Makassar -Kota Balikpapan dan Kabel Bawah Laut Mamuju-Balikpapan (Kepmen KP 14 2021). Kabel Tsunami BPPT	979.79	117° 1' 53.560" E	1° 16' 24.075" S					<ul style="list-style-type: none"> • Kegiatan pekerjaan penyelaman (diving works dalam rangka industri maritim). • Kegiatan membantu pekerjaan teknis terhadap kapal-kapal yang masih mengapung tetapi sedang mendapat malapetaka • Pengintroduksian organisme hasil rekayasagenetika ke lingkungan • Pembangunan stasiun pengisian bahan bakar nelayan 	
		KPU-PT-05	Kawasan Perikanan	Kota Balikpapan	Selat Makassar -Kota Balikpapan dan Pipa Bawah Laut Koridor Tanjung Jumala-Offshore Teluk Balikpapan (Kepmen KP 14 2021)	39.32	116° 58' 59.094" E	1° 15' 46.708" S					<ul style="list-style-type: none"> • Kegiatan pendalaman dan pelebaran alur pelayaran • Pembangunan dermaga perikanan • Pembangunan dan pengoperasian terminal khusus • salvage; • kegiatan penggelaran/pemasangan kabel/pipa bawah laut; • Latihan militer • Pemasangan pipa intake dan outake 	

NO	RENCANA POLA RUANG LAUT	KODE	LOKASI			LUAS (HA)	KOORDINAT		ARAHAN PEMANFAATAN RUANG			
			PERAIRAN	KABUPATEN / KOTA	TOPONIMI		LONG	LAT	DIPERBOLEHKAN	TIDAK DIPERBOLEHKAN	DIPERBOLEHKAN BERSYARAT	KETENTUAN KHUSUS
		KPU-PT-05	Kawasan Perikanan	Kota Balikpapan	Selat Makassar-Kota Balikpapan dan Pipa Bawah Laut Koridor Tanjung Jumala-Offshore Teluk Balikpapan dan Kabel Bawah Laut Balikpapan-Doda (Sulawesi Barat) (Kepmen KP 14 2021)	223.92	116° 59' 22.394" E	1° 15' 7.458" S			<ul style="list-style-type: none"> industri dan perikanan Pemasangan Belat/Jermal 	
		KPU-PT-06	Kawasan Perikanan	Kota Balikpapan	Pipa Bawah Laut Koridor Sepinggahan/Balikpapan-Offshore (Kepmen KP 14 2021) Pipa Gas Mubada Petroleum	1,128.88	117° 8' 21.675" E	1° 17' 1.352" S				

NO	RENCANA POLA RUANG LAUT	KODE	LOKASI			LUAS (HA)	KOORDINAT		ARAHAN PEMANFAATAN RUANG			
			PERAIRAN	KABUPATEN / KOTA	TOPONIMI		LONG	LAT	DIPERBOLEHKAN	TIDAK DIPERBOLEHKAN	DIPERBOLEHKAN BERSYARAT	KETENTUAN KHUSUS
		KPU-PT-06	Kawasan Perikanan	Kota Balikpapan	Selat Makassar-Kota Balikpapan	3,900.68	117° 6' 52.884" E	1° 16' 16.379" S				
		KPU-PT-06	Kawasan Perikanan	Kota Balikpapan	Selat Makassar-Kota Balikpapan dan Pipa Bawah Laut Koridor Tanjung Jumala-Offshore Teluk Balikpapan (Kepmen KP 14 2021)	918.52	117° 0' 43.907" E	1° 12' 0.862" S				
		KPU-PT-06	Kawasan Perikanan	Kota Balikpapan	Selat Makassar, Kota Balikpapan-Kab. Kutai Kartanegara	1,247.61	117° 2' 58.440" E	1° 12' 58.050" S				
		KPU-PT-07	Kawasan Perikanan	Kota Balikpapan	Selat Makassar-Kota Balikpapan	4,457.35	117° 11' 51.608" E	1° 14' 48.072" S				

NO	RENCANA POLA RUANG LAUT	KODE	LOKASI			LUAS (HA)	KOORDINAT		ARAHAN PEMANFAATAN RUANG			
			PERAIRAN	KABUPATEN / KOTA	TOPONIMI		LONG	LAT	DIPERBOLEHKAN	TIDAK DIPERBOLEHKAN	DIPERBOLEHKAN BERSYARAT	KETENTUAN KHUSUS
		KPU-PT-08	Kawasan Perikanan	Kab. Kutai Kartanegara	Muara Mahakam, Selat Makassar-Kab. Kutai Kartanegara	2,039.77	117° 28' 21.430" E	1° 4' 7.622" S				
		KPU-PT-08	Kawasan Perikanan	Kab. Kutai Kartanegara	Pipa Bawah Laut Koridor Kutai Kertanegara-Offshore Eni (Kepmen KP 14 2021) Pipa Gas ENI Muara Bakau	644.07	117° 29' 20.550" E	1° 3' 33.155" S				
		KPU-PT-09	Kawasan Perikanan	Kab. Kutai Kartanegara	Muara Mahakam, Selat Makassar-Kab. Kutai Kartanegara	51,784.67	117° 37' 12.717" E	0° 52' 59.123" S				
		KPU-PT-09	Kawasan Perikanan	Kab. Kutai Kartanegara	Muara Mahakam, Selat Makassar-Kab. Kutai Kartanegara	1,377.13	117° 42' 51.408" E	0° 46' 55.764" S				

NO	RENCANA POLA RUANG LAUT	KODE	LOKASI			LUAS (HA)	KOORDINAT		ARAHAN PEMANFAATAN RUANG				
			PERAIRAN	KABUPATEN / KOTA	TOPONIMI		LONG	LAT	DIPERBOLEHKAN	TIDAK DIPERBOLEHKAN	DIPERBOLEHKAN BERSYARAT	KETENTUAN KHUSUS	
					ara dan Pipa Bawah Laut Koridor Muara Delta Mahakam-Pesisir Delta Mahakam (Kepmen KP 14 2021)								
		KPU-PT-09	Kawasan Perikanan	Kab. Kutai Kartanegara	Pelabuhan Samarinda, Muara Mahakam-Kab. Kutai Kartanegara dan Pipa Bawah Laut Koridor Muara Delta Mahakam-Pesisir Delta Mahakam (Kepmen KP 14 2021)	3,015.40	117° 40' 59.845" E	0° 50' 44.138" S					

NO	RENCANA POLA RUANG LAUT	KODE	LOKASI			LUAS (HA)	KOORDINAT		ARAHAN PEMANFAATAN RUANG			
			PERAIRAN	KABUPATEN / KOTA	TOPONIMI		LONG	LAT	DIPERBOLEHKAN	TIDAK DIPERBOLEHKAN	DIPERBOLEHKAN BERSYARAT	KETENTUAN KHUSUS
		KPU-PT-10	Kawasan Perikanan	Kab. Kutai Kartanegara	Muara Mahakam, Selat Makassar-Kab. Kutai Kartanegara	39,184.42	117° 45' 26.663" E	0° 30' 37.407" S				
		KPU-PT-10	Kawasan Perikanan	Kab. Kutai Kartanegara	Muara Mahakam, Selat Makassar-Kab. Kutai Kartanegara dan Pipa Bawah Laut Koridor Bontang-Offshore (Kepmen KP 14 2021)	630.96	117° 46' 38.652" E	0° 20' 17.385" S				
		KPU-PT-10	Kawasan Perikanan	Kab. Kutai Kartanegara	Muara Mahakam, Selat Makassar-Kab. Kutai Kartanegara dan Pipa Bawah Laut Koridor Muara Delta	2,467.72	117° 44' 29.625" E	0° 35' 48.262" S				

NO	RENCANA POLA RUANG LAUT	KODE	LOKASI			LUAS (HA)	KOORDINAT		ARAHAN PEMANFAATAN RUANG				
			PERAIRAN	KABUPATEN / KOTA	TOPONIMI		LONG	LAT	DIPERBOLEHKAN	TIDAK DIPERBOLEHKAN	DIPERBOLEHKAN BERSYARAT	KETENTUAN KHUSUS	
					Mahakam-Pesisir Delta Mahakam (Kepmen KP 14 2021) dan Pipa Bawah Laut Koridor Bontang-Offshore (Kepmen KP 14 2021)								
		KPU-PT-11	Kawasan Perikanan	Kab. Kutai Kartanegara	Selat Makassar-Kab. Kutai Kartanegara	1,850 5.18	117° 30' 7.268 " E	0° 13' 15.80 7" S					
		KPU-PT-11	Kawasan Perikanan	Kab. Kutai Kartanegara	Selat Makassar-Kab. Kutai Kartanegara dan Pipa Bawah Laut Koridor Bontang-Offshore (Kepmen KP 14 2021)	3,863 .32	117° 33' 15.33 1" E	0° 7' 19.92 7" S					

NO	RENCANA POLA RUANG LAUT	KODE	LOKASI			LUAS (HA)	KOORDINAT		ARAHAN PEMANFAATAN RUANG			
			PERAIRAN	KABUPATEN / KOTA	TOPONIMI		LONG	LAT	DIPERBOLEHKAN	TIDAK DIPERBOLEHKAN	DIPERBOLEHKAN BERSYARAT	KETENTUAN KHUSUS
		KPU-PT-12	Kawasan Perikanan	Kab. Kutai Kartanegara	Selat Makassar -Kab. Kutai Kartanegara	1,596.51	117° 32' 29.968" E	0° 8' 1.316" S				
		KPU-PT-13	Kawasan Perikanan	Kab. Kutai Kartanegara	Selat Makassar -Kab. Kutai Kartanegara	14,880.69	117° 37' 48.353" E	0° 6' 25.914" S				
		KPU-PT-13	Kawasan Perikanan	Kab. Kutai Kartanegara	Selat Makassar -Kab. Kutai Kartanegara dan Pipa Bawah Laut Koridor Bontang-Offshore (Kepmen KP 14 2021)	504.11	117° 35' 46.195" E	0° 6' 31.986" S				
		KPU-PT-14	Kawasan Perikanan	Kab. Kutai Kartanegara	Selat Makassar -Kab. Kutai Kartanegara	716.59	117° 30' 56.796" E	0° 4' 21.081" S				
		KPU-PT-15	Kawasan Perikanan	Kab. Kutai Kartanegara	Selat Makassar -Kab. Kutai	1,677.64	117° 35' 15.573" E	0° 4' 6.596" S				

NO	RENCANA POLA RUANG LAUT	KODE	LOKASI			LUAS (HA)	KOORDINAT		ARAHAN PEMANFAATAN RUANG				
			PERAIRAN	KABUPATEN / KOTA	TOPONIMI		LONG	LAT	DIPERBOLEHKAN	TIDAK DIPERBOLEHKAN	DIPERBOLEHKAN BERSYARAT	KETENTUAN KHUSUS	
					Kartanegara								
		KPU-PT-15	Kawasan Perikanan	Kab. Kutai Kartanegara-Kota Bontang	Selat Makassar-Kab. Kutai Kartanegara-Kota Bontang	89.24	117° 33' 11.291" E	0° 0' 7.858" S					
		KPU-PT-15	Kawasan Perikanan	Kab. Kutai Kartanegara-Kota Bontang	Selat Makassar-Kab. Kutai Kartanegara dan Pipa Bawah Laut Koridor Bontang-Offshore (Kepmen KP 14 2021)	79,834.35	117° 40' 55.897" E	0° 10' 38.807" N					
		KPU-PT-15	Kawasan Perikanan	Kab. Kutai Timur	Selat Makassar-Kab. Kutai Kartanegara dan Pipa Bawah Laut Koridor Bontang-Offshore (Kepmen KP 14 2021)	8,416.59	117° 35' 52.939" E	0° 2' 30.120" S					

NO	RENCANA POLA RUANG LAUT	KODE	LOKASI			LUAS (HA)	KOORDINAT		ARAHAN PEMANFAATAN RUANG			
			PERAIRAN	KABUPATEN / KOTA	TOPONIMI		LONG	LAT	DIPERBOLEHKAN	TIDAK DIPERBOLEHKAN	DIPERBOLEHKAN BERSYARAT	KETENTUAN KHUSUS
		KPU-PT-15	Kawasan Perikanan	Kab. Kutai Timur	Selat Makassar -Kab. Kutai Timur	2651.13	117° 41' 17.023" E	0° 23' 28.634" N				
		KPU-PT-15	Kawasan Perikanan	Kota Bontang-Kab. Kutai Timur	Selat Makassar -Kab. Kutai Timur dan Pipa Bawah Laut Koridor Bontang-Offshore (Kepmen KP 14 2021)	263.55	117° 34' 1.318" E	0° 21' 50.029" N				
		KPU-PT-15	Kawasan Perikanan	Kota Bontang	Selat Makassar -Kota Bontang-Kab. Kutai Timur	13,693.96	117° 34' 37.815" E	0° 16' 19.095" N				
		KPU-PT-15	Kawasan Perikanan	Kota Bontang	Teluk Bontang-Kota Bontang	3805.03	117° 32' 46.340" E	0° 6' 55.019" N				
		KPU-PT-15	Kawasan Perikanan	Kab. Kutai Kartanegara	Teluk Bontang-Kota Bontang dan Pipa Bawah Laut Koridor	2631.63	117° 37' 32.070" E	0° 4' 18.276" N				

NO	RENCANA POLA RUANG LAUT	KODE	LOKASI			LUAS (HA)	KOORDINAT		ARAHAN PEMANFAATAN RUANG				
			PERAIRAN	KABUPATEN / KOTA	TOPONIMI		LONG	LAT	DIPERBOLEHKAN	TIDAK DIPERBOLEHKAN	DIPERBOLEHKAN BERSYARAT	KETENTUAN KHUSUS	
					Bontang-Offshore (Kepmen KP 14 2021)								
		KPU-PT-16	Kawasan Perikanan	Kab. Kutai Kartanegara	Selat Makassar-Kab. Kutai Kartanegara-Kota Bontang	1,891.25	117° 32' 3.216" E	0° 1' 30.219" S					
		KPU-PT-16	Kawasan Perikanan	Kab. Kutai Kartanegara	Selat Makassar-Kab. Kutai Kartanegara dan Pipa Bawah Laut Koridor Bontang-Offshore (Kepmen KP 14 2021)	187.53	117° 32' 5.992" E	0° 1' 30.194" S					
		KPU-PT-17	Kawasan Perikanan	Kota Bontang	Teluk Bontang-Kota Bontang	2,103.73	117° 31' 23.083" E	0° 3' 20.872" N					
		KPU-PT-18	Kawasan Perikanan	Kota Bontang	Teluk Bontang-Kota Bontang	787.45	117° 29' 39.036" E	0° 4' 14.618" N					
		KPU-PT-19	Kawasan Perikanan	Kab. Kutai Timur	Selat Makassar-Kab.	12,372.53	117° 41'	0° 25' 26.503" N					

NO	RENCANA POLA RUANG LAUT	KODE	LOKASI			LUAS (HA)	KOORDINAT		ARAHAN PEMANFAATAN RUANG				
			PERAIRAN	KABUPATEN / KOTA	TOPONIMI		LONG	LAT	DIPERBOLEHKAN	TIDAK DIPERBOLEHKAN	DIPERBOLEHKAN BERSYARAT	KETENTUAN KHUSUS	
					Kutai Timur		29.926" E						
		KPU-PT-19	Kawasan Perikanan	Kab. Kutai Timur	Selat Makassar-Kab. Kutai Timur dan Kabel Bawah Laut Koridor Sanggata-Pahu (Kepmen KP 14 2021): namkab Jaka2Ladema	70.31	117° 36' 38.308" E	0° 28' 57.721" N					
		KPU-PT-20	Kawasan Perikanan	Kab. Kutai Timur	Selat Makassar-Kab. Kutai Timur	1307.19	117° 47' 20.693" E	0° 25' 48.055" N					
		KPU-PT-21	Kawasan Perikanan	Kab. Kutai Timur-Kab. Berau	Laut Sulawesi-Kab. Kutai Timur-Kab. Berau	737,549.08	118° 33' 0.849" E	1° 5' 56.858" N					
		KPU-PT-21	Kawasan Perikanan	Kab. Kutai Timur	Selat Makassar-Kab. Kutai Timur	18,620.06	117° 45' 21.537" E	0° 39' 15.007" N					

NO	RENCANA POLA RUANG LAUT	KODE	LOKASI			LUAS (HA)	KOORDINAT		ARAHAN PEMANFAATAN RUANG			
			PERAIRAN	KABUPATEN / KOTA	TOPONIMI		LONG	LAT	DIPERBOLEHKAN	TIDAK DIPERBOLEHKAN	DIPERBOLEHKAN BERSYARAT	KETENTUAN KHUSUS
		KPU-PT-21	Kawasan Perikanan	Kab. Kutai Timur	Selat Makassar -Kab. Kutai Timur dan Kabel Bawah Laut Koridor Sanggata -Palu (Kepmen KP 14 2021): namkab Jaka2Ladema	2,381.91	117° 43' 16.870" E	0° 27' 34.284" N				
		KPU-PT-21	Kawasan Perikanan	Kab. Kutai Timur	Selat Makassar, Kab. Kutai Timur	13,195.76	118° 39' 41.927" E	0° 49' 45.951" N				
		KPU-PT-21	Kawasan Perikanan	Kab. Kutai Timur	Teluk Sangkulirang-Selat Makassar -Kab. Kutai Timur	15,311.3	117° 58' 40.903" E	0° 45' 34.880" N				
		KPU-PT-21	Kawasan Perikanan	Kab. Kutai Timur	Teluk Sangkulirang, Kab. Kutai Timur	15,054.87	118° 8' 30.567" E	0° 50' 26.632" N				
		KPU-PT-21	Kawasan Perikanan	Kab. Kutai Timur	Tg. Mangkalahat, Kec.	2,476.7	118° 57'	0° 58' 22.764" N				

NO	RENCANA POLA RUANG LAUT	KODE	LOKASI			LUAS (HA)	KOORDINAT		ARAHAN PEMANFAATAN RUANG				
			PERAIRAN	KABUPATEN / KOTA	TOPONIMI		LONG	LAT	DIPERBOLEHKAN	TIDAK DIPERBOLEHKAN	DIPERBOLEHKAN BERSYARAT	KETENTUAN KHUSUS	
					Sandaran -Kab. Kutai Timur dan Kec. Biduk-Biduk-Kab. Berau		22.908" E						
		KPU-PT-22	Kawasan Perikanan	Kab. Berau	Laut Sulawesi-Kab. Berau	25,3149.27	118° 18' 31.870" E	1° 54' 20.556" N					
		KPU-PT-23	Kawasan Perikanan	Kab. Berau	Muara Berau, Laut Sulawesi-Kab. Berau dan Kabel Bawah Laut Koridor Berau-Berau (Kepmen KP 14 2021): namkab IGG	89.96	118° 14' 38.868" E	2° 16' 15.867" N					
		KPU-PT-23	Kawasan Perikanan	Kab. Berau	Muara Berau, Laut Sulawesi-Kab. Berau	45,813.69	118° 4' 58.854" E	2° 6' 51.018" N					

NO	RENCANA POLA RUANG LAUT	KODE	LOKASI			LUAS (HA)	KOORDINAT		ARAHAN PEMANFAATAN RUANG			
			PERAIRAN	KABUPATEN / KOTA	TOPONIMI		LONG	LAT	DIPERBOLEHKAN	TIDAK DIPERBOLEHKAN	DIPERBOLEHKAN BERSYARAT	KETENTUAN KHUSUS
		KPU-PT-23	Kawasan Perikanan	Kab. Berau	Muara Berau, Laut Sulawesi-Kab. Berau dan Kabel Bawah Laut Koridor Berau-Berau (Kepmen KP 14 2021): namkab IGG	5,745 .15	118° 7' 38.25 0" E	2° 6' 53.85 4" N				
		KPU-PT-23	Kawasan Perikanan	Kab. Berau	Kabel IGG Dari dan Ke P. Derawan Kab. Berau (Jalur Segmen S14.3 Mangkajang-BU7A)	2635. 07	118° 7' 22.09 1" E	2° 12' 56.21 0" N				
		KPU-PT-24	Kawasan Perikanan	Kab. Berau	Laut Sulawesi-Kab. Berau	121,8 31.92	118° 13' 42.58 0" E	2° 24' 41.99 5" N				
		KPU-PT-24	Kawasan Perikanan	Kab. Berau	Laut Sulawesi-Kab. Berau dan Kabel	1,091 .75	118° 18' 56.17 2" E	2° 17' 20.41 8" N				

NO	RENCANA POLA RUANG LAUT	KODE	LOKASI			LUAS (HA)	KOORDINAT		ARAHAN PEMANFAATAN RUANG				
			PERAIRAN	KABUPATEN / KOTA	TOPONIMI		LONG	LAT	DIPERBOLEHKAN	TIDAK DIPERBOLEHKAN	DIPERBOLEHKAN BERSYARAT	KETENTUAN KHUSUS	
					Bawah Laut Koridor Berau-Berau (Kepmen KP 14 2021): namkab IGG								
		KPU-PT-25	Kawasan Perikanan	Kab. Berau	Laut Sulawesi-Kab. Berau	13,610	118° 29' 15.739" E	2° 24' 52.185" N					
		KPU-PT-26	Kawasan Perikanan	Kab. Berau	KSNT P. Maratua dan P. Sambit: Laut Sulawesi-Kab. Berau	22,397.93	118° 35' 27.507" E	2° 27' 5.675" N					
		KPU-PT-27	Kawasan Perikanan	Kab. Berau	KSNT P. Maratua dan P. Sambit: Laut Sulawesi-Kab. Berau	72,833.45	118° 46' 44.178" E	2° 14' 0.780" N					
		KPU-PT-27	Kawasan Perikanan	Kab. Berau	KSNT P. Maratua dan P. Sambit: Laut Sulawesi-Kab. Berau	1,691.71	118° 38' 54.672" E	2° 24' 59.970" N					

NO	RENCANA POLA RUANG LAUT	KODE	LOKASI			LUAS (HA)	KOORDINAT		ARAHAN PEMANFAATAN RUANG			
			PERAIRAN	KABUPATEN / KOTA	TOPONIMI		LONG	LAT	DIPERBOLEHKAN	TIDAK DIPERBOLEHKAN	DIPERBOLEHKAN BERSYARAT	KETENTUAN KHUSUS
					dan Kabel Bawah Laut Koridor Berau-Berau (Kepmen KP 14 2021): namkab IGG							
		KPU-PT-28	Kawasan Perikanan	Kab. Berau	P. Maratua, Kec. Maratua-Kab. Berau	5,019.87	118° 37' 44.642" E	2° 13' 4.861" N				
		KPU-PT-29	Kawasan Perikanan	Kab. Berau	Laut Sulawesi-Kab. Berau	44,105.34	119° 4' 21.528" E	1° 54' 15.181" N				
		KPU-PT-30	Kawasan Perikanan	Kab. Berau	Laut Sulawesi-Kab. Berau	6,033.82	119° 12' 35.698" E	1° 45' 56.412" N				
5.	Zona Perikanan Budi Daya	KPU-BD-01	Kawasan Perikanan	Kab. Paser	Teluk Adang, Kec. Kuaro-Kab. Paser	278.81	116° 17' 4.269" E	1° 45' 42.681" S	<ul style="list-style-type: none"> • Usaha wisata edukasi • Usaha pelayanan jasa pemanduan kapal • Pengangkutan ikan hasil penangkapan dengan Kapal 	<ul style="list-style-type: none"> • Usaha wisata selancar • Pelatihan perang dengan menggunakan amunisi oleh kapal asing • Reklamasi di wilayah perairan 	<ul style="list-style-type: none"> • Usaha wisata dayung • Penanaman Pipa diameter diatas 100 cm • Penanaman Pipa 0-20 cm 	

NO	RENCANA POLA RUANG LAUT	KODE	LOKASI			LUAS (HA)	KOORDINAT		ARAHAN PEMANFAATAN RUANG			
			PERAIRAN	KABUPATEN / KOTA	TOPONIMI		LONG	LAT	DIPERBOLEHKAN	TIDAK DIPERBOLEHKAN	DIPERBOLEHKAN BERSYARAT	KETENTUAN KHUSUS
		KPU-BD-02	Kawasan Perikanan	Kab. Paser	Teluk Adang, Kec. Long Kali dan Long Ikis-Kab. Paser	2,23 1.09	116° 26' 5.2 04" E	1° 40' 8.1 30" S	<ul style="list-style-type: none"> Pengangkut Ikan Hidup Berbendera Indonesia Pengangkutan ikan hasil budidaya dengan kapal nelayan kecil Pengambilan sumber daya laut non ikan untuk kepentingan ekonomi Pengangkutan ikan hasil budidaya dengan kapal pengangkut ikan hidup berbendera indonesia Usaha dermaga wisata Usaha kegiatan hiburan dan rekreasi Usaha jasa perjalanan wisata Usaha wisata tontonan Usaha wisata alam perairan Jasa Wisata Tirta (bahari) Pengambilan foto/video bawah laut 	<ul style="list-style-type: none"> pelabuhan Pengumpan Regional dan Lokal Penangkapan ikan menggunakan Long line (rawai Tuna) Kegiatan pengujian kapal perikanan/perahu ikan bermotor Pengangkutan mineral logam, mineral bukan logam, batuan, batubara, mineral radioaktif Eksplorasi (Operasi Produksi) Mineral logam Eksplorasi (Operasi Produksi) Mineral logam Pembangunan terminal curah CAIR Usaha angkutan laut wisata dalam negeri Usaha angkutan laut internasional wisata Pengambilan terumbu karang 	<ul style="list-style-type: none"> kegiatan penggelaran/pemasangan kabel/pipa bawah laut; Pembangunan stasiun pengisian bahan bakar nelayan Kegiatan budidaya biota laut untuk kepentingan industri Biofarmakologi /Bioteknologi Laut Kegiatan perbaikan atau pemeliharaan kapal/alat-alat terapung saja Kegiatan pembuatan kapal/alat terapung saja Konstruksi Pertambangan Garam Kegiatan berlabuh jangkar kecuali dalam keadaan force majeure oleh kapal asing Kegiatan penerbangan diatas alur kepulauan Pengoperasia Pelabuhan Pengumpan Regional dan Lokal 	
		KPU-BD-03	Kawasan Perikanan	Kab. Penajam Paser Utara	Pantai Babulu, Kec. Babulu- Kab. PPU	308. 90	116° 33' 27. 68 8" E	1° 27' 48. 92 3" S	<ul style="list-style-type: none"> Usaha dermaga wisata Usaha kegiatan hiburan dan rekreasi Usaha jasa perjalanan wisata Usaha wisata tontonan Usaha wisata alam perairan Jasa Wisata Tirta (bahari) Pengambilan foto/video bawah laut 	<ul style="list-style-type: none"> pelabuhan Pengumpan Regional dan Lokal Penangkapan ikan menggunakan Long line (rawai Tuna) Kegiatan pengujian kapal perikanan/perahu ikan bermotor Pengangkutan mineral logam, mineral bukan logam, batuan, batubara, mineral radioaktif Eksplorasi (Operasi Produksi) Mineral logam Eksplorasi (Operasi Produksi) Mineral logam Pembangunan terminal curah CAIR Usaha angkutan laut wisata dalam negeri Usaha angkutan laut internasional wisata Pengambilan terumbu karang 	<ul style="list-style-type: none"> kegiatan penggelaran/pemasangan kabel/pipa bawah laut; Pembangunan stasiun pengisian bahan bakar nelayan Kegiatan budidaya biota laut untuk kepentingan industri Biofarmakologi /Bioteknologi Laut Kegiatan perbaikan atau pemeliharaan kapal/alat-alat terapung saja Kegiatan pembuatan kapal/alat terapung saja Konstruksi Pertambangan Garam Kegiatan berlabuh jangkar kecuali dalam keadaan force majeure oleh kapal asing Kegiatan penerbangan diatas alur kepulauan Pengoperasia Pelabuhan Pengumpan Regional dan Lokal 	
		KPU-BD-04	Kawasan Perikanan	Kab. Penajam Paser Utara	Pantai Api-Api, Kec. Waru- Kab. PPU	240. 03	116° 35' 53. 53 0" E	1° 25' 53. 62 8" S	<ul style="list-style-type: none"> Usaha dermaga wisata Usaha kegiatan hiburan dan rekreasi Usaha jasa perjalanan wisata Usaha wisata tontonan Usaha wisata alam perairan Jasa Wisata Tirta (bahari) Pengambilan foto/video bawah laut 	<ul style="list-style-type: none"> pelabuhan Pengumpan Regional dan Lokal Penangkapan ikan menggunakan Long line (rawai Tuna) Kegiatan pengujian kapal perikanan/perahu ikan bermotor Pengangkutan mineral logam, mineral bukan logam, batuan, batubara, mineral radioaktif Eksplorasi (Operasi Produksi) Mineral logam Eksplorasi (Operasi Produksi) Mineral logam Pembangunan terminal curah CAIR Usaha angkutan laut wisata dalam negeri Usaha angkutan laut internasional wisata Pengambilan terumbu karang 	<ul style="list-style-type: none"> kegiatan penggelaran/pemasangan kabel/pipa bawah laut; Pembangunan stasiun pengisian bahan bakar nelayan Kegiatan budidaya biota laut untuk kepentingan industri Biofarmakologi /Bioteknologi Laut Kegiatan perbaikan atau pemeliharaan kapal/alat-alat terapung saja Kegiatan pembuatan kapal/alat terapung saja Konstruksi Pertambangan Garam Kegiatan berlabuh jangkar kecuali dalam keadaan force majeure oleh kapal asing Kegiatan penerbangan diatas alur kepulauan Pengoperasia Pelabuhan Pengumpan Regional dan Lokal 	
		KPU-BD-04	Kawasan Perikanan	Kab. Penajam Paser Utara	Pantai Api-Api, Kec. Waru- Kab. PPU dan Kabel	22.9 6	116° 34' 56. 85 9" E	1° 26' 26. 85 1" S	<ul style="list-style-type: none"> Usaha dermaga wisata Usaha kegiatan hiburan dan rekreasi Usaha jasa perjalanan wisata Usaha wisata tontonan Usaha wisata alam perairan Jasa Wisata Tirta (bahari) Pengambilan foto/video bawah laut 	<ul style="list-style-type: none"> pelabuhan Pengumpan Regional dan Lokal Penangkapan ikan menggunakan Long line (rawai Tuna) Kegiatan pengujian kapal perikanan/perahu ikan bermotor Pengangkutan mineral logam, mineral bukan logam, batuan, batubara, mineral radioaktif Eksplorasi (Operasi Produksi) Mineral logam Eksplorasi (Operasi Produksi) Mineral logam Pembangunan terminal curah CAIR Usaha angkutan laut wisata dalam negeri Usaha angkutan laut internasional wisata Pengambilan terumbu karang 	<ul style="list-style-type: none"> kegiatan penggelaran/pemasangan kabel/pipa bawah laut; Pembangunan stasiun pengisian bahan bakar nelayan Kegiatan budidaya biota laut untuk kepentingan industri Biofarmakologi /Bioteknologi Laut Kegiatan perbaikan atau pemeliharaan kapal/alat-alat terapung saja Kegiatan pembuatan kapal/alat terapung saja Konstruksi Pertambangan Garam Kegiatan berlabuh jangkar kecuali dalam keadaan force majeure oleh kapal asing Kegiatan penerbangan diatas alur kepulauan Pengoperasia Pelabuhan Pengumpan Regional dan Lokal 	

NO	RENCANA POLA RUANG LAUT	KODE	LOKASI			LUAS (HA)	KOORDINAT		ARAHAN PEMANFAATAN RUANG			
			PERAIRAN	KABUPATEN / KOTA	TOPONIMI		LONG	LAT	DIPERBOLEHKAN	TIDAK DIPERBOLEHKAN	DIPERBOLEHKAN BERSYARAT	KETENTUAN KHUSUS
					Bawah Laut Koridor Panajam-WP Balikpapan (Kepmen KP 14 2021)				<ul style="list-style-type: none"> • Penanaman tanaman bakau dan nipah • Budidaya mangrove • Usaha budidaya perikanan terapung (Jaring apung) • Penangkapan ikan menggunakan Pole dan line • Perlindungan keanekaragaman hayati; • Penyelamatan dan perlindungan lingkungan • Penelitian kegiatan konservasi • Pendidikan kegiatan konservasi • Survei dan/atau penelitian ilmiah • Pemungutan hasil hutan bukan kayu pada hutan mangrove (madu; getah;daun; buah dan biji; tanin;ikan; hasil hutan bukan kayu lainnya) • Usaha pembudidayaan ikan laut • Pembudidayaan ikan untuk 	<ul style="list-style-type: none"> • Penangkapan ikan dengan kapasitas kapal \geq 30GT • Pelepasan jangkar • Pemasangan rumpon perairan dalam • Pemasangan rumpon perairan dangkal • Bongkar muat ikan • Penangkapan ikan menggunakan pukut hela (trawls), payang, cantrang, jaring lampara, dogol, dan sejenisnya • Penangkapan ikan menggunakan seine nets dan sejenisnya • Penangkapan ikan menggunakan Long bag set net (jaring kantong besar) • Penangkapan ikan menggunakan Squid Jigging • Penangkapan ikan menggunakan Long line (rawai Tuna) • Penangkapan ikan menggunakan Bouke Ami 	<ul style="list-style-type: none"> • Pembangunan dan pengoperasian cement grinding plant dan cement packing plant • Usaha bongkar muat barang : pengemasan, penumpukan, dan penyimpanan di pelabuhan • Pembangunan dermaga perikanan • Usaha pelayaran perbaikan dan pemeliharaan kapal perikanan : dock/slipway, bengkel dan tempat perbaikan jaring; • Penetapan alur pelayaran dari dan ke pelabuhan perikanan • Pembangunan terminal Roro • Pembangunan terminal curah kering • Pembangunan terminal peti kemas • Pembangunan, pemindahan, dan/atau pembongkaran 	
		KPU-BD-05	Kawasan Perikanan	Kab. Penajam Paser Utara	Teluk Balikpapan, Kec. Penajam -Kab. PPU	243.03	116° 45' 57.982" E	1° 18' 44.357" S				
		KPU-BD-06	Kawasan Perikanan	Kota Balikpapan	P. Balang Teluk Balikpapan - Kab. Penajam Paser Utara dan Kota Balikpapan	25.01	116° 43' 53.16" E	1° 6' 54.617" S				

NO	RENCANA POLA RUANG LAUT	KODE	LOKASI			LUAS (HA)	KOORDINAT		ARAHAN PEMANFAATAN RUANG			
			PERAIRAN	KABUPATEN / KOTA	TOPONIMI		LONG	LAT	DIPERBOLEHKAN	TIDAK DIPERBOLEHKAN	DIPERBOLEHKAN BERSYARAT	KETENTUAN KHUSUS
		KPU-BD-07	Kawasan Perikanan	Kota Balikpapan	Pantai Manggar, Kec. Balikpapan Timur-Kota Balikpapan	176.24	116° 57' 54.9" E	1° 14' 0.315" S	<ul style="list-style-type: none"> kepentingan industri Usaha budidaya perikanan terapung (jaring apung dan pen system seluas ≥ 5 Ha dengan jumlah 1000 unit. Pengambilan sumber daya laut non ikan untuk kepentingan ekonomi Pembudidayaan sumber daya laut non ikan untuk kepentingan ekonomi Pengangkutan ikan hasil budidaya dengan Kapal Pengangkut Ikan Hidup Berbendera Indonesia Pengangkutan ikan hasil budidaya dengan Kapal nelayan kecil Budidaya Ikan hasil rekayasa genetik Pemasangan Keramba Jaring Apung Pengangkutan ikan hasil penangkapan dengan Kapal Pengangkut Ikan 	<ul style="list-style-type: none"> Kegiatan pengujian kapal perikanan/perahu ikan bermotor Pengangkutan mineral logam, mineral bukan logam, batuan, batubara, mineral radioaktif Pengerukan perairan dengan capital dredging Pengerukan perairan laut dengan capital dredging yang memotong material karang dan/atau batu Kegiatan pengumpulan, pemanfaatan, pengolahan, pembuangan, dan penimbunan limbah B3 Kegiatan pengumpulan, pemanfaatan, pengolahan, pembuangan, dan penimbunan limbah non B3 Pembangunan FPSO (Floating Production Storage and Offloading) 	<ul style="list-style-type: none"> bangunan atau instalasi pipanisasi di perairan Kegiatan Instalasi Pembangkit Listrik Tenaga Arus Laut (PLTAL) Pemasangan fasilitas turbin generator energi Pengolahan dan Pemurnian mineral logam Pembangunan Floating Storage Offloading (FSO) Eksplorasi mineral logam, mineral bukan logam, batuan, batubara, mineral radioaktif Pembangunan FPSO (Floating Production Storage and Offloading) Pembangunan Fasilitas Terapung (Floating Facility) Migas: Mooring Usaha wisata selam Usaha wisata memancing Usaha wisata olahraga tirta 	
		KPU-BD-08	Kawasan Perikanan	Kota Balikpapan	Pantai Lamaru, Kec. Balikpapan Timur-Kota Balikpapan	338.20	117° 1' 16.356" E	1° 9' 58.755" S	<ul style="list-style-type: none"> kepentingan industri Usaha budidaya perikanan terapung (jaring apung dan pen system seluas ≥ 5 Ha dengan jumlah 1000 unit. Pengambilan sumber daya laut non ikan untuk kepentingan ekonomi Pembudidayaan sumber daya laut non ikan untuk kepentingan ekonomi Pengangkutan ikan hasil budidaya dengan Kapal Pengangkut Ikan Hidup Berbendera Indonesia Pengangkutan ikan hasil budidaya dengan Kapal nelayan kecil Budidaya Ikan hasil rekayasa genetik Pemasangan Keramba Jaring Apung Pengangkutan ikan hasil penangkapan dengan Kapal Pengangkut Ikan 	<ul style="list-style-type: none"> Kegiatan pengujian kapal perikanan/perahu ikan bermotor Pengangkutan mineral logam, mineral bukan logam, batuan, batubara, mineral radioaktif Pengerukan perairan dengan capital dredging Pengerukan perairan laut dengan capital dredging yang memotong material karang dan/atau batu Kegiatan pengumpulan, pemanfaatan, pengolahan, pembuangan, dan penimbunan limbah B3 Kegiatan pengumpulan, pemanfaatan, pengolahan, pembuangan, dan penimbunan limbah non B3 Pembangunan FPSO (Floating Production Storage and Offloading) 	<ul style="list-style-type: none"> bangunan atau instalasi pipanisasi di perairan Kegiatan Instalasi Pembangkit Listrik Tenaga Arus Laut (PLTAL) Pemasangan fasilitas turbin generator energi Pengolahan dan Pemurnian mineral logam Pembangunan Floating Storage Offloading (FSO) Eksplorasi mineral logam, mineral bukan logam, batuan, batubara, mineral radioaktif Pembangunan FPSO (Floating Production Storage and Offloading) Pembangunan Fasilitas Terapung (Floating Facility) Migas: Mooring Usaha wisata selam Usaha wisata memancing Usaha wisata olahraga tirta 	
		KPU-BD-09	Kawasan Perikanan	Kota Bontang	Tanjung Manukmanuk, Kec. Bontang Selat	86.61	117° 31' 12.231" E	0° 2' 50.302" N	<ul style="list-style-type: none"> kepentingan industri Usaha budidaya perikanan terapung (jaring apung dan pen system seluas ≥ 5 Ha dengan jumlah 1000 unit. Pengambilan sumber daya laut non ikan untuk kepentingan ekonomi Pembudidayaan sumber daya laut non ikan untuk kepentingan ekonomi Pengangkutan ikan hasil budidaya dengan Kapal Pengangkut Ikan Hidup Berbendera Indonesia Pengangkutan ikan hasil budidaya dengan Kapal nelayan kecil Budidaya Ikan hasil rekayasa genetik Pemasangan Keramba Jaring Apung Pengangkutan ikan hasil penangkapan dengan Kapal Pengangkut Ikan 	<ul style="list-style-type: none"> Kegiatan pengujian kapal perikanan/perahu ikan bermotor Pengangkutan mineral logam, mineral bukan logam, batuan, batubara, mineral radioaktif Pengerukan perairan dengan capital dredging Pengerukan perairan laut dengan capital dredging yang memotong material karang dan/atau batu Kegiatan pengumpulan, pemanfaatan, pengolahan, pembuangan, dan penimbunan limbah B3 Kegiatan pengumpulan, pemanfaatan, pengolahan, pembuangan, dan penimbunan limbah non B3 Pembangunan FPSO (Floating Production Storage and Offloading) 	<ul style="list-style-type: none"> bangunan atau instalasi pipanisasi di perairan Kegiatan Instalasi Pembangkit Listrik Tenaga Arus Laut (PLTAL) Pemasangan fasilitas turbin generator energi Pengolahan dan Pemurnian mineral logam Pembangunan Floating Storage Offloading (FSO) Eksplorasi mineral logam, mineral bukan logam, batuan, batubara, mineral radioaktif Pembangunan FPSO (Floating Production Storage and Offloading) Pembangunan Fasilitas Terapung (Floating Facility) Migas: Mooring Usaha wisata selam Usaha wisata memancing Usaha wisata olahraga tirta 	

NO	RENCANA POLA RUANG LAUT	KODE	LOKASI			LUAS (HA)	KOORDINAT		ARAHAN PEMANFAATAN RUANG				
			PERAIRAN	KABUPATEN / KOTA	TOPONIMI		LONG	LAT	DIPERBOLEHKAN	TIDAK DIPERBOLEHKAN	DIPERBOLEHKAN BERSYARAT	KETENTUAN KHUSUS	
					an-Kota Bontang					<ul style="list-style-type: none"> Hidup Berbendera Indonesia Penelitian dan pengembangan perikanan Pemanfaatan dan pengambilan air laut untuk kegiatan budidaya Pembangunann sarana prasaranapendukung budidaya 	<ul style="list-style-type: none"> Pembangunan PLTU Kegiatan Instalasi Pembangkit Listrik Eksplorasi energi OTEC Pertambangan pasir di laut Pembuangan Hasil Pengerukan (Dumping Area) Destructive fishing Kegiatan bongkar muat oleh kapal asing 	<ul style="list-style-type: none"> Usaha wisata ekstrim (beresiko tinggi) Usaha vila (cottage) di atas laut Usaha wisata snorkeling Usaha wisata berenang Usaha restoran di atas laut Penangkapan ikan dengan kapasitas kapal <30 GT Pengambilan barang-barang purbakala Pengambilan barang-barang selain barang purbakala Penggunaan galah untuk mendorong perahu Pengangkutan ikan hasil budidaya dengan Kapal Pengangkut Ikan Hidup Berbendera Asing Pengangkutan ikan hasil penangkapan dengan Kapal Pengangkut Ikan Hidup Berbendera Asing Penangkapan ikan menggunakan Gill 	
		KPU-BD-10	Kawasan Perikanan	Kota Bontang	P. Badak-badak, Kec. Bontang Utara-Kota Bontang	465.54	117° 31' 22.518" E	0° 9' 12.146" N					
		KPU-BD-11	Kawasan Perikanan	Kota Bontang	P. Selokia, Kec. Bontang Utara-Kota Bontang	15.46	117° 30' 12.355" E	0° 11' 23.851" N					
		KPU-BD-12	Kawasan Perikanan	Kota Bontang	Tanjung Pukul, Kec. Bontang Utara-Kota Bontang dan Kec. Teluk Pandan-Kab.	1,27 1.43	117° 31' 35.613" E	0° 11' 52.819" N					

NO	RENCANA POLA RUANG LAUT	KODE	LOKASI			LUAS (HA)	KOORDINAT		ARAHAN PEMANFAATAN RUANG				
			PERAIRAN	KABUPATEN / KOTA	TOPONIMI		LONG	LAT	DIPERBOLEHKAN	TIDAK DIPERBOLEHKAN	DIPERBOLEHKAN BERSYARAT	KETENTUAN KHUSUS	
					Kukar								
		KPU-BD-13	Kawasan Perikanan	Kab. Kutai Timur	P. Miang Besar, Kec. Sangkulirang-Kab. Kutai Timur	197.03	118° 0' 12.006" E	0° 44' 33.284" N				<ul style="list-style-type: none"> Net (Jaring insang) dan sejenisnya Eksplorasi (Operasi Produksi) Batubara Pembangunan anjungan/platform migas Penangkapan ikan menggunakan Pancing Rawai Dasar Penangkapan ikan menggunakan Bagan Apung Eksplorasi mineral logam, mineral bukan logam, batuan, batubara, mineral radioaktif Penangkapan ikan menggunakan Bubu/Muroami dan sejenisnya Penanaman kabel Pembangunan kabel telekomunikasi Local Port Service (LPS) Pemasangan fasilitas mesin kalor Penanaman dan atau pemancangan 	
		KPU-BD-14	Kawasan Perikanan	Kab. Kutai Timur	Tg. Mangkalihat, Kec. Sandaran - Kab. Kutai Timur	45.22	118° 58' 1.201" E	1° 20' 40.7" N				<ul style="list-style-type: none"> Net (Jaring insang) dan sejenisnya Eksplorasi (Operasi Produksi) Batubara Pembangunan anjungan/platform migas Penangkapan ikan menggunakan Pancing Rawai Dasar Penangkapan ikan menggunakan Bagan Apung Eksplorasi mineral logam, mineral bukan logam, batuan, batubara, mineral radioaktif Penangkapan ikan menggunakan Bubu/Muroami dan sejenisnya Penanaman kabel Pembangunan kabel telekomunikasi Local Port Service (LPS) Pemasangan fasilitas mesin kalor Penanaman dan atau pemancangan 	
		KPU-BD-15	Kawasan Perikanan	Kab. Berau	Pulau Balikpapan, Kec. Batu Putih - Kab. Berau	3,571.44	118° 36' 49.1" E	1° 32' 33.176" N				<ul style="list-style-type: none"> Net (Jaring insang) dan sejenisnya Eksplorasi (Operasi Produksi) Batubara Pembangunan anjungan/platform migas Penangkapan ikan menggunakan Pancing Rawai Dasar Penangkapan ikan menggunakan Bagan Apung Eksplorasi mineral logam, mineral bukan logam, batuan, batubara, mineral radioaktif Penangkapan ikan menggunakan Bubu/Muroami dan sejenisnya Penanaman kabel Pembangunan kabel telekomunikasi Local Port Service (LPS) Pemasangan fasilitas mesin kalor Penanaman dan atau pemancangan 	

NO	RENCANA POLA RUANG LAUT	KODE	LOKASI			LUAS (HA)	KOORDINAT		ARAHAN PEMANFAATAN RUANG			
			PERAIRAN	KABUPATEN / KOTA	TOPONIMI		LONG	LAT	DIPERBOLEHKAN	TIDAK DIPERBOLEHKAN	DIPERBOLEHKAN BERSYARAT	KETENTUAN KHUSUS
		KPU-BD-16	Kawasan Perikanan	Kab. Berau	Tebabing a, Kec. P. Derawan- Kab. Berau dan Kabel Bawah Laut Kori dor Berau- Berau (Kepmen KP 14 2021): namkab IGG	6,34 7.25	118° 15' 51.97 0" E	2° 13' 38.74 1" N			<ul style="list-style-type: none"> kabel atau tiang serta sarana di laut Pembangunan Sarana Bantu Navigasi Pelayaran (SBNP) Penetapan tempat labuh Penetapan tempat alih muat antar kapal Pembangunan Kolam pelabuhan untuk kebutuhan sandar dan olah gerak kapal Pembangunan Tempat perbaikan kapal Penempatan kapal mati Pembangunan TPI Pembangunan breakwater (pemecah gelombang) Pembangunan turap (revetment) pembangunan groin; Uji coba kapal Usaha pelayananperbaikan dan pemeliharaan kapal perikanan : 	
		KPU-BD-17	Kawasan Perikanan	Kab. Berau	Tg. Panda n dan Tg. Batu Kec. P.	208. 42	118° 5' 55.75 6" E	2° 19' 4.130 " N				

NO	RENCANA POLA RUANG LAUT	KODE	LOKASI			LUAS (HA)	KOORDINAT		ARAHAN PEMANFAATAN RUANG				
			PERAIRAN	KABUPATEN / KOTA	TOPONIMI		LONG	LAT	DIPERBOLEHKAN	TIDAK DIPERBOLEHKAN	DIPERBOLEHKAN BERSYARAT	KETENTUAN KHUSUS	
					Derawan-Kab. Berau								
		KPU-BD-18	Kawasan Perikanan	Kab. Berau	Tg. Karangti gau, Kec. P. Derawan-Kab. Berau	1,69 6.46	118° 2' 3.99 0" E	2° 23' 59. 36 3" N					
		KPU-BD-19	Kawasan Perikanan	Kab. Berau	Teluk P. Maratua, Kec. Maratua - Kab. Berau	306. 19	118° 38' 47. 84 6" E	2° 10' 37. 32 3" N					
		KPU-BD-20	Kawasan Perikanan	Kab. Berau	Teluk P. Maratua, Kec. Maratua - Kab. Berau	240. 29	118° 35' 25.81 6" E	2° 13' 33.19 8" N					
		KPU-BD-21	Kawasan Perikanan	Kab. Berau	Teluk P. Maratua, Kec. Maratua - Kab. Berau	103. 0	118° 36'39 .02 3" E	2°15' 41.2 71" N					

NO	RENCANA POLA RUANG LAUT	KODE	LOKASI			LUAS (HA)	KOORDINAT		ARAHAN PEMANFAATAN RUANG			
			PERAIRAN	KABUPATEN / KOTA	TOPONIMI		LONG	LAT	DIPERBOLEHKAN	TIDAK DIPERBOLEHKAN	DIPERBOLEHKAN BERSYARAT	KETENTUAN KHUSUS
		KPU-BD-22	Kawasan Perikanan	Kab. Berau	Teluk P. Maratua, Kec. Maratua - Kab. Berau	1,107.11	118° 34'40.70 3" E	2°16' 44.25 4" N			pada lintas pelabuhan antar kab/kota dalam Provinsi Kalimantan Timur <ul style="list-style-type: none"> • Usaha angkutan laut pelayaran rakyat atau badan usaha pada lintas 	

													<ul style="list-style-type: none"> • pelabuhan antar kab/kota dalam Provinsi Kalimantan Timur, antar Provinsi dan internasional • Usaha jasa angkutan perairan pelabuhan • Usaha jasa penyewaan peralatan angkutan laut • Pengelolaan (TUKS) di dalam DLKR/DLKP pelabuhan pengumpan regional. • Operasi Kapal Angkutan Penyeberangan Dalam Provinsi • Penetapan rute pelayaran internasional • Kegiatan riset atau survei hidrografi oleh kapal asing • Kegiatan berlabuh jangkar kecuali dalam keadaan force majeure oleh kapal asing • Pembangunan dan pengoperasian terminal khusus • Pengangkutan dan penjualan Garam • Pembangunan Fasilitas Infrastruktur (Saluran Primer, 	
--	--	--	--	--	--	--	--	--	--	--	--	--	---	--

NO	RENCANA POLA RUANG LAUT	KODE	LOKASI			LUAS (HA)	KOORDINAT		ARAHAN PEMANFAATAN RUANG			
			PERAIRAN	KABUPATEN / KOTA	TOPONIMI		LONG	LAT	DIPERBOLEHKAN	TIDAK DIPERBOLEHKAN	DIPERBOLEHKAN BERSYARAT	KETENTUAN KHUSUS
											Sekunder dan pantai air) <ul style="list-style-type: none"> • Industri penggaraman • Kegiatan Industri Galangan Kapal dengan sistem Graving Dock Kapal • Pembangunan industri yang terintegrasi dengan • Kegiatan pembuatan kapal/alat terapung saja; • Kegiatan perbaikan atau pemeliharaan kapal/alat-alat terapung saja; • Kegiatan pembuatan mesin-mesin utama/pembantu; • Kegiatan pembuatan alat-alat perlengkapan lain yang khusus dipergunakan dalam kapal; • Kegiatan pembuatan alat-alat maritim lainnya • Kegiatan pekerjaan penyelaman (diving works dalam rangka industri maritim). 	

NO	RENCANA POLA RUANG LAUT	KODE	LOKASI			LUAS (HA)	KOORDINAT		ARAHAN PEMANFAATAN RUANG			
			PERAIRAN	KABUPATEN / KOTA	TOPONIMI		LONG	LAT	DIPERBOLEHKAN	TIDAK DIPERBOLEHKAN	DIPERBOLEHKAN BERSYARAT	KETENTUAN KHUSUS
											<ul style="list-style-type: none"> • Kegiatan membantu pekerjaan teknis terhadap kapal-kapal yang masih mengapung tetapi sedang mendapat malapetaka • Kegiatan pemindahan muatan dan atau bahan bakar (cargo and fuel transferring) • Penarikan (Towing) • Pengapungan (refloating) • Pengintroduksian organisme hasil rekayasa genetika ke lingkungan • Pembangunan pembangkitan, transmisi, distribusi dan penjualan tenaga listrik • Pembangunan stasiun pengisian bahan bakar nelayan • Latihan militer • Pipa intake dan outake industri dan kegiatan perikanan • Pemasangan Bagan Tancap • Pemasanga Belat, Jermal 	

NO	RENCANA POLA RUANG LAUT	KODE	LOKASI			LUAS (HA)	KOORDINAT		ARAHAN PEMANFAATAN RUANG			
			PERAIRAN	KABUPATEN / KOTA	TOPONIMI		LONG	LAT	DIPERBOLEHKAN	TIDAK DIPERBOLEHKAN	DIPERBOLEHKAN BERSYARAT	KETENTUAN KHUSUS
6.	Zona Industri	KPU-I-01	Zona Industri	Kota Bontang	Reklamas i Kilang Minyak, Kec. Bontang Selatan-Kota Bontang	41.75	117° 29' 37.559" E	0° 2' 35.128" N	<ul style="list-style-type: none"> • Perlindungan keanekaragaman hayati; • Usaha pelayanan jasa pemanduan kapal • Pengangkutan ikan hasil penangkapan dengan Kapal Pengangkut Ikan Hidup Berbendera Indonesia 	<ul style="list-style-type: none"> • Usaha budidaya perikanan terapung (Jaring apung) • Pengambilan sumber daya laut non ikan untuk kepentingan ekonomi • Penangkapan ikan menggunakan Long line (rawai Tuna) • Pelatihan perang dengan menggunakan amunisi oleh kapal asing • Pengambilan terumbu karang • Pemungutan hasil hutan bukan kayu pada hutan mangrove (madu; getah; daun; buah dan biji; tanin; ikan; hasil hutan bukan kayu lainnya) • Penangkapan ikan • Pengambilan barang-barang purbakala • Pengambilan barang-barang selain barang purbakala • Usaha pembudidayaan ikan laut 	<ul style="list-style-type: none"> • Usaha wisata edukasi • Penanaman Pipa 0-20 cm • Penanaman Pipa diameter diatas 100 cm • kegiatan penggelaran/pemasangan kabel/pipa bawah laut; • Kegiatan Reklamasi • Usaha wisata dayung • Usaha wisata memancing • Pembangunan stasiun pengisian bahan bakar nelayan • Kegiatan pemindahan muatan dan atau bahan bakar (cargo and fuel transferring) • Kegiatan membantu pekerjaan teknis terhadap kapal-kapal yang masih mengapung tetapi sedang mendapat malapetaka • Kegiatan pekerjaan penyelaman (diving works dalam rangka industri maritim) • Kegiatan pembuatan alat-alat maritim lainnya • Kegiatan perbaikan atau pemeliharaan 	
		KPU-I-02	Zona Industri	Kota Bontang	Reklamas i Kilang Minyak, Kec. Bontang Selatan-Kota Bontang	181.68	117° 28' 8,597" E	0° 5' 26,187" N	<ul style="list-style-type: none"> • Penyelamatan dan perlindungan lingkungan • Penelitian kegiatan konservasi • Pendidikan kegiatan konservasi • Survei dan/atau penelitian ilmiah • Penelitian dan pengembangan perikanan • Kegiatan pengujian kapal perikanan/perahu ikan bermotor • Kegiatan Industri Galangan Kapal dengan sistem Graving Dock Kapal • Kegiatan perbaikan atau pemeliharaan kapal/alat-alat • Kegiatan pembuatan mesin- mesin utama/pembantu; 	<ul style="list-style-type: none"> • Pengambilan terumbu karang • Pemungutan hasil hutan bukan kayu pada hutan mangrove (madu; getah; daun; buah dan biji; tanin; ikan; hasil hutan bukan kayu lainnya) • Penangkapan ikan • Pengambilan barang-barang purbakala • Pengambilan barang-barang selain barang purbakala • Usaha pembudidayaan ikan laut 	<ul style="list-style-type: none"> • Usaha wisata memancing • Pembangunan stasiun pengisian bahan bakar nelayan • Kegiatan pemindahan muatan dan atau bahan bakar (cargo and fuel transferring) • Kegiatan membantu pekerjaan teknis terhadap kapal-kapal yang masih mengapung tetapi sedang mendapat malapetaka • Kegiatan pekerjaan penyelaman (diving works dalam rangka industri maritim) • Kegiatan pembuatan alat-alat maritim lainnya • Kegiatan perbaikan atau pemeliharaan 	

NO	RENCANA POLA RUANG LAUT	KODE	LOKASI			LUAS (HA)	KOORDINAT		ARAHAN PEMANFAATAN RUANG			
			PERAIRAN	KABUPATEN / KOTA	TOPONIMI		LONG	LAT	DIPERBOLEHKAN	TIDAK DIPERBOLEHKAN	DIPERBOLEHKAN BERSYARAT	KETENTUAN KHUSUS
									<ul style="list-style-type: none"> • Kegiatan pembuatan alat-alat • perlengkapan lain yang khusus dipergunakan dalam kapal; • Kegiatan pembuatan alat-alat maritim lainnya • Kegiatan pekerjaan penyelaman (diving works dalam rangka industri maritim). • Penarikan (Towing) • Pengapungan (refloating) • Pembangunan, pemindahan, dan/atau pembongkaran bangunan atau instalasi pipanisasi 	<ul style="list-style-type: none"> • Usaha budidaya perikanan terapung (jaring apung dan pen systemseluas \geq 5 Ha dengan jumlah 1000 unit. • Pengambilan sumber daya laut non ikan untuk kepentingan ekonomi • Pembudidayaan sumber daya laut non ikan untuk kepentingan ekonomi • Pembudidayaan ikan untuk kepentingan industri • Pengangkutan ikan hasil budidaya dengan Kapal Pengangkut Ikan Hidup Berbendera Indonesia • Pengangkutan ikan hasil budidaya dengan Kapal Pengangkut Ikan Hidup Berbendera Asing • Pengangkutan ikan hasil budidaya dengan Kapal nelayan kecil • Budidaya Ikan hasil rekayasa genetik 	<ul style="list-style-type: none"> • kapal/alat-alat terapung saja • Kegiatan pembuatan kapal/alat terapung saja • Industri penggaraman • Pembangunan Fasilitas Infrastruktur (Saluran Primer, Sekunder dan pantai air) • Konstruksi Pertambangan Garam • Pembangunan dan pengoperasian terminal khusus • Kegiatan berlabuh jangkar kecuali dalam keadaan force majeure oleh kapal asing • Kegiatan riset atau survei hidrografi oleh kapal asing • Kegiatan bongkar muat oleh kapal asing • Penetapan rute pelayaran internasional • Usaha jasa penyewaan peralatan angkutan laut • usaha jasa angkutan perairan pelabuhan • Usaha angkutan laut pelayaran rakyat atau badan usaha pada lintas pelabuhan antar kab/kota dalam 	

NO	RENCANA POLA RUANG LAUT	KODE	LOKASI			LUAS (HA)	KOORDINAT		ARAHAN PEMANFAATAN RUANG			
			PERAIRAN	KABUPATEN / KOTA	TOPONIMI		LONG	LAT	DIPERBOLEHKAN	TIDAK DIPERBOLEHKAN	DIPERBOLEHKAN BERSYARAT	KETENTUAN KHUSUS
										<ul style="list-style-type: none"> • Pemasangan Keramba Jaring Apung • Pemasangan rumpun perairan dalam • Pemasangan rumpun perairan dangkal • Pengangkutan ikan hasil penangkapan dengan Kapal Pengangkut Ikan Hidup Berbendera Indonesia • Pengangkutan ikan hasil penangkapan dengan Kapal Pengangkut Ikan Hidup Berbendera Asing • Penangkapan ikan menggunakan pukot hela (trawls), payang, cantrang, jaring lampara, dogol, dan sejenisnya • Penangkapan ikan menggunakan Gill Net (Jaring insang) dan sejenisnya • Penangkapan ikan menggunakan seine nets dan sejenisnya • Penangkapan ikan menggunakan Long bag set net (jaring kantong besar) 	Provinsi Kalimantan Timur, antar Provinsi dan pelabuhan internasional <ul style="list-style-type: none"> • Pembangunan industri yang terintegrasi dengan pelabuhan • Usaha angkutan laut badan usaha pada lintas pelabuhan antar kab/kota dalam Provinsi Kalimantan Timur • Pengoperasia Pelabuhan Pengumpan Regional dan Lokal • Pembangunan dan pengoperasian cement grinding plant dan cement packing plant • Usaha bongkar muat barang : pengemasan, penumpukan, dan penyimpanan di pelabuhan • Uji coba kapal • Pembangunan terminal Roro • Kegiatan Instalasi Pembangkit Listrik Tenaga Arus Laut (PLTAL) • Pengolahan dan Pemurnian mineral logam 	

NO	RENCANA POLA RUANG LAUT	KODE	LOKASI			LUAS (HA)	KOORDINAT		ARAHAN PEMANFAATAN RUANG			
			PERAIRAN	KABUPATEN / KOTA	TOPONIMI		LONG	LAT	DIPERBOLEHKAN	TIDAK DIPERBOLEHKAN	DIPERBOLEHKAN BERSYARAT	KETENTUAN KHUSUS
										<ul style="list-style-type: none"> • Penangkapan ikan menggunakan Squid Jigging • Penangkapan ikan menggunakan Pancing Rawai Dasar • Penangkapan ikan menggunakan Long line (rawai Tuna) • Penangkapan ikan menggunakan Pole dan line • Penangkapan ikan menggunakan Bubu/Muroami dan sejenisnya • Penangkapan ikan menggunakan Bouke Ami • Penangkapan ikan menggunakan Bagan Apung • Pengangkutan mineral logam, mineral bukan logam, batuan, batubara, mineral radioaktif • Pembangunan FPSO (Floating Production Storage and Offloading) • Pengerukan perairan dengan capital dredging • Pengerukan perairan laut dengan capital 	<ul style="list-style-type: none"> • Pembangunan Floating Storage Offloading (FSO) • Pembangunan FPSO (Floating Production Storage and Offloading) • Penetapan tempat labuh • Kegiatan pengujian kapal perikanan/perahu ikan bermotor • Pengangkutan mineral logam, mineral bukan logam, batuan, batubara, mineral radioaktif • Pengerukan perairan laut dengan capital dredging yang memotong material karang dan/atau batu • Eksploitasi (Operasi Produksi) Mineral logam • Pembangunan Tempat perbaikan kapal • Usaha dermaga wisata • Usaha kegiatan hiburan dan rekreasi • Usaha angkutan laut wisata dalam negeri 	

NO	RENCANA POLA RUANG LAUT	KODE	LOKASI			LUAS (HA)	KOORDINAT		ARAHAN PEMANFAATAN RUANG			
			PERAIRAN	KABUPATEN / KOTA	TOPONIMI		LONG	LAT	DIPERBOLEHKAN	TIDAK DIPERBOLEHKAN	DIPERBOLEHKAN BERSYARAT	KETENTUAN KHUSUS
										<ul style="list-style-type: none"> dredging yang memotong material karang dan/atau batu • Eksploitasi (Operasi Produksi) Mineral logam • Eksploitasi (Operasi Produksi) Mineral bukan logam atau mineral batuan • Eksploitasi (Operasi Produksi) Mineral radioaktif • Pengolahan & Pemurnian Batubara • Pengolahan & Pemurnian Mineral logam • Pengolahan & Pemurnian Mineral bukan logam atau mineral batuan • Pengolahan & Pemurnian Mineral radioaktif • Penempatan tailing (bahan yang tertinggal setelah pemisahan fraksi) di bawah laut • Pembangunan Terminal Regasifikasi LNG • Pembakaran Gas Suar Bakar (Flaring) • Pemusnahan handak migas 	<ul style="list-style-type: none"> • Usaha angkutan laut internasional wisata • Usaha jasa perjalanan wisata • Usaha vila (cottage) diatas laut • Usaha wisata berenang • Usaha restoran di atas laut • Usaha wisata alamperairan • Jasa Wisata Tirta (bahari) • Usaha wisata snorkeling • Usaha wisata berenang • Reklamasi di wilayah perairan Pelabuhan Pengumpulan Regional dan Lokal • Usaha restoran di atas laut • Usaha wisata olahraga tirta • Usaha wisata tontonan • Pengambilan foto/video bawah laut • Pelepasan jangkar • Penanaman tanaman bakau dan nipah • Budidaya mangrove • Penggunaan galah untuk mendorong perahu • Penanaman kabel 	

NO	RENCANA POLA RUANG LAUT	KODE	LOKASI			LUAS (HA)	KOORDINAT		ARAHAN PEMANFAATAN RUANG			
			PERAIRAN	KABUPATEN / KOTA	TOPONIMI		LONG	LAT	DIPERBOLEHKAN	TIDAK DIPERBOLEHKAN	DIPERBOLEHKAN BERSYARAT	KETENTUAN KHUSUS
										<ul style="list-style-type: none"> • Pemasangan fasilitas turbin generator energi • Kegiatan Instalasi Pembangkit Listrik Tenaga Arus Laut (PLTAL) • Pembangunan, pemindahan, dan/atau pembongkaran bangunan atau instalasi pipanisasi di perairan • Pembangunan terminal ro-ro • Penempatan kapal mati • Pengoperasian Pelabuhan Pengumpan Regional dan Lokal • Usaha angkutan laut badan usaha pada lintas pelabuhan antar kab/kota dalam Provinsi • Usaha angkutan laut pelayaran rakyat atau badan usaha pada lintas pelabuhan antar kab/kota dalam Provinsi, antar provinsi dan pelabuhan internasional 	<ul style="list-style-type: none"> • Pembangunan kabel telekomunikasi Local Port Service (LPS) • Penanaman dan atau pemancangan kabel atau tiang serta sarana di laut • Pembangunan Sarana Bantu Navigasi Pelayaran (SBNP) • Pembangunan terminal peti kemas • Usaha pelayanan perbaikan dan pemeliharaan kapal perikanan : dock/slipway, bengkel dan tempat perbaikan jaring; • Usaha pelayanan logistik dan perbekalan kapal perikanan • Pembangunan dermaga perikanan • Pembangunan dan pengoperasian Jetty • Pembangunan breakwater (pemecah gelombang) • Pembangunan turap (revetment) • pembangunan groin; • Penetapan alur pelayaran dari dan ke pelabuhan perikanan • Pengerukan di wilayah perairan 	

NO	RENCANA POLA RUANG LAUT	KODE	LOKASI			LUAS (HA)	KOORDINAT		ARAHAN PEMANFAATAN RUANG			
			PERAIRAN	KABUPATEN / KOTA	TOPONIMI		LONG	LAT	DIPERBOLEHKAN	TIDAK DIPERBOLEHKAN	DIPERBOLEHKAN BERSYARAT	KETENTUAN KHUSUS
										<ul style="list-style-type: none"> • Usaha jasa angkutan perairan pelabuhan • Usaha jasa penyewaan peralatan angkutan laut • Penetapan rute pelayaran bongkar muat oleh kapal asing • Kegiatan berlabuh jangkar kecuali dalam keadaan force majeure oleh kapal asing • Usaha pelayanan jasa pemanduan kapal. • Pengintroduksian organisme hasil rekayasa genetika ke lingkungan • Pembangunan pembangkitan, transmisi, distribusi dan penjualan tenaga listrik 	<ul style="list-style-type: none"> • Pelabuhan Pengumpulan Regional dan Lokal • Bongkar muat ikan • Kegiatan budidaya biota laut untuk kepentingan industri Biofarmakologi / Bioteknologi Laut • Kegiatan pengumpulan, pemanfaatan, pengolahan, pembuangan, dan penimbunan limbah B3 • Kegiatan pengumpulan, pemanfaatan, pengolahan, pembuangan, dan penimbunan limbah non B3 • Kegiatan pembuatan kapal/alat terapung saja; • Pembangunan stasiun pengisian bahan bakar nelayan • Pipa intake dan outake industri dan kegiatan perikanan/kelautan • Pembangunan anjungan/platform migas • Latihan militer 	

NO	RENCANA POLA RUANG LAUT	KODE	LOKASI			LUAS (HA)	KOORDINAT		ARAHAN PEMANFAATAN RUANG			
			PERAIRAN	KABUPATEN / KOTA	TOPONIMI		LONG	LAT	DIPERBOLEHKAN	TIDAK DIPERBOLEHKAN	DIPERBOLEHKAN BERSYARAT	KETENTUAN KHUSUS
											<ul style="list-style-type: none"> • Pembangunan Fasilitas Terapung (Floating Facility) Migas: Mooring • Pembangunan Floating Storage Offloading (FSO) • Eksploitasi (Operasi Produksi) Batubara • Eksplorasi mineral logam, mineral bukan logam, batuan, batubara, mineral radioaktif • Pembangunan PLTU • Pemasangan fasilitas mesin kalor • Eksplorasi energi OTEC • Penetapan tempat alih muat antar kapal • Pembangunan Kolam pelabuhan untuk kebutuhan sandar dan olah gerak kapal • Pembangunan terminal curah kering • Pembangunan terminal curah CAIR • Pembangunan TPI • Usaha tally mandiri : kegiatan cargodoring, receiving/delivery, stuffing, dan stripping peti kemas 	

NO	RENCANA POLA RUANG LAUT	KODE	LOKASI			LUAS (HA)	KOORDINAT		ARAHAN PEMANFAATAN RUANG			
			PERAIRAN	KABUPATEN / KOTA	TOPONIMI		LONG	LAT	DIPERBOLEHKAN	TIDAK DIPERBOLEHKAN	DIPERBOLEHKAN BERSYARAT	KETENTUAN KHUSUS
											bagi kepentingannya sendiri. • Pengelolaan (TUKS) di dalam DLKR/DLKP pelabuhan pengumpan regional • Operasi Kapal Angkutan Penyeberangan Dalam Provinsi • Kegiatan penerbangan diatas alur kepulauan • Kegiatan pembuatan mesin-mesin utama/pembantu	
7.	Zona Bandar Udara	KPU-BU-01	Zona Bandar Udara	Kota Balikpapan	Reklamas i Bandara Sepingg an, Kec. Balikpapan Selatan-Kota Balikpapan	158.02	116° 53' 15.890" E	1° 16' 25.302" S	<ul style="list-style-type: none"> • Pembangunan sarana pendukung bandar udara • Perlindungan keanekaragaman hayati; • Penyelamatan dan perlindungan lingkungan • Penelitian dan pendidikan kegiatan konservasi • Survei dan/atau penelitian ilmiah • Pembangunan industri yang terintegrasi dengan bandar udara 	<ul style="list-style-type: none"> • Pembangunan Floating Storage Offloading (FSO) • Penanaman Pipa 0-20 cm • kegiatan penggelaran/pemas an gan kabel/pipa bawah laut; • Penanaman Pipa diameter diatas 100 cm • Pembangunan stasiun pengisian bahan bakar nelayan • Kegiatan budidaya biota laut untuk kepentingan 	<ul style="list-style-type: none"> • Usaha wisata edukasi • Kegiatan Reklamasi • Kegiatan membantu pekerjaan teknis terhadap kapal-kapal yang masih mengapung tetapi sedang mendapat malapetaka • Kegiatan pembuatan alat-alat maritim lainnya • Kegiatan pembuatan mesin-mesin utama/pembantu 	

NO	RENCANA POLA RUANG LAUT	KODE	LOKASI			LUAS (HA)	KOORDINAT		ARAHAN PEMANFAATAN RUANG			
			PERAIRAN	KABUPATEN / KOTA	TOPONIMI		LONG	LAT	DIPERBOLEHKAN	TIDAK DIPERBOLEHKAN	DIPERBOLEHKAN BERSYARAT	KETENTUAN KHUSUS
									<ul style="list-style-type: none"> • Kegiatan perbaikan atau pemeliharaan kapal/alat-alat terapung saja; • Kegiatan pembuatan alat-alat perlengkapan lain; • Kegiatan pekerjaan penyelaman (diving works dalam rangka industri maritim). 	<ul style="list-style-type: none"> • industri Biofarmakologi /Bioteknologi Laut • Kegiatan pemindahan muatan dan atau bahan bakar (cargo and fuel transferring) • Kegiatan perbaikan atau pemeliharaan kapal/alat-alat terapung saja • Kegiatan pembuatan kapal/alat terapung saja • Kegiatan pengumpulan, pemanfaatan, pengolahan, pembuangan, dan penimbunan limbah B3 • Kegiatan pengumpulan, pemanfaatan, pengolahan, pembuangan, dan penimbunan limbah non B3 • Penarikan (Towing) • Pengapungan (refloating) • Industri penggaraman • Konstruksi Pertambangan Garam 	<ul style="list-style-type: none"> • Pembangunan Fasilitas Infrastruktur (Saluran Primer, Sekunder dan pantai air) • Pembangunan dan pengoperasian terminal khusus • Usaha pelayanan jasa pemanduan kapal • Kegiatan riset atau survei hidrografi oleh kapal asing • Kegiatan bongkar muat oleh kapal asing • Kegiatan penerbangan diatas alur kepulauan • Pengelolaan (TUKS) di dalam DLKR/DLKP pelabuhan pengumpan regional • Reklamasi di wilayah perairan pelabuhan Pengumpan Regional dan Lokal • Pengerukan di wilayah perairan Pelabuhan Pengumpan Regional dan Lokal • Pengoperasia Pelabuhan 	

NO	RENCANA POLA RUANG LAUT	KODE	LOKASI			LUAS (HA)	KOORDINAT		ARAHAN PEMANFAATAN RUANG			
			PERAIRAN	KABUPATEN / KOTA	TOPONIMI		LONG	LAT	DIPERBOLEHKAN	TIDAK DIPERBOLEHKAN	DIPERBOLEHKAN BERSYARAT	KETENTUAN KHUSUS
										<ul style="list-style-type: none"> • Kegiatan berlabuh jangkar kecuali dalam keadaan force majeure oleh kapal asing • Usaha jasa penyewaan peralatan angkutan laut • usaha jasa angkutan perairan pelabuhan • Usaha angkutan laut pelayaran rakyat atau badan usaha pada lintas pelabuhan antar kab/kota dalam Provinsi Kalimantan Timur, antar Provinsi dan pelabuhan internasional • Usaha angkutan laut badan usaha pada lintas pelabuhan antar kab/kota dalam Provinsi Kalimantan Timur • Usaha bongkar muat barang : pengemasan, penumpukan, dan penyimpanan di pelabuhan • Pembangunan dermaga perikanan 	<ul style="list-style-type: none"> • Pengumpulan Regional dan Lokal • Pembangunan dan pengoperasian cement grinding plant dan cement packing plant • Pembangunan terminal curah CAIR • Penelitian dan pengembangan perikanan • Usaha dermaga wisata • Usaha kegiatan hiburan dan rekreasi • Usaha angkutan laut wisata dalam negeri • Usaha angkutan laut internasional wisata • Usaha jasa perjalanan wisata • Jasa Wisata Tirta (bahari) • Usaha wisata olahraga tirta • Usaha wisata tontonan • Penanaman tanaman bakau dan nipah • Budidaya mangrove • Pembangunan kabel 	

NO	RENCANA POLA RUANG LAUT	KODE	LOKASI			LUAS (HA)	KOORDINAT		ARAHAN PEMANFAATAN RUANG			
			PERAIRAN	KABUPATEN / KOTA	TOPONIMI		LONG	LAT	DIPERBOLEHKAN	TIDAK DIPERBOLEHKAN	DIPERBOLEHKAN BERSYARAT	KETENTUAN KHUSUS
										<ul style="list-style-type: none"> • Usaha pelayanan logistik dan perbekalan kapal perikanan • Usaha pelayanan perbaikan dan pemeliharaan kapal perikanan : dock/slipway, bengkel dan tempat perbaikan jaring; • Uji coba kapal • Pembangunan terminal Roro • Pembangunan, pemindahan, dan/atau pembongkaran bangunan atau instalasi pipanisasi di perairan • Pengolahan dan Pemurnian mineral logam • Kegiatan Instalasi Pembangkit Listrik Tenaga Arus Laut (PLTAL) • Pengintroduksian organisme hasil rekayasa genetika ke lingkungan • Pembangunan Tempat perbaikan kapal 	<ul style="list-style-type: none"> • telekomunikasi Local Port Service (LPS) • Penanaman dan atau pemancangan kabel atau tiang serta sarana di laut • Pembangunan Sarana Bantu Navigasi Pelayaran (SBNP) • Usaha pelayanan perbaikan dan pemeliharaan kapal perikanan : dock/slipway, bengkel dan tempat perbaikan jaring; • saha pelayanan logistik dan perbekalan kapal perikanan • Pembangunan dan pengoperasian Jetty • Pembangunan breakwater (pemecah gelombang) • Pembangunan turap (revetment) • pembangunan groin; • Penetapan alur pelayaran dari dan ke pelabuhan perikanan 	

NO	RENCANA POLA RUANG LAUT	KODE	LOKASI			LUAS (HA)	KOORDINAT		ARAHAN PEMANFAATAN RUANG			
			PERAIRAN	KABUPATEN / KOTA	TOPONIMI		LONG	LAT	DIPERBOLEHKAN	TIDAK DIPERBOLEHKAN	DIPERBOLEHKAN BERSYARAT	KETENTUAN KHUSUS
										<ul style="list-style-type: none"> • Usaha budidaya perikanan terapung (Jaring apung) • Kegiatan pengujian kapal perikanan/perahu ikan bermotor • Pengambilan sumber daya laut non ikan untuk kepentingan ekonomi • Penetapan tempat labuh • Penanaman kabel • Pengangkutan ikan hasil budidaya dengan kapal nelayan kecil • Pengangkutan ikan hasil penangkapan dengan Kapal Pengangkut Ikan Hidup Berbendera Indonesia • Latihan Militer • Pembangunan terminal peti kemas • Penangkapan ikan menggunakan Long line (rawai Tuna) • Pengangkutan mineral logam, mineral bukan 	<ul style="list-style-type: none"> • Pengerukan di wilayah perairan pelabuhan • Kegiatan pembuatan kapal/alat terapung saja; • Pembangunan stasiun pengisian bahan bakar nelayan • Pipa intake dan outake industri dan kegiatan perikanan/kelautan • Pembangunan Floating 	

NO	RENCANA POLA RUANG LAUT	KODE	LOKASI			LUAS (HA)	KOORDINAT		ARAHAN PEMANFAATAN RUANG			
			PERAIRAN	KABUPATEN / KOTA	TOPONIMI		LONG	LAT	DIPERBOLEHKAN	TIDAK DIPERBOLEHKAN	DIPERBOLEHKAN BERSYARAT	KETENTUAN KHUSUS
										logam, batuan, batubara, mineral radioaktif <ul style="list-style-type: none"> • Pembangunan FPSO (Floating Production Storage and Offloading) • Pengambilan terumbu karang • Pemungutan hasil hutan bukan kayu pada hutan • mangrove (madu; getah; daun; buah dan biji; tanin; • ikan; hasil hutan bukan kayu lainnya) • Penangkapan ikan • Pengambilan barang-barang purbakala • Pengambilan barang-barang selain barang purbakala • Pelepasan jangkar • Usaha pembudidayaan ikan laut • Pengambilan sumber daya laut non ikan untuk kepentingan ekonomi • Pembudidayaan sumber daya laut non ikan untuk 		

NO	RENCANA POLA RUANG LAUT	KODE	LOKASI			LUAS (HA)	KOORDINAT		ARAHAN PEMANFAATAN RUANG				
			PERAIRAN	KABUPATEN / KOTA	TOPONIMI		LONG	LAT	DIPERBOLEHKAN	TIDAK DIPERBOLEHKAN	DIPERBOLEHKAN BERSYARAT	KETENTUAN KHUSUS	
										kepentingan ekonomi <ul style="list-style-type: none"> • Budidaya Ikan hasil rekayasa genetik • Pemasangan Keramba Jaring Apung • Pemasangan rumpon perairan dalam • Pemasangan rumpon perairan dangkal • Bongkar muat ikan • Penangkapan ikan menggunakan pukot hela (trawls), payang, cantrang, jaring lampara, dogol, dan sejenisnya • Penangkapan ikan menggunakan Gill Net (Jaring insang) dan sejenisnya • Penangkapan ikan menggunakan seine nets dan sejenisnya • Penangkapan ikan menggunakan Long bag set net (jaring kantong besar) • Penangkapan ikan menggunakan Squid Jigging • Pembangunan Fasilitas Terapung 			

NO	RENCANA POLA RUANG LAUT	KODE	LOKASI			LUAS (HA)	KOORDINAT		ARAHAN PEMANFAATAN RUANG				
			PERAIRAN	KABUPATEN / KOTA	TOPONIMI		LONG	LAT	DIPERBOLEHKAN	TIDAK DIPERBOLEHKAN	DIPERBOLEHKAN BERSYARAT	KETENTUAN KHUSUS	
											(Floating Facility) Migas: Mooring <ul style="list-style-type: none"> • Penangkapan ikan menggunakan Pancing Rawai Dasar • Pembangunan anjungan/platform migas • Penangkapan ikan menggunakan Long line (rawai Tuna) • Penangkapan ikan menggunakan Pole dan line • Penangkapan ikan menggunakan Bubu/Muroami dan sejenisnya • Penangkapan ikan menggunakan Bouke Ami • Penangkapan ikan menggunakan Bagan Apung • Eksplorasi mineral logam, mineral bukan logam, batuan, batubara, mineral radioaktif • Pengangkutan mineral logam, mineral bukan logam, batuan, batubara, mineral radioaktif • Pembangunan FPSO (Floating 		

NO	RENCANA POLA RUANG LAUT	KODE	LOKASI			LUAS (HA)	KOORDINAT		ARAHAN PEMANFAATAN RUANG			
			PERAIRAN	KABUPATEN / KOTA	TOPONIMI		LONG	LAT	DIPERBOLEHKAN	TIDAK DIPERBOLEHKAN	DIPERBOLEHKAN BERSYARAT	KETENTUAN KHUSUS
										<ul style="list-style-type: none"> • Production Storage and Offloading) • Pengerukan perairan dengan capital dredging • Pengerukan perairan laut dengan capital dredging yang memotong material karang dan/atau batu • Pembangunan PLTU • Eksploitasi (Operasi Produksi) Batubara • Eksploitasi (Operasi Produksi) Mineral logam • Eksploitasi (Operasi Produksi) Mineral bukan logam atau mineral batuan • Eksploitasi (Operasi Produksi) Mineral radioaktif • Pengolahan & Pemurnian Batubara • Pengolahan & Pemurnian Mineral logam • Pengolahan & Pemurnian Mineral bukan logam atau mineral batuan 		

NO	RENCANA POLA RUANG LAUT	KODE	LOKASI			LUAS (HA)	KOORDINAT		ARAHAN PEMANFAATAN RUANG				
			PERAIRAN	KABUPATEN / KOTA	TOPONIMI		LONG	LAT	DIPERBOLEHKAN	TIDAK DIPERBOLEHKAN	DIPERBOLEHKAN BERSYARAT	KETENTUAN KHUSUS	
										<ul style="list-style-type: none"> • Pengolahan & Pemurnian Mineral radioaktif • Penempatan tailing (bahan yang tertinggal setelah pemisahan fraksi) di bawah laut • Pembangunan Terminal Regasifikasi LNG • Pembakaran Gas Suar Bakar (Flaring) • Pemusnahan handak migas • Pemasangan fasilitas turbin generator energi • Kegiatan Instalasi Pembangkit Listrik Tenaga Arus Laut (PLTAL) • Pemasangan fasilitas mesin kalor • Eksplorasi energi OTEC • Penetapan tempat alih muat antar kapal • Pembangunan Kolam pelabuhan untuk kebutuhan sandar dan olah gerak kapal • Pembangunan terminal curah kering 			

NO	RENCANA POLA RUANG LAUT	KODE	LOKASI			LUAS (HA)	KOORDINAT		ARAHAN PEMANFAATAN RUANG			
			PERAIRAN	KABUPATEN / KOTA	TOPONIMI		LONG	LAT	DIPERBOLEHKAN	TIDAK DIPERBOLEHKAN	DIPERBOLEHKAN BERSYARAT	KETENTUAN KHUSUS
										<ul style="list-style-type: none"> • Pembangunan terminal ro-ro • Penempatan kapal mati • Pembangunan TPI • Usaha tally mandiri : kegiatan cargodoring, receiving/delivery, stuffing, dan stripping peti kemas bagi kepentingannya sendiri. • Pengoperasian Pelabuhan Pengumpan Regional dan Lokal • Usaha angkutan laut badan usaha pada lintas pelabuhan antar kab/kota dalam Provinsi • Usaha angkutan laut pelayaran rakyat atau badan usaha pada lintas pelabuhan antar kab/kota dalam Provinsi, antar provinsi dan pelabuhan internasional • Usaha jasa angkutan perairan pelabuhan • Usaha jasa penyewaan 		

NO	RENCANA POLA RUANG LAUT	KODE	LOKASI			LUAS (HA)	KOORDINAT		ARAHAN PEMANFAATAN RUANG				
			PERAIRAN	KABUPATEN / KOTA	TOPONIMI		LONG	LAT	DIPERBOLEHKAN	TIDAK DIPERBOLEHKAN	DIPERBOLEHKAN BERSYARAT	KETENTUAN KHUSUS	
											peralatan angkutan laut <ul style="list-style-type: none"> • Operasi Kapal Angkutan Penyeberangan Dalam Provinsi • Penetapan rute pelayaran internasional • Kegiatan bongkar muat oleh kapal asing • Kegiatan berlabuh jangkar kecuali dalam keadaan force majeure oleh kapal asing • Pelatihan perang dengan menggunakan amunisi oleh kapal asing • Usaha pelayanan jasa pemanduan kapal. • Pembangunan pembangkitan, transmisi, distribusi dan penjualan tenaga listrik • Pertambangan pasir di laut • Pembuangan Hasil Pengerukan (Dumping Area) • Destructive fishing 		

NO	RENCANA POLA RUANG LAUT	KODE	LOKASI			LUAS (HA)	KOORDINAT		ARAHAN PEMANFAATAN RUANG			
			PERAIRAN	KABUPATEN / KOTA	TOPONIMI		LONG	LAT	DIPERBOLEHKAN	TIDAK DIPERBOLEHKAN	DIPERBOLEHKAN BERSYARAT	KETENTUAN KHUSUS
8.	Zona Pertahanan dan Keamanan	KPU- PK-01	Kawasan Pertahanan dan Keamanan	Kab. Berau	KSNT P. Maratua dan P. Sambit: Karang Muaras Barat, P. Sambit Kec. Maratua-Kab. Berau	3.14	119° 2' 23.38 5" E	1° 47' 4.532 " N	<ul style="list-style-type: none"> • Penelitian dan pengembangan perikanan kelautan • Penetapan tempat labuh • Penyelamatan dan perlindungan lingkungan • Penanaman tanaman bakau dan nipah • Perlindungan keanekaragaman hayati; • Survei dan/atau penelitian ilmiah • Pengambilan air laut untuk kegiatan budidaya perikanan • Mitigasi Bencana dan Kondisi dadrut di laut; 	<ul style="list-style-type: none"> • Usaha vila (cottage) di atas laut • Kegiatan pembuatan alat-alat perlengkapan lain yang khusus dipergunakan dalam kapal • Usaha bongkar muat barang : pengemasan, penumpukan, dan penyimpanan di pelabuhan • Usaha restoran di atas laut • Pengambilan terumbu karang • Pemungutan hasil hutan bukan kayu pada hutan mangrove (madu; getah;daun; buah dan biji; tanin;ikan; hasil hutan bukan kayu lainnya) • Kegiatan pengujian kapal perikanan/perahu ikan bermotor • Pengangkutan mineral logam, mineral bukan logam, batuan, 	<ul style="list-style-type: none"> • Usaha wisata edukasi • Penanaman Pipa 0-20 cm • kegiatan penggelaran/pemangan kabel/pipa bawah laut; • Penanaman Pipa diameter diatas 100 cm • Kegiatan perbaikan atau pemeliharaan kapal/alat-alat terapung saja • Kegiatan pembuatan kapal/alat terapung saja • Kegiatan berlabuh jangkar kecuali dalam keadaan force majeure oleh kapal asing • Reklamasi di wilayah perairan pelabuhan Pengumpan Regional dan Lokal • Usaha angkutan laut pelayaran rakyat atau badan usaha pada lintas 	
		KPU- PK-02	Kawasan Pertahanan dan Keamanan	Kab. Berau	Perlindungan Titik Dasar dan/atau Titik Referensi P. Maratua, Kec. Maratua-Kab. Berau	3.14	118° 38' 40.92 0" E	2° 15' 11.88 1" N				

NO	RENCANA POLA RUANG LAUT	KODE	LOKASI			LUAS (HA)	KOORDINAT		ARAHAN PEMANFAATAN RUANG			
			PERAIRAN	KABUPATEN / KOTA	TOPONIMI		LONG	LAT	DIPERBOLEHKAN	TIDAK DIPERBOLEHKAN	DIPERBOLEHKAN BERSYARAT	KETENTUAN KHUSUS
										batubara, mineral radioaktif <ul style="list-style-type: none"> • Usaha budidaya perikanan terapung (jaring apung dan pen system seluas ≥ 5 Ha dengan jumlah 1000 unit. • Usaha jasa perjalanan • Pengangkutan ikan hasil budidaya dengan Kapal Pengangkut Ikan Hidup • Penangkapan ikan menggunakan pukat hela (trawls), payang, cantrang, jaring lampara, dogol, dan sejenisnya • Pembangunan Terminal Regasifikasi LNG • Pembangunan TPI • Usaha pelayanan perbaikan dan pemeliharaan kapal perikanan : dock/slipway, bengkel dan tempat perbaikan jaring; Usaha pelayanan logistik 	pelabuhan antar kab/kota dalam Provinsi Kalimantan Timur, antar Provinsi dan pelabuhan internasional <ul style="list-style-type: none"> • Pengoperasia Pelabuhan Pengumpan Regional dan Lokal • Usaha pelayanan logistik dan perbekalan kapal perikanan • Pembangunan terminal Roro • Pengolahan dan Pemurnian mineral logam • Pembangunan, pemindahan, dan/atau pembongkaran bangunan atau instalasi pipanisasi di perairan • Kegiatan Instalasi Pembangkit Listrik Tenaga Arus Laut (PLTAL) • Usaha wisata dayung • Usaha wisata selam 	

NO	RENCANA POLA RUANG LAUT	KODE	LOKASI			LUAS (HA)	KOORDINAT		ARAHAN PEMANFAATAN RUANG			
			PERAIRAN	KABUPATEN / KOTA	TOPONIMI		LONG	LAT	DIPERBOLEHKAN	TIDAK DIPERBOLEHKAN	DIPERBOLEHKAN BERSYARAT	KETENTUAN KHUSUS
										<ul style="list-style-type: none"> dan perbekalan kapal perikanan Usaha bongkar muat barang : pengemasan, pemuatan, dan penyimpanan di pelabuhan Usaha tally mandiri : kegiatan cargodoring, receiving/delivery, stuffing, dan stripping peti kemas bagi kepentingannya sendiri. Pembangunan dan pengoperasian cement grinding plant dan cement packing plant Pengoperasian Pelabuhan Pengumpan Regional dan Lokal Pengerukan di wilayah perairan Pelabuhan Pengumpan Regional dan Lokal Pengelolaan (TUKS) di dalam DLKR/DLKP pelabuhan 	<ul style="list-style-type: none"> Usaha wisata memancing Usaha wisata selancar Usaha wisata olahraga tirta Usaha dermaga wisata Usaha kegiatan hiburan dan rekreasi Usaha wisata ekstrim (beresiko tinggi) Usaha angkutan laut wisata dalam negeri Usaha angkutan laut internasional wisata Pembangunan Floating Storage Offloading (FSO) Pembangunan anjungan/platform migas Pembangunan FPSO (Floating Production Storage and Offloading) Usaha jasa perjalanan wisata Usaha wisata snorkeling Usaha wisata tontonan 	

NO	RENCANA POLA RUANG LAUT	KODE	LOKASI			LUAS (HA)	KOORDINAT		ARAHAN PEMANFAATAN RUANG			
			PERAIRAN	KABUPATEN / KOTA	TOPONIMI		LONG	LAT	DIPERBOLEHKAN	TIDAK DIPERBOLEHKAN	DIPERBOLEHKAN BERSYARAT	KETENTUAN KHUSUS
										<ul style="list-style-type: none"> • pengumpulan regional. • Kegiatan bongkar muat oleh kapal asing • Kegiatan riset atau survei hidrografi oleh kapal asing • Kegiatan berlabuh jangkar kecuali dalam keadaan force majeure oleh kapal asing • Pembangunan dan pengoperasian terminal khusus • Kegiatan pengumpulan, pemanfaatan, pengolahan, pembuangan, dan penimbunan limbah B3 • Kegiatan pengumpulan, pemanfaatan, pengolahan, pembuangan, dan penimbunan limbah non B3 • Kegiatan Industri Galangan Kapal dengan sistem Graving Dock Kapal • Kegiatan pembuatan 	<ul style="list-style-type: none"> • Usaha wisata berenang • Usaha wisata alam perairan • Jasa Wisata Tirta (bahari) • Pengambilan foto/video bawah laut • Penanaman tanaman bakau dan nipah • Budidaya mangrove • Perlindungan keanekaragaman hayati; • Penyelamatan dan perlindungan lingkungan • Penelitian dan pendidikan kegiatan konservasi • Survei dan/atau penelitian ilmiah • Penangkapan ikan • Pengambilan barang-barang purbakala • Budidaya Ikan hasil rekayasa genetik • Pemasangan Keramba Jaring Apung • Pemasangan rumpon perairan dalam 	

NO	RENCANA POLA RUANG LAUT	KODE	LOKASI			LUAS (HA)	KOORDINAT		ARAHAN PEMANFAATAN RUANG			
			PERAIRAN	KABUPATEN / KOTA	TOPONIMI		LONG	LAT	DIPERBOLEHKAN	TIDAK DIPERBOLEHKAN	DIPERBOLEHKAN BERSYARAT	KETENTUAN KHUSUS
										<ul style="list-style-type: none"> kapal/alat terapung saja; Kegiatan perbaikan atau pemeliharaan kapal/alat-alat terapung saja; Kegiatan budidaya biota laut untuk kepentingan industri Biofarmakologi / Bioteknologi Laut Pengintroduksian organisme hasil rekayasa genetika ke lingkungan Pembangunan stasiun pengisian bahan bakar nelayan Pertambangan pasir di laut Pembuangan Hasil Pengerukan (Dumping Area) Destructive fishing 	<ul style="list-style-type: none"> Pemasangan rumpon perairan dangkal Pengangkutan ikan hasil penangkapan dengan Kapal Pengangkut Ikan Hidup Berbendera Indonesia Pengangkutan ikan hasil penangkapan dengan Kapal Pengangkut Ikan Hidup Berbendera Asing Bongkar muat ikan Penangkapan ikan menggunakan Gill Net (Jaring insang) dan sejenisnya Penangkapan ikan menggunakan seine nets dan sejenisnya Penangkapan ikan menggunakan Long bag set net (jaring kantong besar) Penangkapan ikan menggunakan Squid Jigging Penangkapan ikan menggunakan 	

NO	RENCANA POLA RUANG LAUT	KODE	LOKASI			LUAS (HA)	KOORDINAT		ARAHAN PEMANFAATAN RUANG			
			PERAIRAN	KABUPATEN / KOTA	TOPONIMI		LONG	LAT	DIPERBOLEHKAN	TIDAK DIPERBOLEHKAN	DIPERBOLEHKAN BERSYARAT	KETENTUAN KHUSUS
											Pancing Rawai Dasar <ul style="list-style-type: none"> • Penangkapan ikan menggunakan Long line (rawai Tuna) • Penangkapan ikan menggunakan Pole dan line • Penangkapan ikan menggunakan Bubu/Muroami dan sejenisnya • Penangkapan ikan menggunakan Bouke Ami • Penangkapan ikan menggunakan Bagan Apung • Penelitian dan pengembangan perikanan • Kegiatan pengujian kapal perikanan/perahu ikan bermotor • Eksplorasi mineral logam, mineral bukan logam, batuan, batubara, mineral radioaktif • Pengangkutan mineral logam, mineral bukan logam, batuan, batubara, mineral radioaktif • Pembangunan FPSO (Floating 	

NO	RENCANA POLA RUANG LAUT	KODE	LOKASI			LUAS (HA)	KOORDINAT		ARAHAN PEMANFAATAN RUANG			
			PERAIRAN	KABUPATEN / KOTA	TOPONIMI		LONG	LAT	DIPERBOLEHKAN	TIDAK DIPERBOLEHKAN	DIPERBOLEHKAN BERSYARAT	KETENTUAN KHUSUS
											<ul style="list-style-type: none"> Production Storage and Offloading) • Pengerukan perairan dengan capital dredging • Pengerukan perairan laut dengan capital dredging yang memotong material • karang dan/atau batu • Pembangunan PLTU • Pembangunan Storage Offloading (FSO) • Pembangunan Floating • Pembangunan Fasilitas Terapung (Floating Facility) Migas: Mooring • Eksploitasi (Operasi Produksi) Batubara • Eksploitasi (Operasi Produksi) Mineral logam • Eksploitasi (Operasi Produksi) Mineral bukan logam atau mineral batuan • Eksploitasi (Operasi Produksi) Mineral radioaktif 	

NO	RENCANA POLA RUANG LAUT	KODE	LOKASI			LUAS (HA)	KOORDINAT		ARAHAN PEMANFAATAN RUANG			
			PERAIRAN	KABUPATEN / KOTA	TOPONIMI		LONG	LAT	DIPERBOLEHKAN	TIDAK DIPERBOLEHKAN	DIPERBOLEHKAN BERSYARAT	KETENTUAN KHUSUS
											<ul style="list-style-type: none"> • Pengolahan & Pemurnian Batubara • Pengolahan & Pemurnian Mineral logam • Pengolahan & Pemurnian Mineral bukan logam atau mineral batuan • Pengolahan & Pemurnian Mineral radioaktif • Penempatan tailing (bahan yang tertinggal setelah pemisahan fraksi) di bawah laut • Pembakaran Gas Suar Bakar (Flaring) • Pemusnahan handak migas • Pemasangan fasilitas turbin generator energi • Kegiatan Instalasi Pembangkit Listrik Tenaga Arus Laut (PLTAL) • Pemasangan fasilitas mesin kalor • Eksplorasi energi OTEC • Penanaman kabel 	

NO	RENCANA POLA RUANG LAUT	KODE	LOKASI			LUAS (HA)	KOORDINAT		ARAHAN PEMANFAATAN RUANG			
			PERAIRAN	KABUPATEN / KOTA	TOPONIMI		LONG	LAT	DIPERBOLEHKAN	TIDAK DIPERBOLEHKAN	DIPERBOLEHKAN BERSYARAT	KETENTUAN KHUSUS
											<ul style="list-style-type: none"> • Pembangunan Fasilitas Infrastruktur (Saluran Primer, Sekunder dan pantai air) • Industri penggaraman • Pembangunan industri yang terintegrasi dengan pelabuhan • Kegiatan pembuatan mesin-mesin utama/pembantu; • Kegiatan pembuatan alat-alat perlengkapan lain yang khusus dipergunakan dalam kapal; • Kegiatan pembuatan alat-alat maritim lainnya • Kegiatan pekerjaan penyelaman (diving works dalam rangka industri maritim). • Kegiatan membantu pekerjaan teknis terhadap kapal-kapal yang masih mengapung tetapi 	

NO	RENCANA POLA RUANG LAUT	KODE	LOKASI			LUAS (HA)	KOORDINAT		ARAHAN PEMANFAATAN RUANG			
			PERAIRAN	KABUPATEN / KOTA	TOPONIMI		LONG	LAT	DIPERBOLEHKAN	TIDAK DIPERBOLEHKAN	DIPERBOLEHKAN BERSYARAT	KETENTUAN KHUSUS
											sedang mendapat malapetaka <ul style="list-style-type: none"> • Kegiatan pemindahan muatan dan atau bahan bakar (cargo and fuel transferring) • Penarikan (Towing) • Pengapungan (refloating) • Pembangunan pembangkitan, transmisi, distribusi dan penjualan tenaga listrik • Pipa intake dan outake industri garam • Pembangunan kabel telekomunikasi Local Port Service (LPS) • Penanaman dan atau pemancangan kabel atau tiang serta sarana di laut • Pembangunan Sarana Bantu Navigasi Pelayaran (SBNP) • Penetapan tempat labuh 	

NO	RENCANA POLA RUANG LAUT	KODE	LOKASI			LUAS (HA)	KOORDINAT		ARAHAN PEMANFAATAN RUANG			
			PERAIRAN	KABUPATEN / KOTA	TOPONIMI		LONG	LAT	DIPERBOLEHKAN	TIDAK DIPERBOLEHKAN	DIPERBOLEHKAN BERSYARAT	KETENTUAN KHUSUS
											<ul style="list-style-type: none"> • Penetapan tempat alih muat antar kapal • Pembangunan Kolam pelabuhan untuk kebutuhan sandar dan olah gerak kapal • Pembangunan terminal peti kemas • Pembangunan terminal curah kering • Pembangunan terminal curah CAIR • Pembangunan terminal ro-ro • Pembangunan Tempat perbaikan kapal • Penempatan kapal mati • Pembangunan breakwater (pemecah gelombang) • Pembangunan turap (revetment) • pembangunan groin; • Penetapan alur pelayaran dari dan ke pelabuhan perikanan • Uji coba kapal 	

NO	RENCANA POLA RUANG LAUT	KODE	LOKASI			LUAS (HA)	KOORDINAT		ARAHAN PEMANFAATAN RUANG			
			PERAIRAN	KABUPATEN / KOTA	TOPONIMI		LONG	LAT	DIPERBOLEHKAN	TIDAK DIPERBOLEHKAN	DIPERBOLEHKAN BERSYARAT	KETENTUAN KHUSUS
											<ul style="list-style-type: none"> • Pembangunan dermaga perikanan • Pembangunan dan pengoperasian Jetty • Usaha angkutan laut badan usaha pada lintas pelabuhan antar kab/kota dalam Provinsi Kalimantan Timur • Usaha angkutan laut pelayaran rakyat atau badan usaha pada lintas pelabuhan antar kab/kota dalam Provinsi, antar provinsi dan pelabuhaninternasional • Usaha jasa angkutan perairan pelabuhan • Usaha jasa penyewaan peralatan angkutan laut • Operasi Kapal Angkutan Penyeberangan Dalam Provinsi • Kegiatan penerbangan diatas alur kepulauan 	

NO	RENCANA POLA RUANG LAUT	KODE	LOKASI			LUAS (HA)	KOORDINAT		ARAHAN PEMANFAATAN RUANG			
			PERAIRAN	KABUPATEN / KOTA	TOPONIMI		LONG	LAT	DIPERBOLEHKAN	TIDAK DIPERBOLEHKAN	DIPERBOLEHKAN BERSYARAT	KETENTUAN KHUSUS
											<ul style="list-style-type: none"> • Penetapan rute pelayaran internasional • Pelatihan perang dengan menggunakan amunisi oleh kapal asing • Usaha pelayanan jasa pemanduan kapal. • Pengangkutan dan penjualan Garam • Konstruksi Pertambangan Garam 	
9.	Zona Permukiman	KPU-PM-01	Kawasan Permukiman	Kota Bontang	P. Tihik-Tihik, Kec. Bontang Selatan-Kota Bontang	2.35	117° 31' 43.999" E	0° 3' 55.100" N	<ul style="list-style-type: none"> • Usaha wisata edukasi • Usaha wisata dayung • Usaha wisata memancing • Usaha kegiatan hiburan dan rekreasi • Usaha jasa perjalanan wisata • Usaha wisata snorkeling • Usaha wisata tontonan • Usaha wisata berenang • Usaha wisata alam perairan 	<ul style="list-style-type: none"> • Pengambilan terumbu karang • Pembuangan Limbah • Kegiatan pengumpulan, pemanfaatan, pengolahan, pembuangan, dan penimbunan limbah B3 • Penangkapan ikan menggunakan Long line (rawai Tuna) • Usaha budidaya perikanan terapung (jaring apung dan pen system seluas ≥ 5 Ha dengan jumlah 1000 unit. 	<ul style="list-style-type: none"> • Usaha budidaya perikanan terapung (Jaring apung) • Penanaman Pipa 0-20 cm • kegiatan penggelaran/pemasangan kabel/pipa bawah laut; • Penanaman Pipa diameter diatas 100 cm • Pembangunan stasiun pengisian bahan bakar nelayan • Kegiatan pemindahan muatan dan atau bahan bakar (cargo and fuel transferring) 	
		KPU-PM-02	Kawasan Permukiman	Kota Bontang	Tanjung Selangan, Kec. Bontang Selatan-Kota Bontang	2.69	117° 30' 31.165" E	0° 4' 4.019" N				
		KPU-PM-03	Kawasan Permukiman	Kota Bontang	P. Melahing, Kec. Bontang Selatan-	1.96	117° 31' 49.690" E	0° 6' 53.222" N				

NO	RENCANA POLA RUANG LAUT	KODE	LOKASI			LUAS (HA)	KOORDINAT		ARAHAN PEMANFAATAN RUANG				
			PERAIRAN	KABUPATEN / KOTA	TOPONIMI		LONG	LAT	DIPERBOLEHKAN	TIDAK DIPERBOLEHKAN	DIPERBOLEHKAN BERSYARAT	KETENTUAN KHUSUS	
					Kota Bontang					<ul style="list-style-type: none"> • Penanaman tanaman bakau dan nipah • Jasa Wisata Tirta (bahari) • Perlindungan keanekaragaman hayati; • Penyelamatan dan perlindungan lingkungan • Pengangkutan ikan hasil budidaya dengan kapal nelayan kecil • Pembudidayaan ikan untuk kepentingan industri • Penelitian kegiatan konservasi • Pendidikan kegiatan konservasi • Survei dan/atau penelitian ilmiah • Pengambilan air laut untuk kegiatan budidaya perikanan • Pembangunan Sarana Bantu Navigasi Pelayaran (SBNP) • Kegiatan membantu pekerjaan teknis terhadap kapal-kapal yang masih 	<ul style="list-style-type: none"> • Pengangkutan ikan hasil budidaya dengan Kapal Pengangkut Ikan Hidup Berbendera Asing • Budidaya Ikan hasil rekayasa genetik • Pengangkutan ikan hasil penangkapan dengan Kapal Pengangkut Ikan Hidup Berbendera Asing • Penangkapan ikan menggunakan pukat hela (trawls), payang, cantrang, jaring lampara, dogol, dan sejenisnya • Kegiatan pengujian kapal perikanan/perahu ikan bermotor • Pengangkutan mineral logam, mineral bukan logam, batuan, batubara, mineral radioaktif • Pembangunan FPSO (Floating Production Storage and Offloading) (Floating Production Storage and Offloading) • Eksploitasi (Operasi Produksi) Mineral 	<ul style="list-style-type: none"> • Kegiatan pembuatan alat-alat maritim lainnya • Kegiatan pembuatan alat-alat perlengkapan lain yang khusus dipergunakan dalam kapal • Kegiatan perbaikan atau pemeliharaan kapal/alat-alat terapung saja • Kegiatan pembuatan kapal/alat terapung saja • Kegiatan Industri Galangan Kapal dengan sistem Graving Dock Kapal • Industri penggaraman • Pembangunan Fasilitas Infrastruktur (Saluran Primer, Sekunder dan pantai air) • Konstruksi Pertambangan Garam • Pembangunan dan pengoperasian terminal khusus • Usaha pelayanan jasa pemanduan kapal • Kegiatan berlabuh jangkar kecuali 	
		KPU-PM-04	Kawasan Permukiman	Kota Bontang	Bontang Kuala, Kec. Bontang Utara-Kota Bontang	22.50	117° 31' 11.784" E	0° 8' 13.426" N					
		KPU-PM-05	Kawasan Permukiman	Kota Bontang	P. Gusung Dua, Kec. Bontang Utara-Kota Bontang	2.73	117° 30' 39.706" E	0° 11' 26.620" N					

NO	RENCANA POLA RUANG LAUT	KODE	LOKASI			LUAS (HA)	KOORDINAT		ARAHAN PEMANFAATAN RUANG			
			PERAIRAN	KABUPATEN / KOTA	TOPONIMI		LONG	LAT	DIPERBOLEHKAN	TIDAK DIPERBOLEHKAN	DIPERBOLEHKAN BERSYARAT	KETENTUAN KHUSUS
									<p>mengapung tetapi sedang mendapat malapetaka</p>	<p>bukan logam atau mineral batuan</p> <ul style="list-style-type: none"> • Eksploitasi (Operasi Produksi) Mineral radioaktif • Pengolahan & Pemurnian Batubara • Pengolahan & Pemurnian Mineral logam • Pengolahan & Pemurnian Mineral bukan logam atau mineral batuan • Pengolahan & Pemurnian Mineral radioaktif • Penempatan tailing (bahan yang tertinggal setelah pemisahan fraksi) di bawah laut • Pembangunan Terminal Regasifikasi LNG • Pembakaran Gas Suar Bakar (Flaring) • Pemusnahan handak migas • Penangkapan ikan menggunakan Pole dan line • Pembangunan terminal ro- ro • Kegiatan berlabuh jangkar kecuali dalam keadaan 	<p>dalam keadaan force majeure oleh kapal asing</p> <ul style="list-style-type: none"> • Penetapan rute pelayaran internasional • Kegiatan penerbangan diatas alur kepulauan • Usaha jasa penyewaan peralatan angkutan laut • Usaha angkutan laut pelayaran rakyat atau badan usaha pada lintas pelabuhan antar kab/kota dalam Provinsi Kalimantan Timur, antar Provinsi dan pelabuhan internasional • Usaha angkutan laut badan usaha pada lintas pelabuhan antar kab/kota dalam Provinsi Kalimantan Timur • Reklamasi di wilayah perairan pelabuhan Pengumpan Regional dan Lokal • Pengoperasia Pelabuhan 	

NO	RENCANA POLA RUANG LAUT	KODE	LOKASI			LUAS (HA)	KOORDINAT		ARAHAN PEMANFAATAN RUANG			
			PERAIRAN	KABUPATEN / KOTA	TOPONIMI		LONG	LAT	DIPERBOLEHKAN	TIDAK DIPERBOLEHKAN	DIPERBOLEHKAN BERSYARAT	KETENTUAN KHUSUS
										<ul style="list-style-type: none"> force majeure oleh kapal asing • Pelatihan perang dengan menggunakan amunisi oleh kapal asing • Usaha pelayanan jasa pemanduan kapal. • Pembangunan dan pengoperasian terminal khusus • Kegiatan perbaikan atau pemeliharaan kapal/alat- alat terapung saja; • Kegiatan pembuatan mesin-mesin utama/pembantu; • Pembangunan stasiun pengisian bahan bakar nelayan • Pertambangan pasir di laut • Pembuangan Hasil Pengerukan (Dumping Area) • Destructive fishing 	<ul style="list-style-type: none"> Pengumpulan Regional dan Lokal • Pembangunan dan pengoperasian Jetty • Pembangunan breakwater (pemecah gelombang) • Pembangunan terminal Roro • Pembangunan, pemindahan, dan/atau pembongkaran bangunan atau instalasi pipanisasi di perairan • Kegiatan Instalasi Pembangkit Listrik Tenaga Arus Laut (PLTAL) • Pemasangan fasilitas turbin generator energi • Pengolahan dan Pemurnian mineral logam • Pembangunan Floating Storage Offloading (FSO) • Pembangunan FPSO (Floating Production Storage and Offloading) • Pengintroduksian organisme hasil rekayasa genetika ke lingkungan 	

NO	RENCANA POLA RUANG LAUT	KODE	LOKASI			LUAS (HA)	KOORDINAT		ARAHAN PEMANFAATAN RUANG			
			PERAIRAN	KABUPATEN / KOTA	TOPONIMI		LONG	LAT	DIPERBOLEHKAN	TIDAK DIPERBOLEHKAN	DIPERBOLEHKAN BERSYARAT	KETENTUAN KHUSUS
											<ul style="list-style-type: none"> • Pembangunan pembangkitan, transmisi, distribusi dan penjualan tenaga listrik • Pengangkutan mineral logam, mineral bukan logam, batuan, batubara, mineral radioaktif • Kegiatan pengujian kapal perikanan/perahu ikan bermotor • Penelitian dan pengembangan perikanan • Pembangunan industri yang terintegrasi dengan pelabuhan • Kegiatan pengumpulan, pemanfaatan, pengolahan, pembuangan, dan penimbunan limbah non B3 • Pengambilan sumber daya laut non ikan untuk kepentingan ekonomi 	

NO	RENCANA POLA RUANG LAUT	KODE	LOKASI			LUAS (HA)	KOORDINAT		ARAHAN PEMANFAATAN RUANG			
			PERAIRAN	KABUPATEN / KOTA	TOPONIMI		LONG	LAT	DIPERBOLEHKAN	TIDAK DIPERBOLEHKAN	DIPERBOLEHKAN BERSYARAT	KETENTUAN KHUSUS
											<ul style="list-style-type: none"> • Operasi Kapal Angkutan Penyeberangan Dalam Provinsi • Pengangkutan ikan hasil penangkapan dengan Kapal Pengangkut Ikan Hidup Berbendera Indonesia • Penangkapan ikan menggunakan Gill Net (Jaring insang) dan sejenisnya • Penetapan tempat labuh • Pengelolaan (TUKS) di dalam DLKR/DLKP pelabuhan pengumpan regional • Usaha wisata selancar • Usaha wisata olahraga tirta • Usaha dermaga permukiman • Usaha wisata ekstrim (beresiko tinggi) • Usaha angkutan laut wisata dalam negeri • Pembangunan dan pengoperasian cement grinding 	

NO	RENCANA POLA RUANG LAUT	KODE	LOKASI			LUAS (HA)	KOORDINAT		ARAHAN PEMANFAATAN RUANG			
			PERAIRAN	KABUPATEN / KOTA	TOPONIMI		LONG	LAT	DIPERBOLEHKAN	TIDAK DIPERBOLEHKAN	DIPERBOLEHKAN BERSYARAT	KETENTUAN KHUSUS
											plant dan cement packing plant <ul style="list-style-type: none"> • Usaha tally mandiri : kegiatan cargodoring, receiving/ delivery, stuffing, dan stripping peti kemas bagi kepentingannya sendiri. • Usaha bongkar muat barang : pengemasan, penumpukan, dan penyimpanan di pelabuhan • Uji coba kapal • Penempatan kapal mati • Pembangunan Tempat perbaikan kapal • Pembangunan terminal peti kemas • Eksploitasi (Operasi Produksi) Mineral logam • Eksploitasi (Operasi Produksi) Batubara • Pembangunan PLTU • Pengerukan perairan laut dengan capital dredging yang memotong material karang dan/atau batu 	

NO	RENCANA POLA RUANG LAUT	KODE	LOKASI			LUAS (HA)	KOORDINAT		ARAHAN PEMANFAATAN RUANG			
			PERAIRAN	KABUPATEN / KOTA	TOPONIMI		LONG	LAT	DIPERBOLEHKAN	TIDAK DIPERBOLEHKAN	DIPERBOLEHKAN BERSYARAT	KETENTUAN KHUSUS
											<ul style="list-style-type: none"> • Pengerukan perairan dengan capital dredging • Eksplorasi mineral logam, mineral bukan logam, batuan, batubara, mineral radioaktif • Pemasangan fasilitas mesin kalor • Eksplorasi energi OTEC • Pembangunan terminal curah kering • Pembangunan terminal curah CAIR • Usaha angkutan laut internasional wisata • Usaha vila (cottage) di atas laut • Usaha restoran di atas laut • Usaha Jasa Wisata Tirta (bahari) • Pengambilan foto/video bawah laut • Budidaya mangrove • Pemungutan hasil hutan bukan kayu pada hutan mangrove (madu; getah; daun; buah dan biji; tanin; ikan; 	

NO	RENCANA POLA RUANG LAUT	KODE	LOKASI			LUAS (HA)	KOORDINAT		ARAHAN PEMANFAATAN RUANG			
			PERAIRAN	KABUPATEN / KOTA	TOPONIMI		LONG	LAT	DIPERBOLEHKAN	TIDAK DIPERBOLEHKAN	DIPERBOLEHKAN BERSYARAT	KETENTUAN KHUSUS
											hasil hutan bukan kayu lainnya) <ul style="list-style-type: none"> • Penangkapan ikan dengan kapasitas kapal <10GT • Pengambilan barang-barang purbakala • Pengambilan barang- barang selain barang purbakala • Pelepasan jangkar • Penggunaan galah untuk mendorong perahu Infrastruktur (Saluran Primer, Sekunder dan pantai air) Industr Pembangunan Fasilitas penggaraman • Kegiatan pembuatan kapal/alat terapung; • Usaha pembudidayaan ikan laut • Pengambilan sumber daya laut non ikan untuk kepentingan ekonomi • Pembudidayaan sumber daya laut non ikan untuk kepentingan ekonomi • Pengangkutan ikan hasil budidaya 	

NO	RENCANA POLA RUANG LAUT	KODE	LOKASI			LUAS (HA)	KOORDINAT		ARAHAN PEMANFAATAN RUANG			
			PERAIRAN	KABUPATEN / KOTA	TOPONIMI		LONG	LAT	DIPERBOLEHKAN	TIDAK DIPERBOLEHKAN	DIPERBOLEHKAN BERSYARAT	KETENTUAN KHUSUS
											<ul style="list-style-type: none"> • Pemasangan Keramba Jaring Apung • Pemasangan rumpun perairan dangkal • Pengangkutan ikan hasil Penangkapan ikan menggunakan Squid Jigging • Penangkapan ikan menggunakan Pancing Rawai Dasar • Penangkapan ikan menggunakan Long line (rawai Tuna) • Penangkapan ikan menggunakan Bubu/Muroami dan sejenisnya • Penangkapan ikan menggunakan Bouke Ami • Penangkapan ikan menggunakan Bagan Apung • Pemasangan fasilitas turbin generator energi • Kegiatan Instalasi Pembangkit Listrik • Penanaman kabel • Pembangunan kabel telekomunikasi Local Port Service (LPS) 	

NO	RENCANA POLA RUANG LAUT	KODE	LOKASI			LUAS (HA)	KOORDINAT		ARAHAN PEMANFAATAN RUANG			
			PERAIRAN	KABUPATEN / KOTA	TOPONIMI		LONG	LAT	DIPERBOLEHKAN	TIDAK DIPERBOLEHKAN	DIPERBOLEHKAN BERSYARAT	KETENTUAN KHUSUS
											<ul style="list-style-type: none"> • Penanaman dan atau pemancangan kabel atau tiang serta sarana di laut • Penetapan tempat alih muat antar kapal • Pembangunan Kolam pelabuhan untuk kebutuhan sandar dan olah gerak kapal • Pembangunan TPI • Usaha pelayanan perbaikan dan pemeliharaan kapal perikanan : dock/slipway, bengkel dan tempat perbaikan jaring; • Pembangunan breakwater (pemecah gelombang) • Pembangunan turap (revetment) • pembangunan groin; • Penetapan alur pelayaran dari dan ke pelabuhan perikanan • Usaha pelayanan logistik dan perbekalan kapal perikanan • Pembangunan dermaga perikanan • Pengoperasian Pelabuhan 	

NO	RENCANA POLA RUANG LAUT	KODE	LOKASI			LUAS (HA)	KOORDINAT		ARAHAN PEMANFAATAN RUANG			
			PERAIRAN	KABUPATEN / KOTA	TOPONIMI		LONG	LAT	DIPERBOLEHKAN	TIDAK DIPERBOLEHKAN	DIPERBOLEHKAN BERSYARAT	KETENTUAN KHUSUS
											<ul style="list-style-type: none"> • Pengumpulan Regional dan Lokal • Pengerukan di wilayah perairan Pelabuhan Pengumpulan Regional dan Lokal • Usaha angkutan laut pelayaran rakyat atau badan usaha pada lintas pelabuhan antar kab/kota dalam provinsi, antar provinsi dan pelabuhan internasional • Usaha jasa angkutan perairan pelabuhan • Usaha jasa penyewaan peralatan angkutan laut • Kegiatan riset atau survei hidrografi oleh kapal asing • Pengangkutan dan penjualan Garam • Kegiatan pekerjaan penyelaman (diving works dalam rangka industri maritim). • Penarikan (Towing) • Pengapungan (refloating) • Bongkar muat ikan • Kegiatan budidaya biota laut untuk 	

NO	RENCANA POLA RUANG LAUT	KODE	LOKASI			LUAS (HA)	KOORDINAT		ARAHAN PEMANFAATAN RUANG			
			PERAIRAN	KABUPATEN / KOTA	TOPONIMI		LONG	LAT	DIPERBOLEHKAN	TIDAK DIPERBOLEHKAN	DIPERBOLEHKAN BERSYARAT	KETENTUAN KHUSUS
											kepentingan industri Biofarmakologi / Bioteknologi Laut <ul style="list-style-type: none"> - Pipa intake dan outtake industri garam dan perikanan budidaya Kegiatan tambat perahu Kegiatan fasilitas umum Kegiatan pendidikan dan penelitian umum Pembangunan anjungan/platform migas Pembangunan Fasilitas Terapung (Floating Facility) Migas: Mooring Pembangunan Floating Storage Offloading (FSO) Kegiatan bongkar muat oleh kapal asing 	
10.	Zona Perdagangan Barangan dan/atau Jasa	KPU-JP-01	Zona Fasilitas Umum	Kota Balikpapan	Coastal Road, Kec. Balikpapan Selatan dan Kec. Balikpapan Kota-Kota Balikpapan	485.8	116° 50' 28.550" E	1° 16' 53.997" S	<ul style="list-style-type: none"> Usaha wisata edukasi Usaha wisata dayung Usaha wisata memancing Usaha kegiatan hiburan dan rekreasi Usaha jasa perjalanan wisata 	<ul style="list-style-type: none"> Pengambilan terumbu karang Pengambilan sumber daya laut non ikan untuk kepentingan ekonomi Penangkapan ikan menggunakan Gill 	<ul style="list-style-type: none"> Pembangunan Floating Storage Offloading (FSO) Penanaman Pipa 0-20 cm Penanaman Pipa diameter diatas 100 cm kegiatan penggelaran/pemasa 	

NO	RENCANA POLA RUANG LAUT	KODE	LOKASI			LUAS (HA)	KOORDINAT		ARAHAN PEMANFAATAN RUANG			
			PERAIRAN	KABUPATEN / KOTA	TOPONIMI		LONG	LAT	DIPERBOLEHKAN	TIDAK DIPERBOLEHKAN	DIPERBOLEHKAN BERSYARAT	KETENTUAN KHUSUS
									<ul style="list-style-type: none"> • Usaha wisata snorkeling • Usaha wisata tontonan • Usaha wisata berenang • Usaha wisata alam perairan • Penanaman tanaman bakau dan nipah • Jasa Wisata Tirta (bahari) • Perlindungan keanekaragaman hayati; • Penyelamatan dan perlindungan lingkungan • Penelitian kegiatan konservasi • Pendidikan kegiatan konservasi • Survei dan/atau penelitian ilmiah • Pengambilan air laut untuk kegiatan budidaya perikanan • Pembangunan sarana dan prasarana publik • Penelitian dan pengembangan perikanan kelautan • Pembangunan Sarana Bantu Navigasi Pelayaran (SBNP) 	<ul style="list-style-type: none"> • Net (Jaring insang) dan sejenisnya • Penangkapan ikan menggunakan Long line (rawai Tuna) • Pembuangan Limbah Pembudidayaan ikan • untuk kepentingan industri • Usaha budidaya perikanan • terapung (jaring apung dan pen system seluas ≥ 5 Ha dengan jumlah 1000 unit. • Pengangkutan ikan hasil budidaya dengan Kapal Pengangkut Ikan Hidup Berbendera Asing • Budidaya Ikan hasil rekayasa genetik • Pengangkutan ikan hasil penangkapan dengan • Kapal Pengangkut Ikan • Hidup Berbendera Asing • Penangkapan ikan menggunakan pukat hela (trawls), 	<ul style="list-style-type: none"> • n gan kabel/pipa bawah laut; • Kegiatan Reklamasi • Pembangunan stasiun pengisian bahan bakar nelayan • Kegiatan pemindahan muatan dan atau bahan bakar (cargo and fuel transferring) • Kegiatan pembuatan alat-alat maritim lainnya • Kegiatan Industri Galangan Kapal dengan sistem Graving Dock Kapal • Kegiatan pengumpulan, pemanfaatan, pengolahan, pembuangan, dan penimbunan limbah B3 • Kegiatan perbaikan atau pemeliharaan kapal/alat-alat terapung saja • Kegiatan pengumpulan, pemanfaatan, pengolahan, pembuangan, dan penimbunan limbah non B3 	

NO	RENCANA POLA RUANG LAUT	KODE	LOKASI			LUAS (HA)	KOORDINAT		ARAHAN PEMANFAATAN RUANG			
			PERAIRAN	KABUPATEN / KOTA	TOPONIMI		LONG	LAT	DIPERBOLEHKAN	TIDAK DIPERBOLEHKAN	DIPERBOLEHKAN BERSYARAT	KETENTUAN KHUSUS
									<ul style="list-style-type: none"> Kegiatan membantu pekerjaan teknis terhadap kapal-kapal yang masih mengapung tetapi sedang mendapat malapetaka 	<ul style="list-style-type: none"> payang, cantrang, jaring lampara, dogol, dan sejenisnya Kegiatan pengujian kapal perikanan/perahu ikan bermotor Pengangkutan mineral logam, mineral bukan logam, batuan, batubara, mineral radioaktif Pembangunan FPSO (Floating Production Storage and Offloading) Eksplorasi (Operasi Produksi) Mineral bukan logam atau mineral batuan Pemasangan Keramba Jaring Apung Eksplorasi (Operasi Produksi) Mineral radioaktif Pengolahan & Pemurnian Batubara Pengolahan & Pemurnian Mineral logam engolahan & Pemurnian Mineral bukan logam atau mineral batuan 	<ul style="list-style-type: none"> Usaha pelayanan jasa pemanduan kapal Konstruksi Pertambangan Garam Kegiatan berlabuh jangkar kecuali dalam keadaan force majeure oleh kapal asing Penetapan rute pelayaran internasional Usaha jasa penyewaan peralatan angkutan laut Usaha angkutan laut pelayaran rakyat atau badan usaha pada lintas pelabuhan antar kab/kota dalam Provinsi Kalimantan Timur, antar Provinsi dan pelabuhan internasional Usaha angkutan laut badan usaha pada lintas pelabuhan antar kab/kota dalam Provinsi Kalimantan Timur Reklamasi di wilayah perairan pelabuhan 	

NO	RENCANA POLA RUANG LAUT	KODE	LOKASI			LUAS (HA)	KOORDINAT		ARAHAN PEMANFAATAN RUANG			
			PERAIRAN	KABUPATEN / KOTA	TOPONIMI		LONG	LAT	DIPERBOLEHKAN	TIDAK DIPERBOLEHKAN	DIPERBOLEHKAN BERSYARAT	KETENTUAN KHUSUS
										<ul style="list-style-type: none"> • Pengolahan & Pemurnian Mineral radioaktif • Penempatan tailing (bahan yang tertinggal setelah pemisahan fraksi) di bawah laut • Pembangunan Terminal Regasifikasi LNG • Pembakaran Gas Suar Bakar (Flaring) • Pemusnahan handak migas • Pembangunan terminal peti kemas • Pembangunan terminal curah kering • Pembangunan terminal curah CAIR • Pembangunan terminal ro-ro • Kegiatan berlabuh jangkar kecuali dalam keadaan force majeure oleh kapal asing • Pelatihan perang dengan menggunakan amunisi oleh kapal asing 	<ul style="list-style-type: none"> • Pengumpulan Regional dan Lokal • Pengoperasia Pelabuhan Pengumpulan Regional dan Lokal • Pembangunan dan pengoperasian Jetty • Pembangunan breakwater (pemecah gelombang) • Pembangunan terminal Roro • Pembangunan terminal curah CAIR • Pembangunan terminal peti kemas • Pembangunan, pemindahan, dan/atau pembongkaran bangunan atau instalasi pipanisasi di perairan • Kegiatan Instalasi Pembangkit Listrik Tenaga Arus Laut (PLTAL) • Usaha budidaya perikanan terapung (Jaring apung) • Pengangkutan ikan hasil budidaya dengan kapal nelayan kecil 	

NO	RENCANA POLA RUANG LAUT	KODE	LOKASI			LUAS (HA)	KOORDINAT		ARAHAN PEMANFAATAN RUANG			
			PERAIRAN	KABUPATEN / KOTA	TOPONIMI		LONG	LAT	DIPERBOLEHKAN	TIDAK DIPERBOLEHKAN	DIPERBOLEHKAN BERSYARAT	KETENTUAN KHUSUS
										<ul style="list-style-type: none"> • Pembangunan dan pengoperasian terminal khusus • Kegiatan pengumpulan, pemanfaatan, pengolahan, pembuangan, dan penimbunan limbah B3 • Kegiatan pengumpulan, pemanfaatan, pengolahan, pembuangan, dan penimbunan limbah non B3 • Penangkapan ikan menggunakan Squid Jigging • Penangkapan ikan menggunakan Pancing Rawai Dasar • Penangkapan ikan menggunakan Long line (rawai Tuna) • Penangkapan ikan menggunakan Pole dan line • Penangkapan ikan menggunakan Bubu/Muroami dan sejenisnya • Penangkapan ikan menggunakan Bouke Ami 	<ul style="list-style-type: none"> • Pengangkutan ikan hasil penangkapan dengan Kapal • Pengangkut Ikan Hidup Berbendera Indonesia • Kegiatan pengujian kapal perikanan/perahu ikan bermotor • Pengangkutan mineral logam, mineral bukan logam, batuan, batubara, mineral radioaktif • Kegiatan bongkar muat oleh kapal asing • Pemasangan fasilitas turbin generator energi • Pembangunan FPSO (Floating Production Storage and Offloading) • Pembangunan anjungan/platform migas • Pengolahan dan Pemurnian mineral logam • Penetapan tempat labuh 	

NO	RENCANA POLA RUANG LAUT	KODE	LOKASI			LUAS (HA)	KOORDINAT		ARAHAN PEMANFAATAN RUANG			
			PERAIRAN	KABUPATEN / KOTA	TOPONIMI		LONG	LAT	DIPERBOLEHKAN	TIDAK DIPERBOLEHKAN	DIPERBOLEHKAN BERSYARAT	KETENTUAN KHUSUS
										<ul style="list-style-type: none"> • Penangkapan ikan menggunakan Bagan Apung • Pembangunan industri yang terintegrasi dengan pelabuhan • Kegiatan perbaikan atau pemeliharaan kapal/alat- alat terapung saja; • Kegiatan pembuatan alat- alat perlengkapan lain yang khusus dipergunakan dalam kapal; • Kegiatan pembuatan alat- alat maritim lainnya • Pembangunan stasiun pengisian bahan bakar nelayan • Pertambangan pasir di laut • Pembuangan Hasil Pengerukan (Dumping Area) • Destructive fishing 	<ul style="list-style-type: none"> • Pengelolaan (TUKS) di dalam DLKR/DLKP pelabuhan pengumpan regional • Kegiatan penerbangan diatas alur kepulauan • Usaha wisata selancar • Usaha wisata olahraga tirta • Usaha dermaga permukiman • Usaha dermaga wisata • Usaha wisata ekstrim (beresiko tinggi) • Usaha angkutan laut wisata dalam negeri • Usaha angkutan laut internasional wisata • Usaha vila (cottage) diatas laut • Usaha restoran di atas laut • Kegiatan pembuatan mesin- mesin utama/pembantu • Pengintroduksian organisme hasil rekayasa genetika ke lingkungan • Pembangunan pembangkitan, 	

NO	RENCANA POLA RUANG LAUT	KODE	LOKASI			LUAS (HA)	KOORDINAT		ARAHAN PEMANFAATAN RUANG			
			PERAIRAN	KABUPATEN / KOTA	TOPONIMI		LONG	LAT	DIPERBOLEHKAN	TIDAK DIPERBOLEHKAN	DIPERBOLEHKAN BERSYARAT	KETENTUAN KHUSUS
											transmisi, distribusi dan penjualan tenaga listrik <ul style="list-style-type: none"> • Usaha Jasa Wisata Tirta (bahari) • Pengambilan foto/video bawah laut • Budidaya mangrove • Pemungutan hasil hutan bukan kayu pada hutan mangrove (madu; getah; daun; buah dan biji; tanin; ikan; hasil hutan bukan kayu lainnya) • Penangkapan ikan dengan kapasitas kapal < 10GT • Pengambilan barang-barang purbakala • Pengambilan barang-barang selain barang purbakala • Pelepasan jangkar • Penggunaan galah untuk • Pembangunan dan pengoperasian cement grinding plant dan cement packing plant • Usaha tally mandiri : kegiatan cargodoring, receiving/delivery, 	

NO	RENCANA POLA RUANG LAUT	KODE	LOKASI			LUAS (HA)	KOORDINAT		ARAHAN PEMANFAATAN RUANG			
			PERAIRAN	KABUPATEN / KOTA	TOPONIMI		LONG	LAT	DIPERBOLEHKAN	TIDAK DIPERBOLEHKAN	DIPERBOLEHKAN BERSYARAT	KETENTUAN KHUSUS
											stuffing, dan stripping peti kemas bagi kepentingannya sendiri. <ul style="list-style-type: none"> • Usaha bongkar muat barang : pengemasan, penumpukan, dan penyimpanan di pelabuhan • Uji coba kapal • Penempatan kapal mati • Pembangunan Tempat perbaikan kapal • Eksploitasi (Operasi Produksi) Mineral logam • Eksploitasi (Operasi Produksi) Batubara • Pembangunan PLTU • Pengerukan perairan laut dengan capital dredging yang memotong material karang dan/atau batu • Pengerukan perairan dengan capital dredging • Eksplorasi mineral logam, mineral bukan logam, batuan, batubara, mineral radioaktif 	

NO	RENCANA POLA RUANG LAUT	KODE	LOKASI			LUAS (HA)	KOORDINAT		ARAHAN PEMANFAATAN RUANG			
			PERAIRAN	KABUPATEN / KOTA	TOPONIMI		LONG	LAT	DIPERBOLEHKAN	TIDAK DIPERBOLEHKAN	DIPERBOLEHKAN BERSYARAT	KETENTUAN KHUSUS
											<ul style="list-style-type: none"> • Pemasangan fasilitas mesin kalor • Eksplorasi energi OTEC • Pembangunan industri yang terintegrasi dengan pelabuhan • Kegiatan pembuatan kapal/alat terapung saja • mendorong perahu • Pembangunan permukiman • Pembangunan perkantoran • Pembangunan Fasilitas Infrastruktur (Saluran Primer, Sekunder dan pantai air) • Industri penggaraman • Kegiatan pembuatan kapal/alat terapung; • Usaha pembudidayaan ikan laut • Pengambilan sumber daya laut non ikan untuk kepentingan ekonomi • Pembudidayaan sumber daya laut non ikan untuk 	

NO	RENCANA POLA RUANG LAUT	KODE	LOKASI			LUAS (HA)	KOORDINAT		ARAHAN PEMANFAATAN RUANG			
			PERAIRAN	KABUPATEN / KOTA	TOPONIMI		LONG	LAT	DIPERBOLEHKAN	TIDAK DIPERBOLEHKAN	DIPERBOLEHKAN BERSYARAT	KETENTUAN KHUSUS
											kepentingan ekonomi • Pengangkutan ikan hasil budidaya • Pemasangan rumpon perairan dangkal • Pengangkutan ikan hasil penangkapan • Pemasangan fasilitas turbin generator energi • Kegiatan Instalasi Pembangkit Listrik • Penanaman kabel • Pembangunan kabel telekomunikasi Local Port Service (LPS) • Penanaman dan atau pemancangan kabel atau tiang serta sarana di laut • Penetapan tempat alih muat antar kapal • Pembangunan Kolam pelabuhan untuk kebutuhan sandar dan olah gerak kapal • Pembangunan TPI • Usaha pelayanan perbaikan dan pemeliharaan kapal perikanan : dock/slipway, bengkel dan tempat perbaikan jaring;	

NO	RENCANA POLA RUANG LAUT	KODE	LOKASI			LUAS (HA)	KOORDINAT		ARAHAN PEMANFAATAN RUANG				
			PERAIRAN	KABUPATEN / KOTA	TOPONIMI		LONG	LAT	DIPERBOLEHKAN	TIDAK DIPERBOLEHKAN	DIPERBOLEHKAN BERSYARAT	KETENTUAN KHUSUS	
												<ul style="list-style-type: none"> • Pembangunan breakwater (pemecah gelombang) • Pembangunan turap (revetment) • pembangunan groin; • Penetapan alur pelayaran dari dan ke pelabuhan perikanan • Usaha pelayanan logistik dan perbekalan kapal perikanan • Pembangunan dermaga perikanan • Pengoperasian Pelabuhan Pengumpan Regional dan Lokal • Pengerukan di wilayah perairan Pelabuhan Pengumpan Regional dan Lokal • Usaha angkutan laut pelayaran rakyat atau badan usaha pada lintas pelabuhan antar kab/kota dalam provinsi, antar provinsi dan pelabuhan internasional • Usaha jasa angkutan perairan pelabuhan 	

NO	RENCANA POLA RUANG LAUT	KODE	LOKASI			LUAS (HA)	KOORDINAT		ARAHAN PEMANFAATAN RUANG			
			PERAIRAN	KABUPATEN / KOTA	TOPONIMI		LONG	LAT	DIPERBOLEHKAN	TIDAK DIPERBOLEHKAN	DIPERBOLEHKAN BERSYARAT	KETENTUAN KHUSUS
											<ul style="list-style-type: none"> • Usaha jasa penyewaan peralatan angkutan laut • Kegiatan riset atau survei hidrografi oleh kapal asing • Operasi Kapal Angkutan Penyeberangan Dalam Provinsi • Kegiatan pekerjaan penyelaman (diving works dalam rangka industri maritim). • Penarikan (Towing) • Pengapungan (refloating) • Bongkar muat ikan • Kegiatan budidaya biota laut untuk kepentingan industri Biofarmakologi / Bioteknologi Laut • Pipa intake dan outake industri dan perikanan • Kegiatan tambat perahu • Kegiatan fasilitas umum • Kegiatan pendidikan dan penelitian umum • Latihan militer • Pembangunan Fasilitas Terapung 	

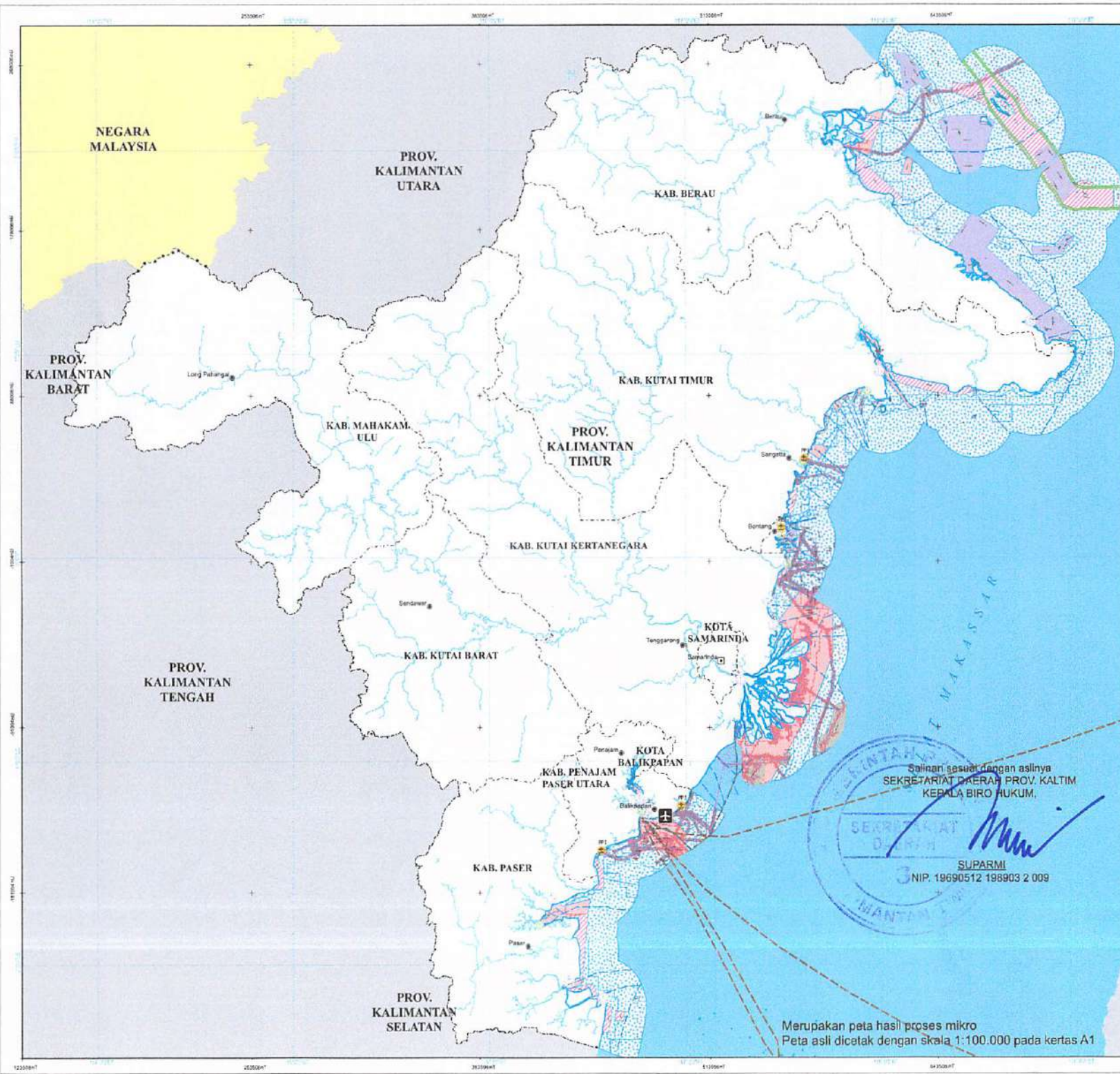
NO	RENCANA POLA RUANG LAUT	KODE	LOKASI			LUAS (HA)	KOORDINAT		ARAHAN PEMANFAATAN RUANG			
			PERAIRAN	KABUPATEN / KOTA	TOPONIMI		LONG	LAT	DIPERBOLEHKAN	TIDAK DIPERBOLEHKAN	DIPERBOLEHKAN BERSYARAT	KETENTUAN KHUSUS
											(Floating Facility) Migas: Mooring • Pembangunan Floating Storage Offloading (FSO)	

GUBERNUR KALIMANTAN TIMUR,

ttd


ISRAN NOOR





LAMPIRAN XIII
**PERATURAN DAERAH PROVINSI KALIMANTAN TIMUR
 NOMOR 1 TAHUN 2023**
 TENTANG
**RENCANA TATA RUANG WILAYAH PROVINSI
 KALIMANTAN TIMUR TAHUN 2023 - 2042**

**PETA KESESUAIAN KEGIATAN
 PEMANFAATAN RUANG LAUT**



Proyeksi : Universal Transverse Mercator
 Sistem Grid : Grid Geografis
 Datum Horizontal : Datum WGS 1984
 Datum Vertikal : Geoid EGM 2008



KETERANGAN :
 (□) Kota Pemerintahan
 (□) Kota Provinsi
 (●) Kota Kabupaten / Kota
 (●) Kota Kecamatan / Kota

Batas Administrasi
 - - - - - Batas Negara
 - - - - - Batas Provinsi
 - - - - - Batas Kabupaten

Perairan
 - - - - - Garis Pantai
 - - - - - Garis Pantai Rencana

JARINGAN SARANA DAN PRASARANA

Jaringan Transportasi
 Bandar Udara Persempul
 Pelabuhan Penyeberangan
 Pelabuhan Pengumpan
 Pelabuhan Pengumpul
 Pelabuhan Utama
 Pengalangan Perikanan
 Alur Pelayaran Umum dan Perikanan
 Lintas Penyeberangan Antar-Kabupaten/Kota dalam Provinsi
 Lintas Penyeberangan Antar-provinsi

Alur Laut
 Jaringan Teluk
 Pipa Bawah Laut Minyak dan Gas

KESESUAIAN KEGIATAN PEMANFAATAN RUANG LAUT


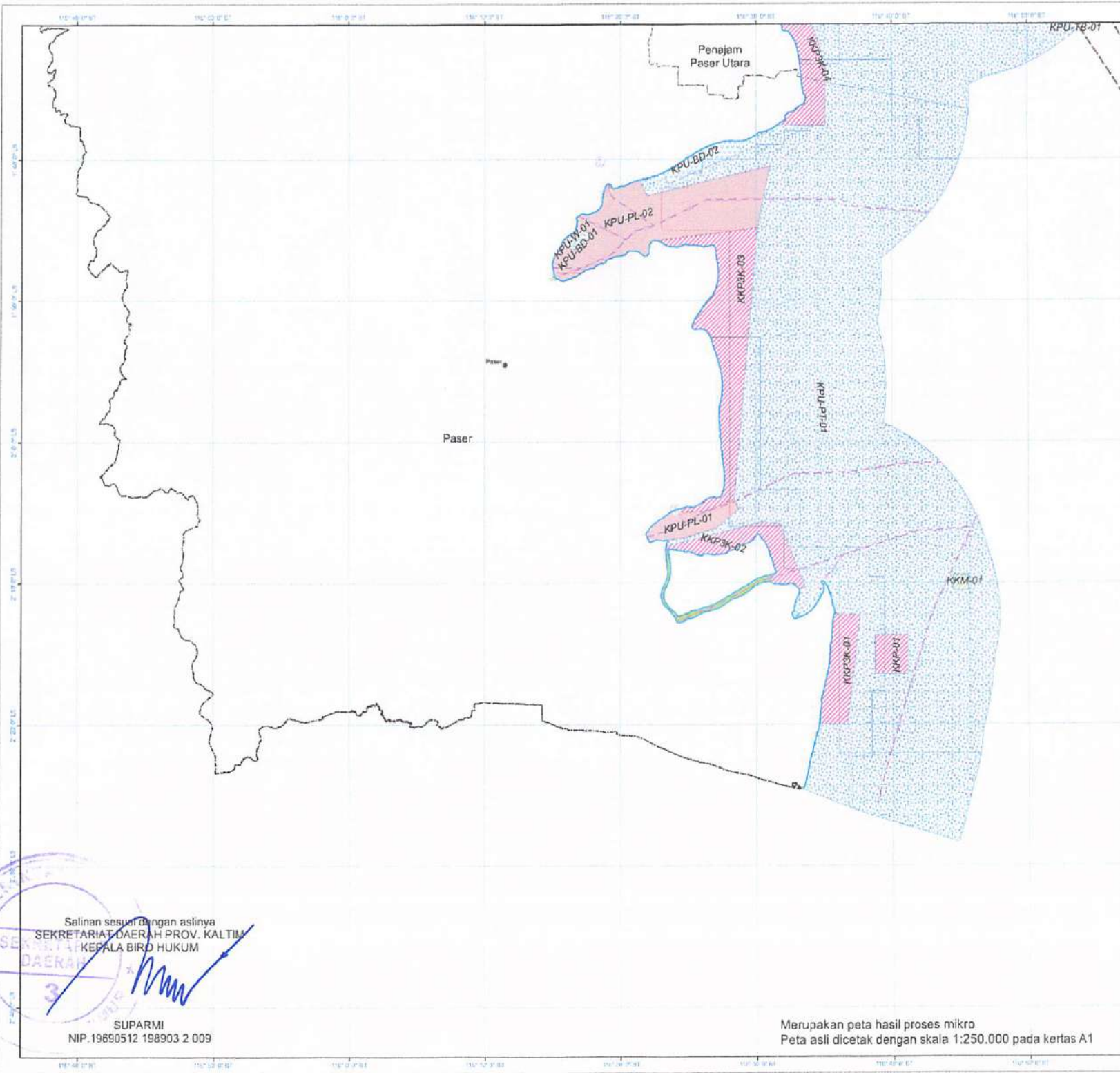
Kawasan Pemanfaatan Umum
 Zona Bandar Udara
 Zona Industri
 Zona Perkotaan
 Zona Pelabuhan Perikanan
 Zona Pertambangan Berjangka darat-laut
 Zona Perikanan Budi Daya
 Zona Perikanan Tangkap
 Zona Pemukiman
 Zona Pertahanan dan Keamanan
 Zona Pertambangan Minyak dan Gas Bumi
 Zona Pelabuhan Umum

Kawasan Konservasi
 Kawasan Konservasi Lainnya
 Kawasan Konservasi Maritim
 Pencadangan/Indikasi Kawasan Konservasi
 Taman

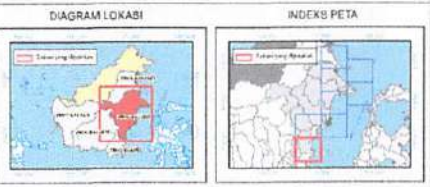
Ketentuan Khusus
 Kawasan Migrasi Satwa
 Koridor Pipa Kabel Bawah Laut








Salinan sesuai dengan aslinya
 SEKRETARIAT DAERAH PROV. KALTIM
 KEPALA BIRO HUKUM,
 SUPARMI
 NIP. 19690512 198903 2 009














Merupakan peta hasil proses mikro
 Peta asli dicetak dengan skala 1:100.000 pada kertas A1



Proyeksi : Universal Transverse Mercator
 Sistem Grid : Grid Geografis
 Datum Horizontal : Datum WGS 1984
 Datum Vertikal : Geoid EGM 2008



KETERANGAN :
 Ibu Kota Pemerintahan  
 Batas Administrasi   
 Perairan  

JARINGAN SARANA DAN PRASARANA LAUT
Jaringan Transportasi
     
    
Alur Laut
 

KESESUAIAN KEGIATAN PEMANFAATAN RUANG LAUT
Kawasan Pemanfaatan Umum
 Zona Bandar Utama           
Kawasan Konservasi
     
Ketentuan Khusus
 

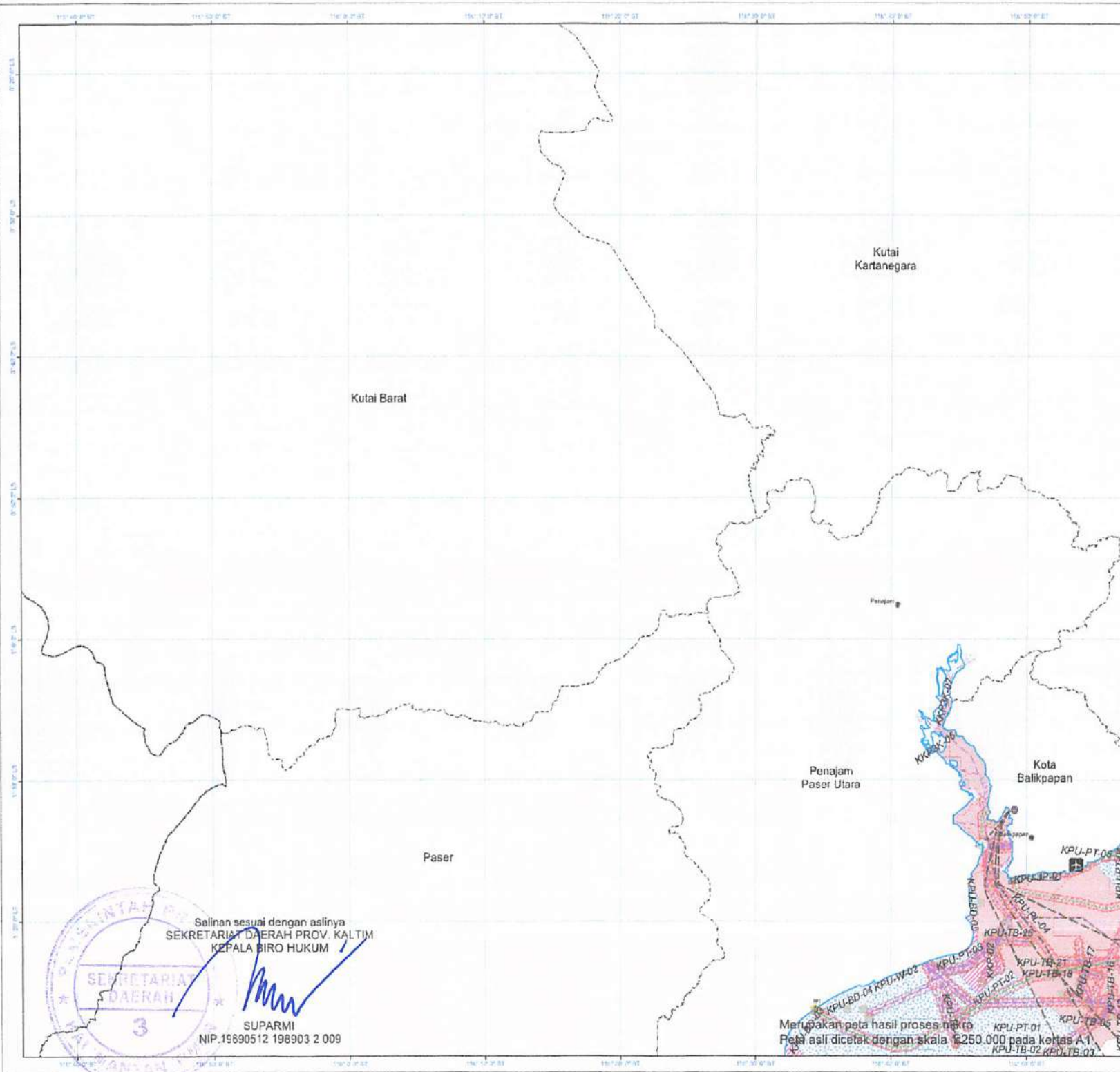
SUMBER DATA DAN PRASARANA PETA:
 1. Peta BBK skala 1 : 250.000 BIG tahun 2017 yang diperbarui dengan Citra Satelit SPOT 1 E dan SPOT 7 tahun 2016 dan 2019
 2. Peta Administrasi RTW Provinsi Kalimantan Timur
 3. Peta RZWPRA Tahun 2021-2041 Skala 1 : 50.000 Peta Provinsi Kalimantan Timur No 2 Tahun 2021
 Catatan:
 Peta ini bukan referensi untuk mengena garis-garis batas administrasi

GUBERNUR KALIMANTAN TIMUR,
 ttd
ISRAN NOOR

Salinan sesuai dengan aslinya
 SEKRETARIAT DAERAH PROV. KALTIM
 KEPALA BIRD HUKUM


SUPARMI
 NIP.19690512 198903 2 009

Merupakan peta hasil proses mikro
 Peta asli dicetak dengan skala 1:250.000 pada kertas A1

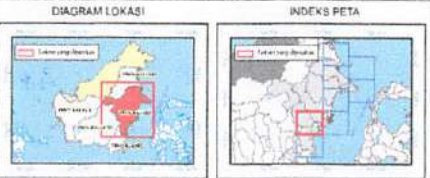


LAMPIRAN XIII
TELUK BALIKPAPAN LEMBAR 6402
PERATURAN DAERAH PROVINSI KALIMANTAN TIMUR
NOMOR 1 TAHUN 2023
TENTANG
RENCANA TATA RUANG WILAYAH PROVINSI
KALIMANTAN TIMUR TAHUN 2023 - 2042

PETA KESESUAIAN KEGIATAN
PEMANFAATAN RUANG LAUT



Proyeksi : Universal Transverse Mercator
 Sistem Grid : Grid Geografis
 Datum Horizontal : Datum WGS 1984
 Datum Vertikal : Geoid EGM 2008



KETERANGAN :
 Batas Kota Pemerintahan
 - - - Batas Provinsi
 - - - Batas Kabupaten / Kota
 - - - Batas Kecamatan / Kota
 - - - Batas Administrasi
 - - - Batas Negara
 - - - Batas Provinsi
 - - - Batas Kabupaten / Kota
 Perairan
 - - - Garis Pantai
 - - - Garis Pantai Rencana

JARINGAN SARANA DAN PRASARANA LAUT
Jaringan Transportasi
 - - - Bandara Udara Perunggul
 - - - Pelabuhan Perikanan
 - - - Pelabuhan Perikanan
 - - - Pelabuhan Perikanan
 - - - Pelabuhan Utama
 - - - Pelabuhan Perikanan Ikan
 - - - Akomodasi Umum dan Perikanan
 - - - Kota Perikanan
 - - - Anjungan/Perikanan dalam Perairan
 - - - Lintasan Perikanan
Alur Laut
 - - - Kabel Bawah Laut Umum
 - - - Terowongan
 - - - Pipa Bawah Laut Minyak dan Gas Bumi

KESESUAIAN KEGIATAN PEMANFAATAN RUANG LAUT
Kawasan Pemanfaatan Umum
 - - - Zona Bendera Utara
 - - - Zona Industri
 - - - Zona Perikanan
 - - - Zona Perikanan Perikanan
 - - - Zona Perikanan Umum
 - - - Zona Perikanan Rempang dan Perikanan
 - - - Zona Perikanan Bodi Daya
 - - - Zona Perikanan Tangkap
 - - - Zona Perikanan
 - - - Zona Perikanan dan Keperikanan
 - - - Zona Perikanan Migrasi dan Om
Kawasan Konservasi
 - - - Kawasan Konservasi Lainya
 - - - Kawasan Konservasi Maritim
 - - - Puncak/Indikator Kawasan konservasi
 - - - Tanah
Ketentuan Khusus
 - - - Kawasan Migrasi Sama
 - - - Kondur Pipa Kabel Bawah Laut


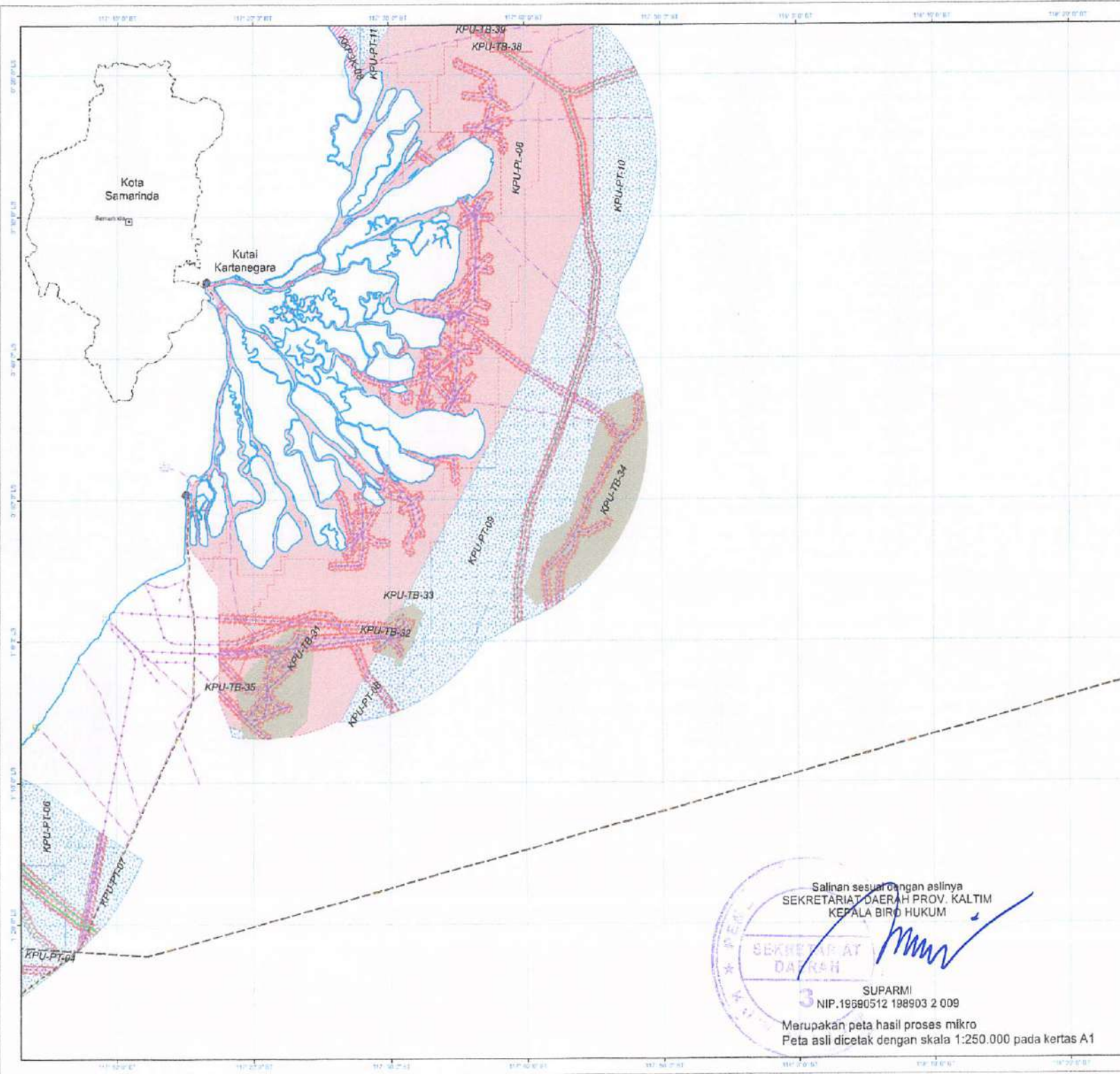
SUMBER DATA DAN RINGKAS PETA
 1. Peta RTRW skala 1 : 250.000 BWS tahun 2017 yang diperbaharui dengan Citra Satelit SPOT 6 dan SPOT 7 tahun 2019 dan 2019
 2. Peta Administrasi RTRW Provinsi Kalimantan Timur
 3. Peta RTRW Tahun 2021-2041 Skala 1 : 50.000 Perda Provinsi Kalimantan Timur No 2 Tahun 2021
Catatan:
 Peta ini bukan referensi resmi mengenai garis-garis batas administrasi

GUBERNUR KALIMANTAN TIMUR,
 ttd
ISRAN NOOR

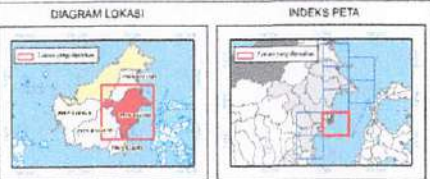
Salinan sesuai dengan aslinya
 SEKRETARIAT DAERAH PROV. KALTIM
 KEPALA BIRO HUKUM

 SUPARMI
 NIP.19690512 196903 2 009

Merupakan peta hasil proses mikro
 Peta asli dicetak dengan skala 1:250.000 pada kertas A1
 KPU-BO-01 KPU-BO-02 KPU-BO-03 KPU-BO-04 KPU-BO-05
 KPU-PT-01 KPU-PT-02 KPU-PT-03 KPU-PT-04 KPU-PT-05
 KPU-TB-01 KPU-TB-02 KPU-TB-03 KPU-TB-04 KPU-TB-05
 KPU-TB-06 KPU-TB-07 KPU-TB-08



Proyeksi : Universal Transverse Mercator
 Sistem Grid : Grid Geografis
 Datum Horizontal : Datum WGS 1984
 Datum Vertikal : Geoid EGM 2008



KETERANGAN :

	Ibu Kota Pemerintahan		Batas Administrasi		Parairan
	Ibu Kota Provinsi		Batas Negara		Garis Pantai
	Ibu Kota Kabupaten / Kota		Batas Provinsi		Garis Pantai Rencana
	Batas Kabupaten / Kota		Batas Kabupaten / Kota		

JARINGAN SARANA DAN PRASARANA LAUT

	Bandara Udara Pengumpul		Kabel Bawah Laut Listrik
	Pelabuhan Perikanan		Pipa Bawah Laut Minyak dan Gas Bumi
	Pelabuhan Pengumpul		
	Pelabuhan Umum		
	Pangkalan Pertahanan Laut		
	Alas Pelabuhan Umum dan Perikanan		
	Lintasan Perhubungan Antar Kabupaten/Kota dalam Provinsi		
	Lintasan Perhubungan		

KESESUAIAN KEGIATAN PEMANFAATAN RUANG LAUT

	Zona Pantai Urban		Kawasan Konservasi Lautnya
	Zona Industri		Kawasan Konservasi Maritim
	Zona Perumahan		Perencanaan/Struktur Kawasan Konservasi
	Zona Perikanan Produksi		Tanah
	Zona Perikanan Umum		Kawasan Melayi Etnis
	Zona Peristirahatan dan Rekreasi		Koridor Pipa Kabel Bawah Laut
	Zona Perikanan Budidaya		
	Zona Perikanan Tangkap		
	Zona Pemukiman		
	Zona Pelabuhan dan Perdagangan		
	Zona Perkebangan Minyak dan Gas Bumi		

SUMBER DATA DAN BAHAN PETA:
 1. Peta RZWP-1:250.000 BIG tahun 2012 yang diperbarui dengan Citra Satelit SPOT 6 dan SPOT 7 tahun 2018 dan 2019
 2. Peta Administrasi RTW Provinsi Kalimantan Timur
 3. Peta RZWP-1:250.000 tahun 2021-2041, Skala 1 : 50.000 Rencana Revisi Kalimantan Timur No 2 Tahun 2021

Cetakan:
 Peta ini bukan referensi resmi mengenai garis-garis batas administratif

GUBERNUR KALIMANTAN TIMUR,
 ttd
 ISRAN NOOR

Salinan sesuai dengan aslinya
 SEKRETARIAT DAERAH PROV. KALTIM
 KEPALA BIRO HUKUM

3 SUPARMI
 NIP.19690512 198903 2 009

Merupakan peta hasil proses mikro
 Peta asli dicetak dengan skala 1:250.000 pada kertas A1




PEMERINTAH PROVINSI
KALIMANTAN TIMUR

LAMPIRAN XIII
TANJUNG HARAPAN LEMBAR 6404
PERATURAN DAERAH PROVINSI KALIMANTAN TIMUR
NOMOR 1 TAHUN 2023

TENTANG
RENCANA TATA RUANG WILAYAH PROVINSI
KALIMANTAN TIMUR TAHUN 2023 - 2042

PETA KESESUAIAN KEGIATAN
PEMANFAATAN RUANG LAUT



Proyeksi : Universal Transverse Mercator
Sistem Grid : Grid Geografis
Datum Horizontal : Datum WGS 1984
Datum Vertikal : Geoid EGM 2008

DIAGRAM LOKASI



INDEKS PETA



KETERANGAN :

	Ibukota Pemerintahan		Batas Administrasi		Parairan
	Ibu Kota Provinsi		Batas Desa		Garis Pantai
	Ibu Kota Kabupaten / Kota		Batas Provinsi		Garis Pantai Rencana
			Batas Kabupaten / Kota		

JARINGAN SARANA DAN PRASARANA LAUT

	Bandar Udara Pengumulan		Kabel Sirevei Laut Untuk
	Perabuhan Perhubungan		Isip Komunikas
	Perabuhan Pengumulan		
	Perabuhan Pengumulan		
	Perabuhan Utama		
	Pangkalan Perikanan Ikan		
	Alur Pelayaran Umum dan Perikanan		
	Lintas Perhubungan		
	Angkutan Bus/Kota dalam Provinsi		
	Lintas Perhubungan		

KESESUAIAN KEGIATAN PEMANFAATAN RUANG LAUT

	Kawasan Pemanfaatan Umum		Kawasan Konservasi
	Zona Bandar Udara		Kawasan Konservasi Lainnya
	Zona Industri		Kawasan Konservasi Maritim
	Zona Perkotaan		Pendayagunaan/Struktural Kawasan Konservasi
	Zona Perabuhan Perikanan		Tanah
	Zona Perabuhan Umum		
	Zona Perdagangan Barang Beras dan Jasa		Kelentuan Khusus
	Zona Perabuhan Sudi Daya		Kawasan Migrasi Betang
	Zona Perabuhan Tangkap		Koridor Pipa Kabel Bawah Laut
	Zona Perumahan		
	Zona Pertahanan dan Keamanan		
	Zona Pengembangan Minyak dan Gas Bumi		

SUMBER DATA DAN REFERENSI PETA:
1. Peta RB: skala : 250.000 BCS tahun 2017 yang diperbarui dengan Citra Satelit SPOT 6 dan SPOT 7 Tahun 2018 dan 2019
2. Peta Administrasi RTW Provinsi Kalimantan Timur
3. Peta RZWPJK Tahun 2021-2041 Skala 1 : 50.000 Polder Provinsi Kalimantan Timur No 2 Tahun 2021

Catatan:
Peta ini bukan referensi resmi terhadap garis-garis batas administrasi

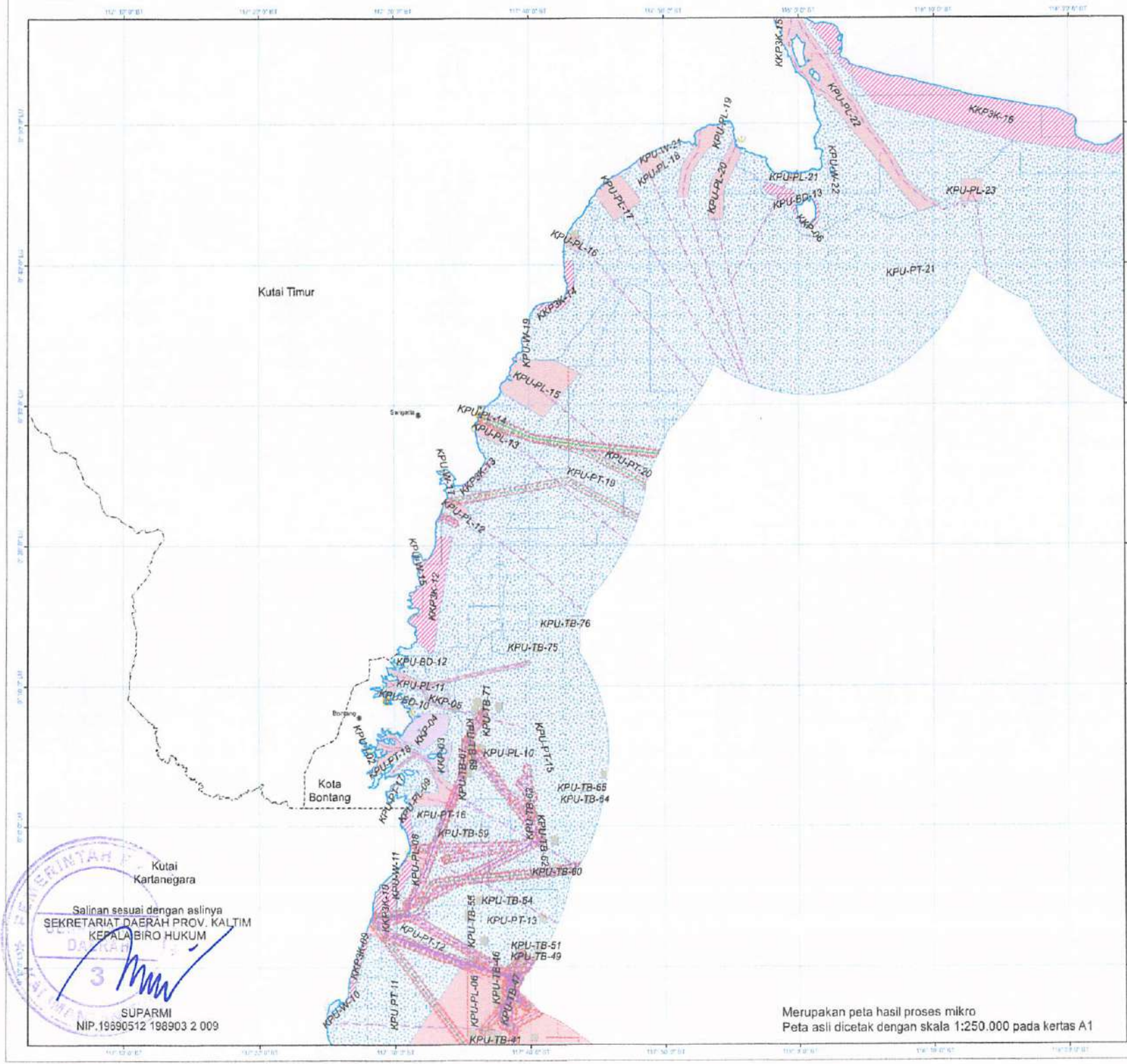
GUBERNUR KALIMANTAN TIMUR,

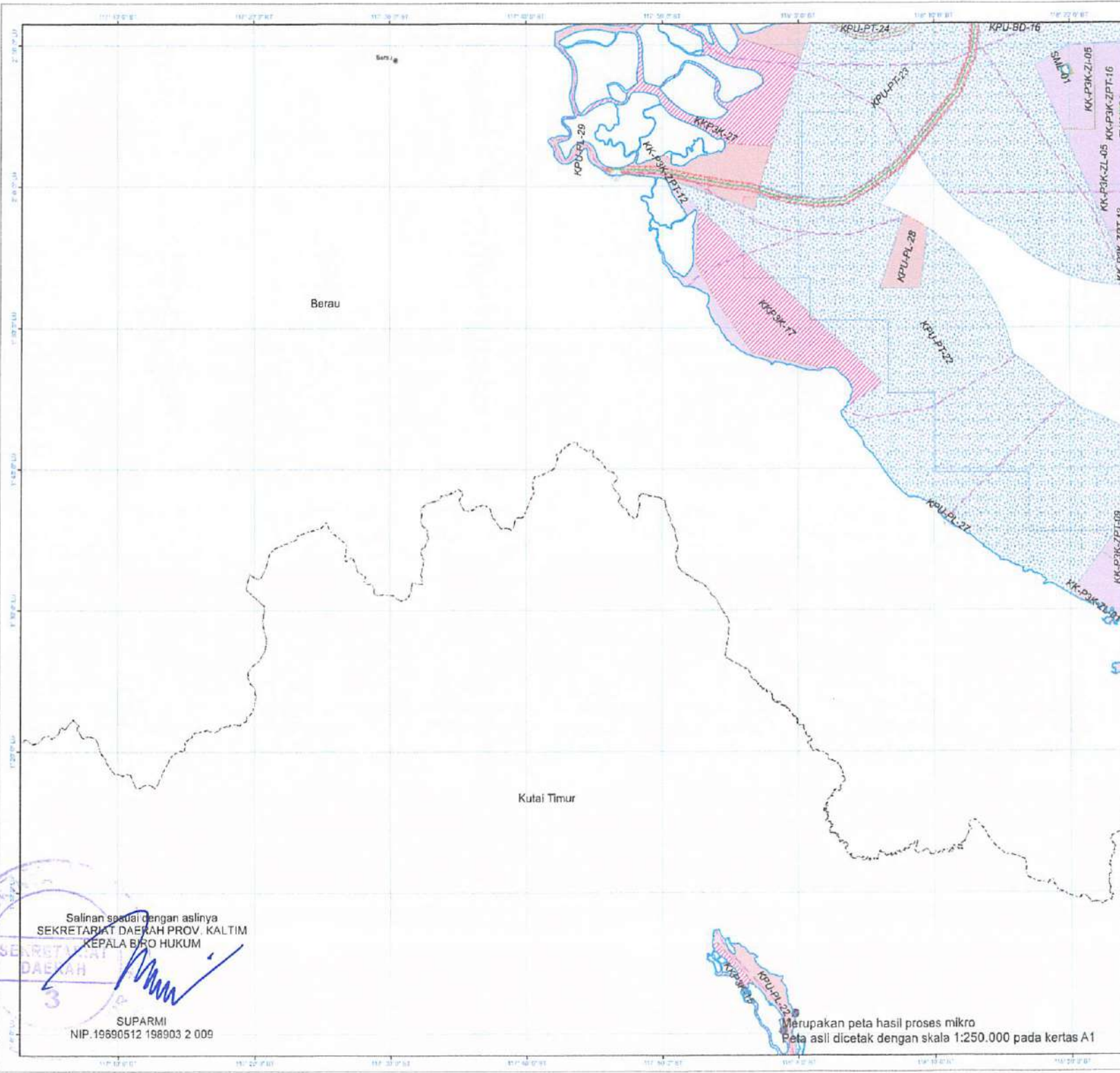
ttd

ISRAN NOOR

Merupakan peta hasil proses mikro
Peta asli dicetak dengan skala 1:250.000 pada kertas A1


Kutai Kartanegara
Salinan sesuai dengan aslinya
SEKRETARIAT DAERAH PRGV. KALTIM
KEPALA BIRO HUKUM
3
SUPARMI
NIP.19890512 198903 2 009





LAMPIRAN XIII
SUNGGAI BERAU LEMBAR 6405
PERATURAN DAERAH PROVINSI KALIMANTAN TIMUR
NOMOR 1 TAHUN 2023
 TENTANG
RENCANA TATA RUANG WILAYAH PROVINSI
KALIMANTAN TIMUR TAHUN 2023 - 2042

**PETA KESESUAIAN KEGIATAN
 PEMANFAATAN RUANG LAUT**



Proyeksi : Universal Transverse Mercator
 Sistem Grid : Grid Geografis
 Datum Horizontal : Datum WGS 1984
 Datum Vertikal : Geoid EGM 2008



KETERANGAN :

Ibukota Pemerintahan
 - Ibu Kota Provinsi
 - Ibu Kota Kabupaten / Kota

Batas Administrasi
 - Batas Negara
 - Batas Provinsi
 - Batas Kabupaten / Kota

Perairan
 - Garis Pantai
 - Garis Pantai Rencana

JARINGAN SARANA DAN PRASARANA LAUT

Jaringan Transportasi
 - Baiter Udara Perungpung
 - Pelabuhan Perikanan
 - Pelabuhan Perikanan
 - Pelabuhan Perikanan
 - Pelabuhan Umum
 - Pelabuhan Umum
 - Pelabuhan Umum

Alur Laut
 - Kabel Bawah Laut Listrik
 - Saluran Bawah Laut Minyak dan Gas Bumi

Alur-Pelayaran Umum dan Perikanan
 - Lintas Perhubungan AntarKabupaten/Kota dalam Provinsi
 - Lintas Perhubungan

KESESUAIAN KEGIATAN PEMANFAATAN RUANG LAUT

Kawasan Pemanfaatan Umum

- Zona Baiter Udara
- Zona Industri
- Zona Perikanan
- Zona Perikanan Pakan
- Zona Perikanan Umum
- Zona Perdagangan Barang dan Jasa
- Zona Perikanan Budi Daya
- Zona Perikanan Tangkap
- Zona Perikanan
- Zona Perikanan dan Keamanan
- Zona Perikanan Melayu dan Gie Bumi

Kawasan Konservasi

- Kawasan Konservasi Lainnya
- Kawasan Konservasi Maritim
- Perencanaan/Nilai Kawasan Konservasi
- Taman

Ketentuan Khusus

- Kawasan Migrasi Ekspansi
- Koridor Pipa Kabel Bawah Laut

SUMBER DATA DAN RUMAH BERSAMA
 1. Peta RTRW skala 1 : 250.000 BIG tahun 2017 yang diperbaharui dengan Citra Satelit SPOT 6 dan SPOT 7 tahun 2018 dan 2019
 2. Peta Administrasi RTRW Provinsi Kalimantan Timur
 3. Peta RZWPJK Tahun 2021-2041 Skala 1 : 250.000 Perlembagaan Kalimantan Timur No 2 Tahun 2021

Catatan:
 Peta ini bukan referensi resmi mengenai garis-garis batas administrasi

GUBERNUR KALIMANTAN TIMUR,
 ttd
ISRAN NOOR

Salinan sesuai dengan aslinya
 SEKRETARIAT DAERAH PROV. KALTIM
 KEPALA BIRO HUKUM

SUPARMI
 NIP. 19690512 198903 2 009


Merupakan peta hasil proses mikro
 Peta asli dicetak dengan skala 1:250.000 pada kertas A1



PEMERINTAH PROVINSI
KALIMANTAN TIMUR

LAMPIRAN XIII
TANJUNG BATU LEMBAR 6406
PERATURAN DAERAH PROVINSI KALIMANTAN TIMUR
NOMOR 1 TAHUN 2023
TENTANG
RENCANA TATA RUANG WILAYAH PROVINSI
KALIMANTAN TIMUR TAHUN 2023 - 2042

**PETA KESESUAIAN KEGIATAN
PEMANFAATAN RUANG LAUT**



Proyeksi : Universal Transverse Mercator
Sistem Grid : Grid Geografis
Datum Horizontal : Datum WGS 1984
Datum Vertikal : Geoid EGM 2008

DIAGRAM LOKASI



INDEKS PETA



KETERANGAN :

- Ibu Kota Pemerintahan
- Batas Administrasi
- Parairan
- Ibu Kota Provinsi
- Batas Negara
- Garis Pantai
- Ibu Kota Kabupaten / Kota
- Batas Provinsi
- Garis Pantai Rencana
- Batas Kabupaten / Kota

JARINGAN SARANA DAN PRASARANA LAUT

- Jaringan Transportasi**
 - Bender Utama Pengumpul
 - Perabuhan Perantara
 - Perabuhan Pengumpul
 - Perabuhan Pengumpul
 - Perabuhan Utama
 - Pengisian Pelebaran Ben
 - Aksi-Pelayaran Umum dan Perikanan
 - Lokasi Pelebaran
 - Lokasi Pelebaran
- Alur Laut**
 - Kabel Bawah Laut Untuk Transmisi
 - Pipe Bawah Laut Minyak dan Gas Bumi

KESESUAIAN KEGIATAN PEMANFAATAN RUANG LAUT

- | | |
|---|--|
| Kawasan Pemanfaatan Umum | Kawasan Konservasi |
| <ul style="list-style-type: none"> Zona Bender Utama Zona Industri Zona Perkotaan Zona Perikanan Perikanan Zona Perikanan Umum Zona Pengadangan Berang-berang Zona Perikanan Bud Daya Zona Perikanan Tangkap Zona Perikanan Zona Perikanan dan Keamatan Zona Perikanan Minyak dan Gas Bumi | <ul style="list-style-type: none"> Kawasan Konservasi Lempur Kawasan Konservasi Mantle Perencanaan/Indikasi Kawasan Konservasi Taman Kawasan Migrasi Satwa Koridor Pipa Kabel Bawah Laut |

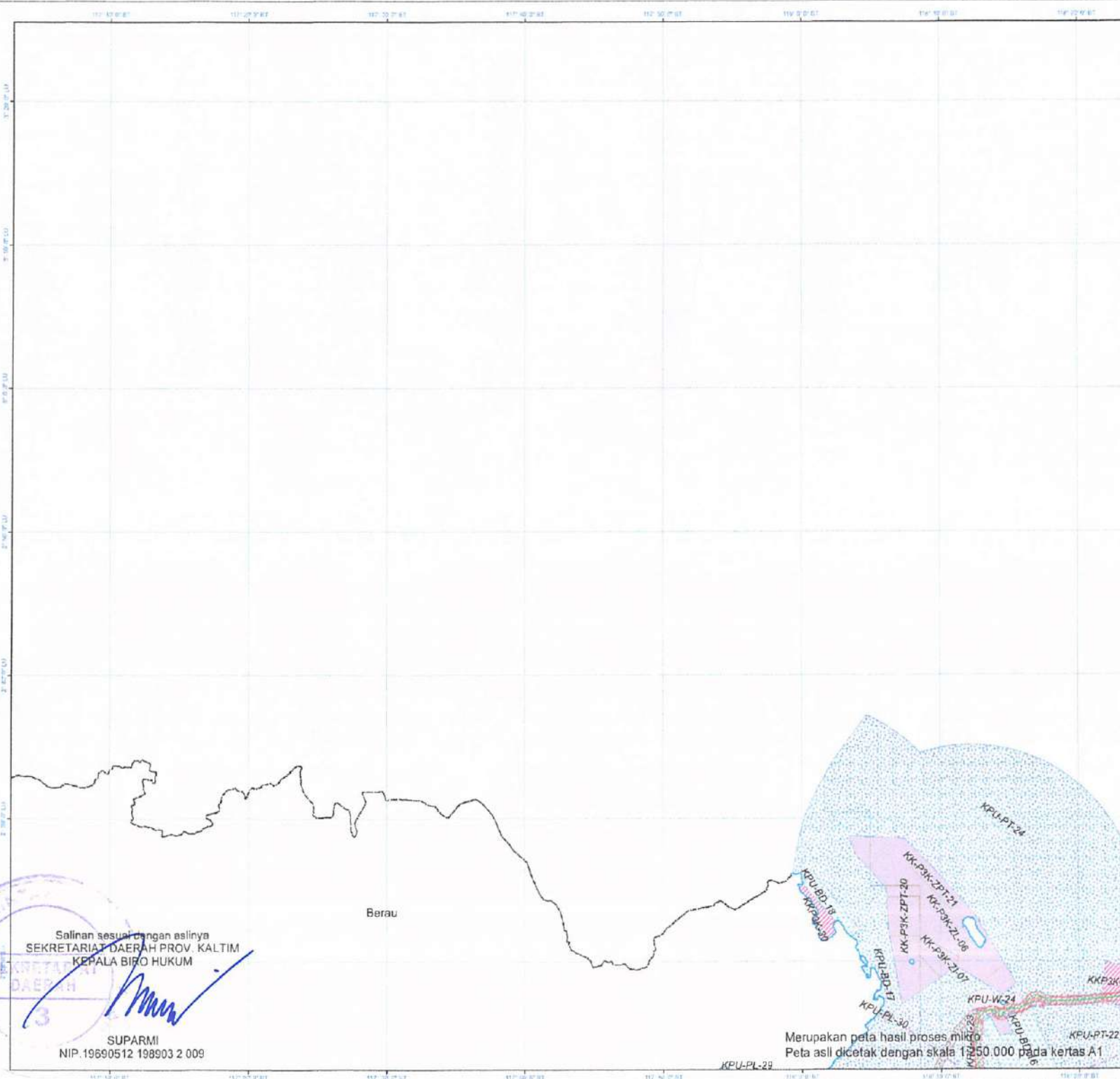
SUMBER DATA DAN RIWAYAT PETA:
1. Peta RZ skala 1 : 250.000 BIG tahun 2017 yang diperbaharui dengan Citra Satelit SPOT 1 G dan SPOT 1 T tahun 2018 dan 2019
2. Peta Administrasi RTW Provinsi Kalimantan Timur
3. Peta RZWP-2K Tahun 2021-2041 Skala 1 : 50.000 Pustaka Provinsi Kalimantan Timur No 2 Tahun 2021

Catatan:
Peta ini bukan referensi resmi mengenai garis-garis batas administratif

GUBERNUR KALIMANTAN TIMUR,

ltd

ISRAN NOOR

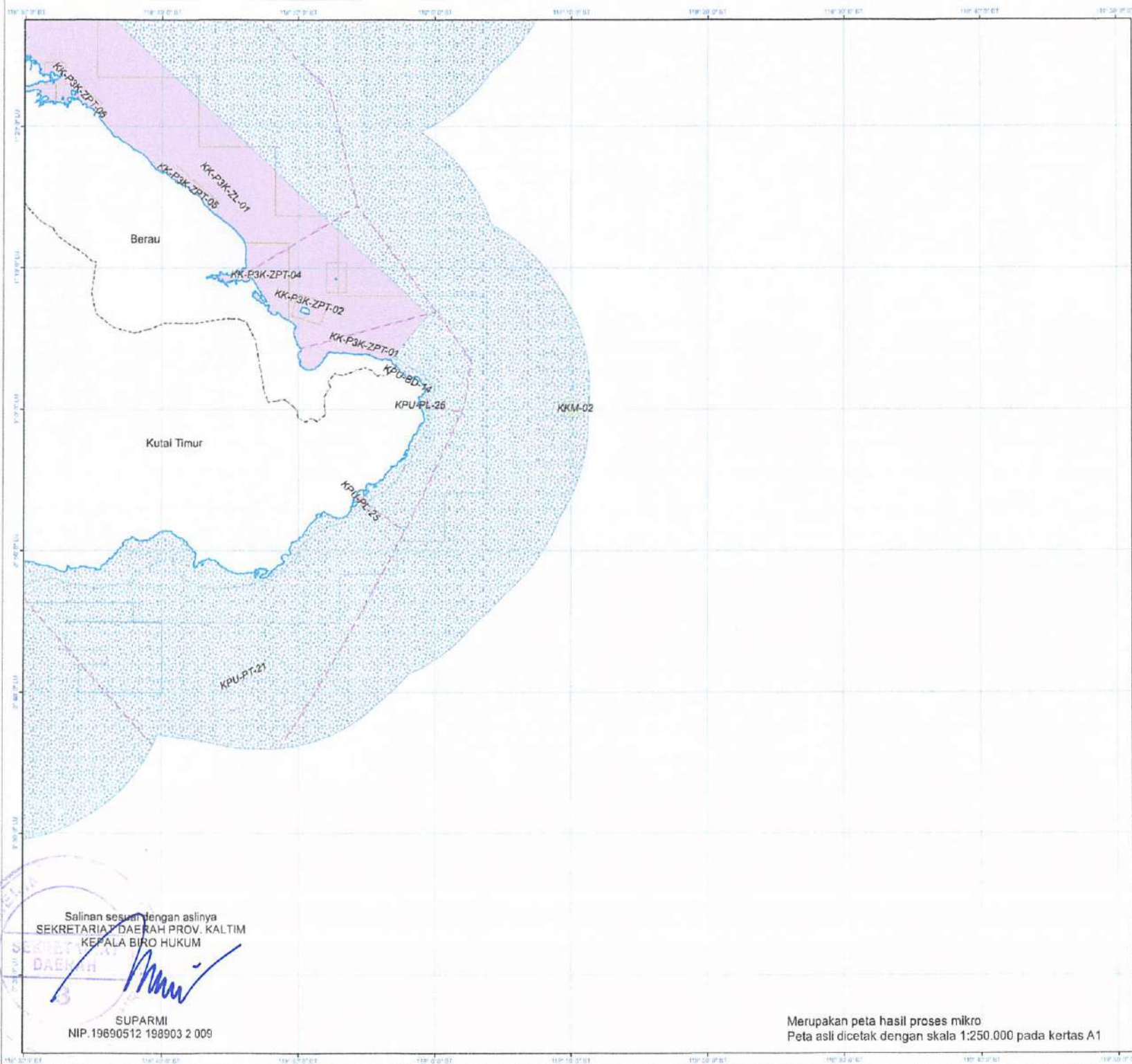


Salinan sesuai dengan aslinya
SEKRETARIAT DAERAH PROV. KALTIM
KEPALA BIRO HUKUM

(Signature)

SUPARMI
NIP. 19690512 198903 2 009

Merupakan peta hasil proses mikro
Peta asli dicetak dengan skala 1:250.000 pada kertas A1



PEMERINTAH PROVINSI
KALIMANTAN TIMUR

LAMPIRAN XIII
TANJUNG MANGKALIHAT LEMBAR 6407
PERATURAN DAERAH PROVINSI KALIMANTAN TIMUR
NOMOR 1 TAHUN 2023
TENTANG
RENCANA TATA RUANG WILAYAH PROVINSI
KALIMANTAN TIMUR TAHUN 2023 - 2042

**PETA KESESUAIAN KEGIATAN
PEMANFAATAN RUANG LAUT**



Proyeksi : Universal Transverse Mercator
Sistem Grid : Grid Geografis
Datum Horizontal : Datum WGS 1984
Datum Vertikal : Geoid EGM 2008

DIAGRAM LOKASI

INDEKS PETA



KETERANGAN :

- | | | |
|---|--|--|
| <ul style="list-style-type: none"> □ Ibu Kota Pemerintahan □ Ibu Kota Provinsi ● Ibu Kota Kabupaten / Kota | <ul style="list-style-type: none"> — Batas Administrasi — Batas Negara — Batas Provinsi — Batas Kabupaten / Kota | <ul style="list-style-type: none"> — Parairan — Garis Pantai — Garis Pantai Rencana |
|---|--|--|

JARINGAN SARANA DAN PRASARANA LAUT

- | | |
|---|---|
| <ul style="list-style-type: none"> ✈ Bandar Udara Perumpukan ✈ Pelabuhan Perikanan ✈ Pelabuhan Perikanan ✈ Pelabuhan Perikanan ✈ Pelabuhan Umum ✈ Pelabuhan Perikanan Ikan — Akir-Pelayaran Umum dan Perikanan — Lintas Perhubungan — Lintas Perhubungan | <ul style="list-style-type: none"> — Alur Laut — Konektor Bawaan Laut Umum — Konektor Bawaan — Pipa Bawaan Laut Minyak dan Gas Bumi |
|---|---|

KESESUAIAN KEGIATAN PEMANFAATAN RUANG LAUT

- | | | |
|--|---|---|
| <ul style="list-style-type: none"> — Kawasan Pemanfaatan Umum — Zona Bandar Utama — Zona Industri — Zona Pariwisata — Zona Pelabuhan Perikanan — Zona Pelabuhan Umum — Zona Perdagangan Barang dan Jasa — Zona Perikanan Sulfida Daya — Zona Perikanan Tangkap — Zona Perikanan — Zona Perikanan dan Kelembutan — Zona Perikanan Minyak dan Gas Bumi | <ul style="list-style-type: none"> — Kawasan Konservasi — Kawasan Konservasi Lainnya — Kawasan Konservasi Mantiq — Perencanaan/Intervensi Kawasan Konservasi — Terasan | <ul style="list-style-type: none"> — Kelentuan Khusus — Kawasan Migrasi Bawaan — Konektor Pipa Bawaan Laut |
|--|---|---|

SUMBER DATA DAN RIWAYAT PETA:
1. Peta RTRW Skala 1 : 250.000 BCT Tahun 2017 yang diperbaharui dengan Citra Satelit SPOT 6 dan SPOT 7 tahun 2018 dan 2019
2. Peta Administrasi RTRW Provinsi Kalimantan Timur
3. Peta RZWP4 Kalimantan Timur 2021-2041 Skala 1 : 50.000 Peta Provinsi Kalimantan Timur No 2 Tahun 2021

Catatan:
Peta ini bukan referensi resmi mengenai garis batas administrasi

GUBERNUR KALIMANTAN TIMUR,

ttid

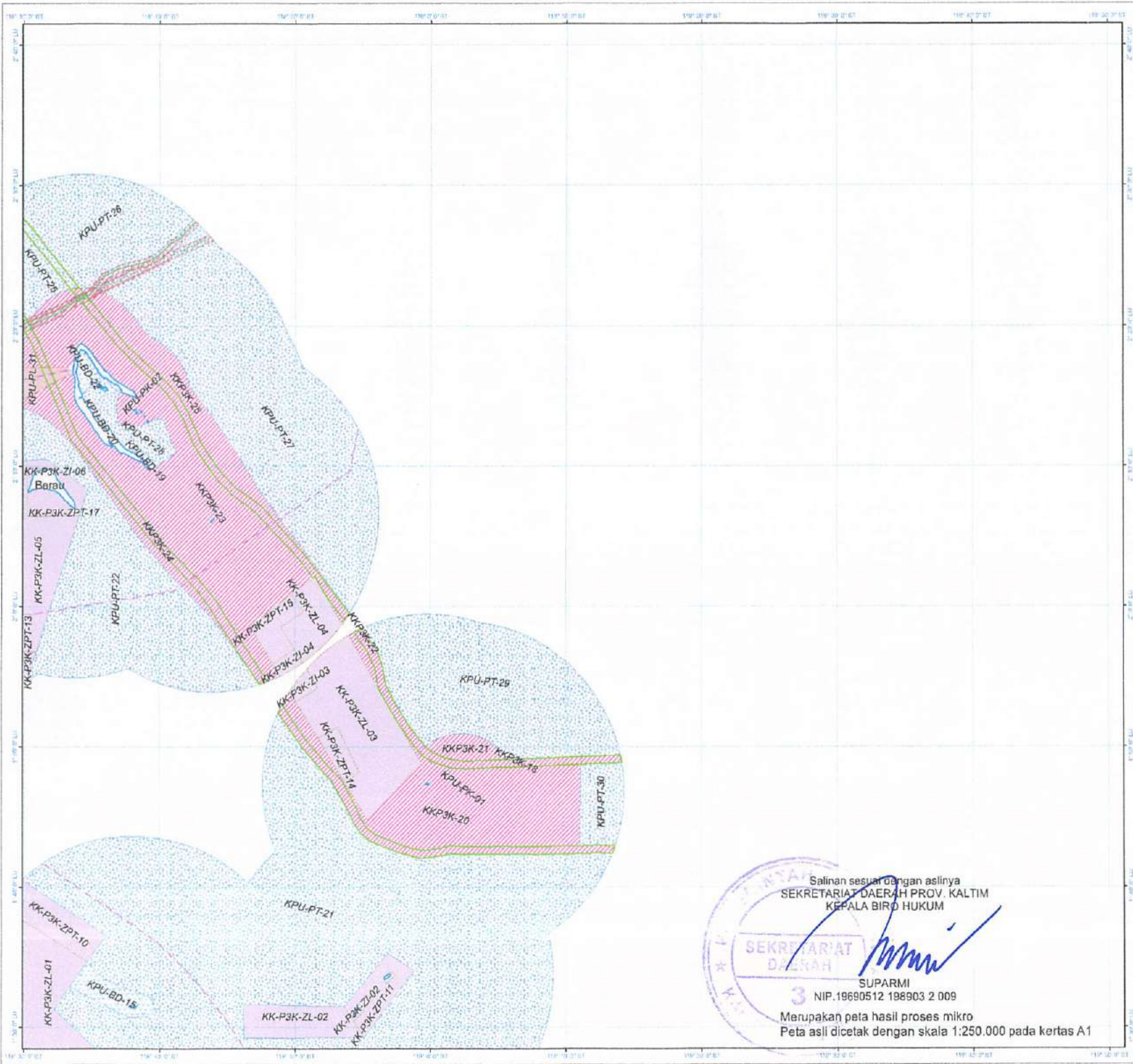
ISRAN NOOR

Salinan sesuai dengan aslinya
SEKRETARIAT DAERAH PROV. KALTIM
KEPALA BIRO HUKUM


SUPARMI

NIP. 19690512 198903 2 009

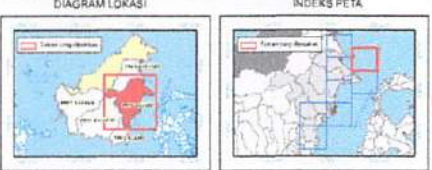
Merupakan peta hasil proses mikro
Peta asli dicetak dengan skala 1:250.000 pada kertas A1



**PETA KESESUAIAN KEGIATAN
PEMANFAATAN RUANG LAUT**



Proyeksi : Universal Transverse Mercator
Sistem Grid : Grid Geografis
Datum Horizontal : Datum WGS 1984
Datum Vertikal : Geoid EGM 2008



KETERANGAN :
 Ibukota Pemerintahan : Kotabaru
 Batas Administrasi : Batas Provinsi, Batas Kabupaten/Kota, Batas Kecamatan/Kota
 Perairan : Guna Pantai, Guna Pagar Rencana

JARINGAN SARANA DAN PRASARANA LAUT
Jaringan Transportasi
 Bandar Udara Pengumpul, Pelabuhan Penyeberangan, Pelabuhan Pengumpan, Pelabuhan Pengumpul, Pelabuhan Utama, Pelabuhan Perikanan Ikan, Abu-Pelayaran Umum dan Perikanan, Unitas Penyelenggaraan, Angkutan Kapal Wisata Dalam Provinsi, Unitas Penyelenggaraan
Alur Laut
 Alur Laut Umum, Alur Laut Khusus, Pipa Bawah Laut Minyak dan Gas Bumi

KESESUAIAN KEGIATAN PEMANFAATAN RUANG LAUT
Kawasan Pemanfaatan Umum
 Zona Bender Ulara, Zona Industri, Zona Perikanan, Zona Perikanan Perikanan, Zona Perikanan Umum, Zona Perikanan Bering dan Vitrus Jarak, Zona Perikanan Budi Daya, Zona Perikanan Tangkap, Zona Perikanan, Zona Perikanan dan Keemasan, Zona Perikanan Milya dan Gas Bumi
Kawasan Konservasi
 Kawasan Konservasi Lestari, Kawasan Konservasi Maritim, Perencanaan/Indikasi Kawasan Konservasi, Taman, Kawasan Milya Bata, Koridor Pipa Kabel Bawah Laut
Kelenturan Khusus
 Kawasan Milya Bata, Koridor Pipa Kabel Bawah Laut

SUMBER DATA DAN RIWAYAT PETA:
 1. Peta RTRW skala 1 : 250.000 RTRW tahun 2017 yang diperbarui dengan Citra Satelit SPOT 6 dan SPOT 7 tahun 2019 dan 2018
 2. Peta Administrasi RTW Provinsi Kalimantan Timur
 3. Peta RZWPWK Tahun 2021-2041 Skala 1 : 50.000 Perda Provinsi Kalimantan Timur No 2 Tahun 2021
 Catatan:
 Peta ini bukan referensi resmi mengenai garis-garis batas administrasi
 GUBERNUR KALIMANTAN TIMUR,
 ttd
 ISRAN NOOR

Salinan sesuai dengan aslinya
 SEKRETARIAT DAERAH PROV. KALTIM
 KEPALA BIRD HUKUM
 SUPARMI
 NIP.19690512 198903 2 009
 Merupakan peta hasil proses mikro
 Peta asli dicetak dengan skala 1:250.000 pada kertas A1

LAMPIRAN XIV
 PERATURAN DAERAH PROVINSI KALIMANTAN TIMUR
 NOMOR 1 TAHUN 2023
 TENTANG
 RENCANA TATA RUANG WILAYAH PROVINSI KALIMANTAN TIMUR
 TAHUN 2023-2042

INDIKASI PROGRAM UTAMA

NO	PROGRAM PRIORITAS	LOKASI	SUMBER PENDANAAN	INSTANSI PELAKSANA	PJM-1		PJM-2	PJM-3	PJM-4	PJM-5
					2023	2024	2025-2029	2030-2034	2035-2039	2040-2042
I.	PERWUJUDAN RENCANA STRUKTUR RUANG									
1.	PERWUJUDAN SISTEM PUSAT PERMUKIMAN									
1.1.	Perwujudan Pusat Kegiatan Nasional									
a.	PROGRAM PENATAAN BANGUNAN GEDUNG PROGRAM PENATAAN BANGUNAN DAN LINGKUNGAN	1. Balikpapan, Tenggarong, Samarinda, dan Bontang; 2. IKN.	APBN, APBD Provinsi, dan/atau sumber lain yang sah	Kementerian Pekerjaan Umum dan Perumahan Rakyat (Kemen PUPR), Dinas Pekerjaan Umum, Penataan Ruang, Perumahan Rakyat Provinsi (Dinas PUPRPERA) Provinsi, Pelaku Usaha, dan/atau Masyarakat						
b.	PROGRAM PENINGKATAN SARANA DISTRIBUSI PERDAGANGAN Pembangunan dan Pengelolaan Pusat Distribusi Regional dan Pusat Distribusi Provinsi serta Pasar Lelang Komoditas: 1) Penyediaan sarana dan prasarana pusat distribusi regional dan pusat distribusi provinsi	1. Balikpapan, Tenggarong, Samarinda, dan Bontang; 2. IKN.	APBN, APBD Provinsi, dan/atau sumber lain yang sah	Kementerian Perdagangan (Kemendag), Dinas Perindustrian, Perdagangan, Koperasi, Usaha Kecil dan Menengah (Disperindagkop dan UKM) Provinsi, Pelaku Usaha, dan/atau Masyarakat						

NO	PROGRAM PRIORITAS	LOKASI	SUMBER PENDANAAN	INSTANSI PELAKSANA	PJM-1		PJM-2	PJM-3	PJM-4	PJM-5
					2023	2024	2025-2029	2030-2034	2035-2039	2040-2042
	<p>PROGRAM PENGGUNAAN DAN PEMASARAN PRODUK DALAM NEGERI Pelaksanaan Promosi Produk Dalam Negeri: Fasilitasi promosi penggunaan produk dalam negeri di tingkat provinsi</p> <p>Pengembangan dan Pengelolaan Kegiatan Perdagangan dan Jasa oleh Pelaku Usaha dan/atau Masyarakat</p>									
c.	<p>PROGRAM PENGELOLAAN PENDIDIKAN Pengelolaan Pendidikan Perguruan Tinggi Pengelolaan Pendidikan Sekolah Menengah Atas:</p> <ol style="list-style-type: none"> 1) Pembangunan USB (Unit Sekolah Baru) 2) Penambahan ruang kelas baru 3) Pembangunan ruang laboratorium 4) Rehabilitasi sedang/berat ruang kelas sekolah <p>Pengelolaan Pendidikan Sekolah Menengah Kejuruan:</p> <ol style="list-style-type: none"> 1) Pembangunan USB (Unit Sekolah Baru) 2) Penambahan ruang kelas baru 3) Pembangunan ruang laboratorium 4) Rehabilitasi ruang kelas sekolah <p>Pengelolaan Pendidikan Khusus:</p> <ol style="list-style-type: none"> 1) Pembangunan USB (Unit Sekolah Baru) 2) Penambahan ruang kelas baru 3) Pembangunan ruang laboratorium 4) Rehabilitasi ruang kelas sekolah <p>Pengembangan dan Pengelolaan Kegiatan Pendidikan oleh Pelaku Usaha dan/atau Masyarakat</p>	<ol style="list-style-type: none"> 1. Balikpapan, Tenggarong, Samarinda, dan Bontang; 2. IKN. 	APBN, APBD Provinsi, dan/atau sumber lain yang sah	Kementerian dan Pendidikan dan Kebudayaan (Kemendikbud), Dinas Pendidikan dan Kebudayaan (Disdikbud) provinsi, pelaku usaha, dan/atau Masyarakat						

NO	PROGRAM PRIORITAS	LOKASI	SUMBER PENDANAAN	INSTANSI PELAKSANA	PJM-1		PJM-2	PJM-3	PJM-4	PJM-5	
					2023	2024	2025-2029	2030-2034	2035-2039	2040-2042	
d.	<p>PROGRAM PEMENUHAN UPAYA KESEHATAN PERORANGAN DAN UPAYA KESEHATAN MASYARAKAT</p> <p>Penyediaan Fasilitas Pelayanan, Sarana, Prasarana dan Alat Kesehatan untuk UKP Rujukan, UKM dan UKM Rujukan Tingkat Daerah Provinsi:</p> <ol style="list-style-type: none"> 1) Pembangunan rumah sakit beserta sarana dan prasarana pendukungnya 2) Pembangunan fasilitas kesehatan lainnya 3) Pengembangan rumah sakit 4) Pengembangan fasilitas kesehatan lainnya 5) Pengembangan unit pemeliharaan fasilitas kesehatan regional 6) Rehabilitasi dan pemeliharaan fasilitas kesehatan lainnya 7) Rehabilitasi dan pemeliharaan rumah sakit <p>Penyediaan Layanan Kesehatan untuk UKP Rujukan, UKM dan UKM Rujukan Tingkat Daerah Provinsi:</p> <ol style="list-style-type: none"> 1) Penyediaan dan pengelolaan Sistem Penanganan Gawat Darurat Terpadu (SPGDT) <p>Pengembangan dan Pengelolaan Kegiatan Kesehatan oleh Pelaku Usaha dan/atau Masyarakat</p>	<ol style="list-style-type: none"> 1. Balikpapan, Tenggarong, Samarinda, dan Bontang; 2. IKN. 	APBN, APBD Provinsi, dan/atau sumber lain yang sah	Kementerian Kesehatan (Kemenkes), Dinas Kesehatan (Dinkes) Provinsi, Pelaku Usaha, dan/atau Masyarakat							
e.	<p>Pengembangan dan Pengelolaan Kegiatan Industri oleh Pelaku Usaha dan/atau Masyarakat</p>	<ol style="list-style-type: none"> 1. Balikpapan, Tenggarong, Samarinda, dan Bontang; 2. IKN. 	sumber lain yang sah	Pelaku Usaha dan/atau Masyarakat							
f.	<p>PROGRAM PENINGKATAN DAYA TARIK DESTINASI PARIWISATA</p> <p>Pengelolaan Daya Tarik Wisata Provinsi:</p> <ol style="list-style-type: none"> 1) Penetapan daya tarik wisata unggulan provinsi 	<ol style="list-style-type: none"> 1. Balikpapan, Tenggarong, Samarinda, dan Bontang; 2. IKN. 	APBN, APBD Provinsi, dan/atau sumber lain yang sah	Kementerian Pariwisata dan Ekonomi Kreatif (Kemenparekraf), Dinas Pariwisata (Dispar) Provinsi, Pelaku							

NO	PROGRAM PRIORITAS	LOKASI	SUMBER PENDANAAN	INSTANSI PELAKSANA	PJM-1		PJM-2	PJM-3	PJM-4	PJM-5
					2023	2024	2025-2029	2030-2034	2035-2039	2040-2042
	<p>2) Perancangan dan perencanaan pengembangan daya tarik wisata unggulan provinsi</p> <p>3) Pengembangan daya tarik wisata unggulan provinsi</p> <p>PROGRAM PEMASARAN PARIWISATA Pemasaran Pariwisata Dalam dan Luar Negeri Daya Tarik, Destinasi dan Kawasan Strategis Pariwisata Provinsi:</p> <p>1) Penguatan promosi melalui media cetak, elektronik, dan media lainnya baik dalam dan luar negeri</p> <p>2) Fasilitasi kegiatan pemasaran pariwisata baik dalam dan luar negeri</p> <p>Pengembangan dan Pengelolaan Kegiatan Pariwisata oleh Pelaku Usaha dan/atau Masyarakat</p>			Usaha, dan/atau Masyarakat						
g.	<p>PROGRAM PENGEMBANGAN DAYA SAING KEOLAHRAGAAN Pembinaan dan Pengembangan Olahraga Pendidikan pada Jenjang Pendidikan yang Menjadi Kewenangan Pusat:</p> <p>1) Koordinasi, sinkronisasi dan pelaksanaan pembentukan dan pengembangan pusat pembinaan dan pelatihan olahraga serta sekolah olahraga yang diselenggarakan oleh masyarakat dan dunia usaha</p> <p>2) Koordinasi, sinkronisasi dan pelaksanaan penyediaan sarana dan prasarana olahraga</p> <p>Pembinaan dan Pengembangan Olahraga Pendidikan pada Jenjang Pendidikan yang Menjadi Kewenangan Daerah Provinsi:</p> <p>1) Koordinasi, sinkronisasi dan pelaksanaan pembentukan dan pengembangan pusat pembinaan dan pelatihan olahraga serta</p>	<p>1. Balikpapan, Tenggarong, Samarinda, dan Bontang;</p> <p>2. IKN.</p>	<p>APBN, APBD Provinsi, dan/atau sumber lain yang sah</p>	<p>Kementerian Pemuda dan Olahraga (Kemenpora), Kemen PUPR, Dinas Pemuda dan Olahraga (Dispora) provinsi, Pelaku Usaha, dan/atau Masyarakat</p>						

NO	PROGRAM PRIORITAS	LOKASI	SUMBER PENDANAAN	INSTANSI PELAKSANA	PJM-1		PJM-2	PJM-3	PJM-4	PJM-5
					2023	2024	2025-2029	2030-2034	2035-2039	2040-2042
	sekolah olahraga yang diselenggarakan oleh masyarakat dan dunia usaha 2) Koordinasi, sinkronisasi dan pelaksanaan penyediaan sarana dan prasarana olahraga provinsi Pengembangan dan Pengelolaan Kegiatan Olahraga oleh Pelaku Usaha dan/atau Masyarakat									
h.	PROGRAM PENGEMBANGAN PERTAHANAN DAN KEAMANAN Pengembangan dan peningkatan pusat kegiatan pertahanan dan keamanan	1. Balikpapan, Tenggarong, Samarinda, dan Bontang; 2. IKN.	APBN dan/atau sumber lain yang sah	Kementerian Pertahanan (Kemenhan), Tentara Nasional Indonesia (TNI), dan/atau Polisi Republik Indonesia (Polri)						
1.2.	Perwujudan Pusat Kegiatan Wilayah									
a.	PROGRAM PENATAAN BANGUNAN GEDUNG PROGRAM PENATAAN BANGUNAN DAN LINGKUNGAN	1. Tana Paser di Kabupaten Paser; 2. Sendawar di Kabupaten Kutai Barat; 3. Sangatta di Kabupaten Kutai Timur; dan 4. Tanjung Redeb di Kabupaten Berau.	APBD Provinsi	Kemen PUPR, Dinas PUPRPERA Provinsi, Pelaku Usaha, dan/atau Masyarakat						
b.	PROGRAM PENINGKATAN SARANA DISTRIBUSI PERDAGANGAN Pembangunan dan Pengelolaan Pusat Distribusi Regional dan Pusat Distribusi Provinsi serta Pasar Lelang Komoditas: 1) Penyediaan sarana dan prasarana pusat distribusi regional dan pusat distribusi provinsi PROGRAM PENGGUNAAN DAN PEMASARAN PRODUK DALAM NEGERI Pelaksanaan Promosi Produk Dalam Negeri:	1. Tana Paser di Kabupaten Paser; 2. Sendawar di Kabupaten Kutai Barat; 3. Sangatta di Kabupaten Kutai Timur; dan 4. Tanjung Redeb di Kabupaten Berau.	APBN, APBD Provinsi, dan/atau sumber lain yang sah	Kemendag, Disperindagkop dan UKM Provinsi, Pelaku Usaha, dan/atau Masyarakat						

NO	PROGRAM PRIORITAS	LOKASI	SUMBER PENDANAAN	INSTANSI PELAKSANA	PJM-1		PJM-2	PJM-3	PJM-4	PJM-5
					2023	2024	2025-2029	2030-2034	2035-2039	2040-2042
	Fasilitasi promosi penggunaan produk dalam negeri di tingkat provinsi Pengembangan dan Pengelolaan Kegiatan Perdagangan dan Jasa oleh Pelaku Usaha dan/atau Masyarakat									
c.	PROGRAM PENGELOLAAN PENDIDIKAN Pengelolaan Pendidikan Perguruan Tinggi Pengelolaan Pendidikan Sekolah Menengah Atas: 1) Pembangunan USB (Unit Sekolah Baru) 2) Penambahan ruang kelas baru 3) Pembangunan ruang laboratorium 4) Rehabilitasi sedang/berat ruang kelas sekolah Pengelolaan Pendidikan Sekolah Menengah Kejuruan: 1) Pembangunan USB (Unit Sekolah Baru) 2) Penambahan ruang kelas baru 3) Pembangunan ruang laboratorium 4) Rehabilitasi ruang kelas sekolah Pengelolaan Pendidikan Khusus: 1) Pembangunan USB (Unit Sekolah Baru) 2) Penambahan ruang kelas baru 3) Pembangunan ruang laboratorium 4) Rehabilitasi ruang kelas sekolah Pengembangan dan Pengelolaan Kegiatan Pendidikan oleh Pelaku Usaha dan/atau Masyarakat	1. Tana Paser di Kabupaten Paser; 2. Sendawar di Kabupaten Kutai Barat; 3. Sangatta di Kabupaten Kutai Timur; dan 4. Tanjung Redeb di Kabupaten Berau.	APBN, APBD Provinsi, dan/atau sumber lain yang sah	Kemendikbud, Disdikbud Provinsi, pelaku usaha, dan/atau Masyarakat						
d.	PROGRAM PEMENUHAN UPAYA KESEHATAN PERORANGAN DAN UPAYA KESEHATAN MASYARAKAT Penyediaan Fasilitas Pelayanan, Sarana, Prasarana dan Alat Kesehatan untuk UKP	1. Tana Paser di Kabupaten Paser; 2. Sendawar di Kabupaten Kutai Barat;	APBN, APBD Provinsi, dan/atau sumber lain yang sah	Kemenkes, Dinkes Provinsi, Pelaku Usaha, dan/atau Masyarakat						

NO	PROGRAM PRIORITAS	LOKASI	SUMBER PENDANAAN	INSTANSI PELAKSANA	PJM-1		PJM-2	PJM-3	PJM-4	PJM-5
					2023	2024	2025-2029	2030-2034	2035-2039	2040-2042
	<p>Rujukan, UKM dan UKM Rujukan Tingkat Daerah Provinsi:</p> <ol style="list-style-type: none"> 1) Pembangunan rumah sakit beserta sarana dan prasarana pendukungnya 2) Pembangunan fasilitas kesehatan lainnya 3) Pengembangan rumah sakit 4) Pengembangan fasilitas kesehatan lainnya 5) Pengembangan unit pemeliharaan fasilitas kesehatan regional 6) Rehabilitasi dan pemeliharaan fasilitas kesehatan lainnya 7) Rehabilitasi dan pemeliharaan rumah sakit <p>Penyediaan Layanan Kesehatan untuk UKP Rujukan, UKM dan UKM Rujukan Tingkat Daerah Provinsi:</p> <ol style="list-style-type: none"> 1) Penyediaan dan pengelolaan Sistem Penanganan Gawat Darurat Terpadu (SPGDT) <p>Pengembangan dan Pengelolaan Kegiatan Kesehatan oleh Pelaku Usaha dan/atau Masyarakat</p>	<ol style="list-style-type: none"> 3. Sangatta di Kabupaten Kutai Timur; dan 4. Tanjung Redeb di Kabupaten Berau. 								
e.	<p>Pengembangan dan Pengelolaan Kegiatan Industri oleh Pelaku Usaha dan/atau Masyarakat</p>	<ol style="list-style-type: none"> 1. Tana Paser di Kabupaten Paser; 2. Sendawar di Kabupaten Kutai Barat; 3. Sangatta di Kabupaten Kutai Timur; dan 4. Tanjung Redeb di Kabupaten Berau. 	sumber lain yang sah	Pelaku Usaha dan/atau Masyarakat						
f.	<p>PROGRAM PENINGKATAN DAYA TARIK DESTINASI PARIWISATA</p> <p>Pengelolaan Daya Tarik Wisata Provinsi:</p> <ol style="list-style-type: none"> 1) Penetapan daya tarik wisata unggulan provinsi 	<ol style="list-style-type: none"> 1. Tana Paser di Kabupaten Paser; 2. Sendawar di Kabupaten Kutai Barat; 3. Sangatta di Kabupaten Kutai Timur; dan 	APBN, APBD Provinsi, dan/atau sumber lain yang sah	Kemenparekraf, Dispar Provinsi, pelaku usaha, dan/atau Masyarakat						

NO	PROGRAM PRIORITAS	LOKASI	SUMBER PENDANAAN	INSTANSI PELAKSANA	PJM-1		PJM-2	PJM-3	PJM-4	PJM-5
					2023	2024	2025-2029	2030-2034	2035-2039	2040-2042
	<p>2) Perancangan dan perencanaan pengembangan daya tarik wisata unggulan provinsi</p> <p>3) Pengembangan daya tarik wisata unggulan provinsi</p> <p>PROGRAM PEMASARAN PARIWISATA Pemasaran Pariwisata Dalam dan Luar Negeri Daya Tarik, Destinasi dan Kawasan Strategis Pariwisata Provinsi:</p> <p>1) Penguatan promosi melalui media cetak, elektronik, dan media lainnya baik dalam dan luar negeri</p> <p>2) Fasilitasi kegiatan pemasaran pariwisata baik dalam dan luar negeri</p> <p>Pengembangan dan Pengelolaan Kegiatan Pariwisata oleh Pelaku Usaha dan/atau Masyarakat</p>	<p>4. Tanjung Redeb di Kabupaten Berau.</p>								
g.	<p>PROGRAM PENGEMBANGAN DAYA SAING KEOLAHRAGAAN Pembinaan dan Pengembangan Olahraga Pendidikan pada Jenjang Pendidikan yang Menjadi Kewenangan Pusat:</p> <p>1) Koordinasi, sinkronisasi dan pelaksanaan pembentukan dan pengembangan pusat pembinaan dan pelatihan olahraga serta sekolah olahraga yang diselenggarakan oleh masyarakat dan dunia usaha</p> <p>2) Koordinasi, sinkronisasi dan pelaksanaan penyediaan sarana dan prasarana olahraga</p> <p>Pembinaan dan Pengembangan Olahraga Pendidikan pada Jenjang Pendidikan yang Menjadi Kewenangan Daerah Provinsi:</p> <p>1) Koordinasi, sinkronisasi dan pelaksanaan pembentukan dan pengembangan pusat pembinaan dan pelatihan olahraga serta</p>	<p>1. Tana Paser di Kabupaten Paser;</p> <p>2. Sendawar di Kabupaten Kutai Barat;</p> <p>3. Sangatta di Kabupaten Kutai Timur; dan</p> <p>4. Tanjung Redeb di Kabupaten Berau.</p>	<p>APBN, APBD Provinsi, APBD Provinsi, dan/atau sumber lain yang sah</p>	<p>Kemenpora, Dispora Provinsi, Pelaku Usaha, dan/atau Masyarakat</p>						

NO	PROGRAM PRIORITAS	LOKASI	SUMBER PENDANAAN	INSTANSI PELAKSANA	PJM-1		PJM-2	PJM-3	PJM-4	PJM-5
					2023	2024	2025-2029	2030-2034	2035-2039	2040-2042
	sekolah olahraga yang diselenggarakan oleh masyarakat dan dunia usaha 2) Koordinasi, sinkronisasi dan pelaksanaan penyediaan sarana dan prasarana olahraga provinsi Pengembangan dan Pengelolaan Kegiatan Olahraga oleh Pelaku Usaha dan/atau Masyarakat									
h.	PROGRAM PENGEMBANGAN PERTAHANAN DAN KEAMANAN Pengembangan dan peningkatan pusat kegiatan pertahanan dan keamanan	1. Tana Paser di Kabupaten Paser; 2. Sendawar di Kabupaten Kutai Barat; 3. Sangatta di Kabupaten Kutai Timur; dan 4. Tanjung Redeb di Kabupaten Berau.	APBN	Kemenhan, TNI, dan/atau Polri						
1.3.	Perwujudan Pusat Kegiatan Strategis Nasional									
a.	Program Pengembangan Kawasan: Pos Lintas Batas Negara	Long Pahangai dan Long Apari di Kabupaten Mahakam Ulu	APBN	Kemen PUPR						
b.	PROGRAM PENATAAN BANGUNAN DAN LINGKUNGAN	Long Pahangai dan Long Apari di Kabupaten Mahakam Ulu	APBN, APBD Provinsi, dan/atau sumber lain yang sah	Kemen PUPR, Dinas PUPRPERA Provinsi, Pelaku Usaha, dan/atau Masyarakat						
c.	PROGRAM PENINGKATAN SARANA DISTRIBUSI PERDAGANGAN Pembangunan dan Pengelolaan Pusat Distribusi Regional dan Pusat Distribusi Provinsi serta Pasar Lelang Komoditas: 1) Penyediaan sarana dan prasarana pusat distribusi regional dan pusat distribusi provinsi PROGRAM PENGGUNAAN DAN PEMASARAN PRODUK DALAM NEGERI Pelaksanaan Promosi Produk Dalam Negeri:	Long Pahangai dan Long Apari di Kabupaten Mahakam Ulu	APBN, APBD Provinsi, dan/atau sumber lain yang sah	Kemendag, Disperindagkop dan UKM Provinsi, Pelaku Usaha, dan/atau Masyarakat						

NO	PROGRAM PRIORITAS	LOKASI	SUMBER PENDANAAN	INSTANSI PELAKSANA	PJM-1		PJM-2	PJM-3	PJM-4	PJM-5
					2023	2024	2025-2029	2030-2034	2035-2039	2040-2042
	Fasilitasi promosi penggunaan produk dalam negeri di tingkat provinsi Pengembangan dan Pengelolaan Kegiatan Perdagangan dan Jasa oleh Pelaku Usaha dan/atau Masyarakat									
d.	PROGRAM PENGELOLAAN PENDIDIKAN Pengelolaan Pendidikan Sekolah Menengah Atas: 1) Pembangunan USB (Unit Sekolah Baru) 2) Penambahan ruang kelas baru 3) Pembangunan ruang laboratorium 4) Rehabilitasi sedang/berat ruang kelas sekolah Pengelolaan Pendidikan Sekolah Menengah Kejuruan: 1) Pembangunan USB (Unit Sekolah Baru) 2) Penambahan ruang kelas baru 3) Pembangunan ruang laboratorium 4) Rehabilitasi ruang kelas sekolah Pengelolaan Pendidikan Khusus: 1) Pembangunan USB (Unit Sekolah Baru) 2) Penambahan ruang kelas baru 3) Pembangunan ruang laboratorium 4) Rehabilitasi ruang kelas sekolah Pengembangan dan Pengelolaan Kegiatan Pendidikan oleh Pelaku Usaha dan/atau Masyarakat	Long Pahangai dan Long Apari di Kabupaten Mahakam Ulu	APBN, APBD Provinsi, APBD Provinsi, dan/atau sumber lain yang sah	Kemendikbud, Disdikbud Provinsi, Pelaku Usaha, dan/atau Masyarakat						
e.	PROGRAM PEMENUHAN UPAYA KESEHATAN PERORANGAN DAN UPAYA KESEHATAN MASYARAKAT Penyediaan Fasilitas Pelayanan, Sarana, Prasarana dan Alat Kesehatan untuk UKP	Long Pahangai dan Long Apari di Kabupaten Mahakam Ulu	APBN, APBD Provinsi, APBD Provinsi, dan/atau sumber lain yang sah	Kemendes, Dinkes Provinsi, Pelaku Usaha, dan/atau Masyarakat						

NO	PROGRAM PRIORITAS	LOKASI	SUMBER PENDANAAN	INSTANSI PELAKSANA	PJM-1		PJM-2	PJM-3	PJM-4	PJM-5
					2023	2024	2025-2029	2030-2034	2035-2039	2040-2042
	<p>Rujukan, UKM dan UKM Rujukan Tingkat Daerah Provinsi:</p> <ol style="list-style-type: none"> 1) Pembangunan rumah sakit beserta sarana dan prasarana pendukungnya 2) Pembangunan fasilitas kesehatan lainnya 3) Pengembangan rumah sakit 4) Pengembangan fasilitas kesehatan lainnya 5) Pengembangan unit pemeliharaan fasilitas kesehatan regional 6) Rehabilitasi dan pemeliharaan fasilitas kesehatan lainnya 7) Rehabilitasi dan pemeliharaan rumah sakit <p>Penyediaan Layanan Kesehatan untuk UKP Rujukan, UKM dan UKM Rujukan Tingkat Daerah Provinsi:</p> <ol style="list-style-type: none"> 1) Penyediaan dan pengelolaan Sistem Penanganan Gawat Darurat Terpadu (SPGDT) <p>Pengembangan dan Pengelolaan Kegiatan Kesehatan oleh Pelaku Usaha dan/atau Masyarakat</p>									
f.	Pengembangan dan Pengelolaan Kegiatan Industri oleh Pelaku Usaha dan/atau Masyarakat	Long Pahangai dan Long Apari di Kabupaten Mahakam Ulu	sumber lain yang sah	Pelaku Usaha dan/atau Masyarakat						
g.	<p>PROGRAM PENINGKATAN DAYA TARIK DESTINASI PARIWISATA</p> <p>Pengelolaan Daya Tarik Wisata Provinsi:</p> <ol style="list-style-type: none"> 1) Penetapan daya tarik wisata unggulan provinsi 2) Perancangan dan perencanaan pengembangan daya tarik wisata unggulan provinsi 3) Pengembangan daya tarik wisata unggulan provinsi 	Long Pahangai dan Long Apari di Kabupaten Mahakam Ulu	APBN, APBD Provinsi, dan/atau sumber lain yang sah	Kemendagri, Dispar Provinsi, pelaku usaha, dan/atau Masyarakat						

NO	PROGRAM PRIORITAS	LOKASI	SUMBER PENDANAAN	INSTANSI PELAKSANA	PJM-1		PJM-2	PJM-3	PJM-4	PJM-5
					2023	2024	2025-2029	2030-2034	2035-2039	2040-2042
	<p>PROGRAM PEMASARAN PARIWISATA Pemasaran Pariwisata Dalam dan Luar Negeri Daya Tarik, Destinasi dan Kawasan Strategis Pariwisata Provinsi:</p> <p>1) Penguatan promosi melalui media cetak, elektronik, dan media lainnya baik dalam dan luar negeri</p> <p>2) Fasilitasi kegiatan pemasaran pariwisata baik dalam dan luar negeri</p> <p>Pengembangan dan Pengelolaan Kegiatan Pariwisata oleh Pelaku Usaha dan/atau Masyarakat</p>									
h.	<p>PROGRAM PENGEMBANGAN DAYA SAING KEOLAHRAGAAN Pembinaan dan Pengembangan Olahraga Pendidikan pada Jenjang Pendidikan yang Menjadi Kewenangan Pusat:</p> <p>1) Koordinasi, sinkronisasi dan pelaksanaan pembentukan dan pengembangan pusat pembinaan dan pelatihan olahraga serta sekolah olahraga yang diselenggarakan oleh masyarakat dan dunia usaha</p> <p>2) Koordinasi, sinkronisasi dan pelaksanaan penyediaan sarana dan prasarana olahraga</p> <p>Pembinaan dan Pengembangan Olahraga Pendidikan pada Jenjang Pendidikan yang Menjadi Kewenangan Daerah Provinsi:</p> <p>1) Koordinasi, sinkronisasi dan pelaksanaan pembentukan dan pengembangan pusat pembinaan dan pelatihan olahraga serta sekolah olahraga yang diselenggarakan oleh masyarakat dan dunia usaha</p> <p>2) Koordinasi, sinkronisasi dan pelaksanaan penyediaan sarana dan prasarana olahraga provinsi</p>	Long Pahangai dan Long Apari di Kabupaten Mahakam Ulu	APBN, APBD Provinsi, dan/atau sumber lain yang sah	Kemenpora, Dispora Provinsi, Pelaku Usaha, dan/atau Masyarakat						

NO	PROGRAM PRIORITAS	LOKASI	SUMBER PENDANAAN	INSTANSI PELAKSANA	PJM-1		PJM-2	PJM-3	PJM-4	PJM-5
					2023	2024	2025-2029	2030-2034	2035-2039	2040-2042
	Pengembangan dan Pengelolaan Kegiatan Olahraga oleh Pelaku Usaha dan/atau Masyarakat									
i.	PROGRAM PENGEMBANGAN PERTAHANAN DAN KEAMANAN Pengembangan dan peningkatan pusat kegiatan pertahanan dan keamanan	Long Pahangai dan Long Apari di Kabupaten Mahakam Ulu	APBN	Kemenhan, TNI, dan/atau Polri						
1.4.	Perwujudan Pusat Kegiatan Lokal									
a.	PROGRAM PENATAAN BANGUNAN DAN LINGKUNGAN	<ol style="list-style-type: none"> 1. Batu Kajang, Kuaro, Long Ikis, dan Kerang di Kabupaten Paser; 2. Kembang Janggut, Kota Bangun, Muara Badak, dan Loa Kulu di Kabupaten Kutai Kartanegara; 3. Talisayan, Sido Bangen, Tanjung Batu, dan Tepian Buah di Kabupaten Berau; 4. Tanjung Isuy, Linggang Bigung, dan Bongan di Kabupaten Kutai Barat; 5. Muara Bengkal, Muara Wahau, dan Sangkulirang di Kabupaten Kutai Timur; 6. Penajam di Kabupaten Penajam Paser Utara; dan 7. Ujoh Bilang, Long Hubung, dan Tiong Ohang di Kabupaten Mahakam Ulu. 	APBD Provinsi, dan/atau sumber lain yang sah	Dinas PUPRPERA Provinsi, Pelaku Usaha, dan/atau Masyarakat						
b.	PROGRAM PENINGKATAN SARANA DISTRIBUSI PERDAGANGAN Pembangunan dan Pengelolaan Pusat Distribusi Regional dan Pusat Distribusi Provinsi serta Pasar Lelang Komoditas:	<ol style="list-style-type: none"> 1. Batu Kajang, Kuaro, Long Ikis, dan Kerang di Kabupaten Paser; 2. Kembang Janggut, Kota Bangun, Muara Badak, 	APBD Provinsi, dan/atau sumber lain yang sah	Disperindagkop dan UKM Provinsi, Pelaku usaha, dan/atau Masyarakat						

NO	PROGRAM PRIORITAS	LOKASI	SUMBER PENDANAAN	INSTANSI PELAKSANA	PJM-1		PJM-2	PJM-3	PJM-4	PJM-5
					2023	2024	2025-2029	2030-2034	2035-2039	2040-2042
	<p>1) Penyediaan sarana dan prasarana pusat distribusi regional dan pusat distribusi provinsi</p> <p>PROGRAM PENGGUNAAN DAN PEMASARAN PRODUK DALAM NEGERI Pelaksanaan Promosi Produk Dalam Negeri: Fasilitasi promosi penggunaan produk dalam negeri di tingkat provinsi</p> <p>Pengembangan dan Pengelolaan Kegiatan Perdagangan dan Jasa oleh Pelaku Usaha dan/atau Masyarakat</p>	<p>dan Loa Kulu di Kabupaten Kutai Kartanegara;</p> <p>3. Talisayan, Sido Bangen, Tanjung Batu, dan Tepian Buah di Kabupaten Berau;</p> <p>4. Tanjung Isuy, Linggang Bigung, dan Bongan di Kabupaten Kutai Barat;</p> <p>5. Muara Bengkal, Muara Wahau, dan Sangkulirang di Kabupaten Kutai Timur;</p> <p>6. Penajam di Kabupaten Penajam Paser Utara; dan</p> <p>7. Ujoh Bilang, Long Hubung, dan Tiong Ohang di Kabupaten Mahakam Ulu.</p>								
c.	<p>PROGRAM PENGELOLAAN PENDIDIKAN Pengelolaan Pendidikan Sekolah Menengah Atas:</p> <p>1) Pembangunan USB (Unit Sekolah Baru) 2) Penambahan ruang kelas baru 3) Pembangunan ruang laboratorium 4) Rehabilitasi sedang/berat ruang kelas sekolah</p> <p>Pengelolaan Pendidikan Sekolah Menengah Kejuruan:</p> <p>1) Pembangunan USB (Unit Sekolah Baru) 2) Penambahan ruang kelas baru 3) Pembangunan ruang laboratorium 4) Rehabilitasi ruang kelas sekolah</p> <p>Pengelolaan Pendidikan Khusus:</p> <p>1) Pembangunan USB (Unit Sekolah Baru)</p>	<p>1. Batu Kajang, Kuaru, Long Ikis, dan Kerang di Kabupaten Paser;</p> <p>2. Kembang Janggut, Kota Bangun, Muara Badak, dan Loa Kulu di Kabupaten Kutai Kartanegara;</p> <p>3. Talisayan, Sido Bangen, Tanjung Batu, dan Tepian Buah di Kabupaten Berau;</p> <p>4. Tanjung Isuy, Linggang Bigung, dan Bongan di Kabupaten Kutai Barat;</p> <p>5. Muara Bengkal, Muara Wahau, dan Sangkulirang di Kabupaten Kutai Timur;</p>	APBD Provinsi, APBD Provinsi, dan/atau sumber lain yang sah	Disdikbud Provinsi, Pelaku Usaha, dan/atau Masyarakat						

NO	PROGRAM PRIORITAS	LOKASI	SUMBER PENDANAAN	INSTANSI PELAKSANA	PJM-1		PJM-2	PJM-3	PJM-4	PJM-5
					2023	2024	2025-2029	2030-2034	2035-2039	2040-2042
	2) Penambahan ruang kelas baru 3) Pembangunan ruang laboratorium 4) Rehabilitasi ruang kelas sekolah Pengembangan dan Pengelolaan Kegiatan Pendidikan oleh Pelaku Usaha dan/atau Masyarakat	6. Penajam di Kabupaten Penajam Paser Utara; dan 7. Ujoh Bilang, Long Hubung, dan Tiong Ohang di Kabupaten Mahakam Ulu.								
d.	PROGRAM PEMENUHAN UPAYA KESEHATAN PERORANGAN DAN UPAYA KESEHATAN MASYARAKAT Penyediaan Fasilitas Pelayanan, Sarana, Prasarana dan Alat Kesehatan untuk UKP Rujukan, UKM dan UKM Rujukan Tingkat Daerah Provinsi: 1) Pembangunan rumah sakit beserta sarana dan prasarana pendukungnya 2) Pembangunan fasilitas kesehatan lainnya 3) Pengembangan rumah sakit 4) Pengembangan fasilitas kesehatan lainnya 5) Pengembangan unit pemeliharaan fasilitas kesehatan regional 6) Rehabilitasi dan pemeliharaan fasilitas kesehatan lainnya 7) Rehabilitasi dan pemeliharaan rumah sakit Penyediaan Layanan Kesehatan untuk UKP Rujukan, UKM dan UKM Rujukan Tingkat Daerah Provinsi: 1) Penyediaan dan pengelolaan Sistem Penanganan Gawat Darurat Terpadu (SPGDT) Pengembangan dan Pengelolaan Kegiatan Kesehatan oleh Pelaku Usaha dan/atau Masyarakat	1. Batu Kajang, Kuaro, Long Ikis, dan Kerang di Kabupaten Paser; 2. Kembang Janggut, Kota Bangun, Muara Badak, dan Loa Kulu di Kabupaten Kutai Kartanegara; 3. Talisayan, Sido Bangen, Tanjung Batu, dan Tepian Buah di Kabupaten Berau; 4. Tanjung Isuy, Linggang Bigung, dan Bongan di Kabupaten Kutai Barat; 5. Muara Bengkal, Muara Wahau, dan Sangkulirang di Kabupaten Kutai Timur; 6. Penajam di Kabupaten Penajam Paser Utara; dan 7. Ujoh Bilang, Long Hubung, dan Tiong Ohang di Kabupaten Mahakam Ulu.	APBD Provinsi, dan/atau sumber lain yang sah	Dinkes Provinsi, Pelaku Usaha, dan/atau Masyarakat						

NO	PROGRAM PRIORITAS	LOKASI	SUMBER PENDANAAN	INSTANSI PELAKSANA	PJM-1		PJM-2	PJM-3	PJM-4	PJM-5
					2023	2024	2025-2029	2030-2034	2035-2039	2040-2042
e.	Pengembangan dan Pengelolaan Kegiatan Industri oleh Pelaku Usaha dan/atau Masyarakat	<ol style="list-style-type: none"> 1. Batu Kajang, Kuaro, Long Ikis, dan Kerang di Kabupaten Paser; 2. Kembang Janggut, Kota Bangun, Muara Badak, dan Loa Kulu di Kabupaten Kutai Kartanegara; 3. Talisayan, Sido Bangen, Tanjung Batu, dan Tepian Buah di Kabupaten Berau; 4. Tanjung Isuy, Linggang Bigung, dan Bongon di Kabupaten Kutai Barat; 5. Muara Bengkal, Muara Wahau, dan Sangkulirang di Kabupaten Kutai Timur; 6. Penajam di Kabupaten Penajam Paser Utara; dan 7. Ujoh Bilang, Long Hubung, dan Tiong Ohang di Kabupaten Mahakam Ulu. 	sumber lain yang sah	Pelaku Usaha dan/atau Masyarakat						
f.	<p>PROGRAM PENINGKATAN DAYA TARIK DESTINASI PARIWISATA</p> <p>Pengelolaan Daya Tarik Wisata Provinsi:</p> <ol style="list-style-type: none"> 1) Penetapan daya tarik wisata unggulan provinsi 2) Perancangan dan perencanaan pengembangan daya tarik wisata unggulan provinsi 3) Pengembangan daya tarik wisata unggulan provinsi <p>PROGRAM PEMASARAN PARIWISATA</p>	<ol style="list-style-type: none"> 1. Batu Kajang, Kuaro, Long Ikis, dan Kerang di Kabupaten Paser; 2. Kembang Janggut, Kota Bangun, Muara Badak, dan Loa Kulu di Kabupaten Kutai Kartanegara; 3. Talisayan, Sido Bangen, Tanjung Batu, dan Tepian Buah di Kabupaten Berau; 	APBD Provinsi, dan/atau sumber lain yang sah	Dispar Provinsi, Pelaku Usaha, dan/atau Masyarakat						

NO	PROGRAM PRIORITAS	LOKASI	SUMBER PENDANAAN	INSTANSI PELAKSANA	PJM-1		PJM-2	PJM-3	PJM-4	PJM-5
					2023	2024	2025-2029	2030-2034	2035-2039	2040-2042
	<p>Pemasaran Pariwisata Dalam dan Luar Negeri Daya Tarik, Destinasi dan Kawasan Strategis Pariwisata Provinsi:</p> <ol style="list-style-type: none"> 1) Penguatan promosi melalui media cetak, elektronik, dan media lainnya baik dalam dan luar negeri 2) Fasilitasi kegiatan pemasaran pariwisata baik dalam dan luar negeri <p>Pengembangan dan Pengelolaan Kegiatan Pariwisata oleh Pelaku Usaha dan/atau Masyarakat</p>	<ol style="list-style-type: none"> 4. Tanjung Isuy, Linggang Bigung, dan Bongan di Kabupaten Kutai Barat; 5. Muara Bengkal, Muara Wahau, dan Sangkulirang di Kabupaten Kutai Timur; 6. Penajam di Kabupaten Penajam Paser Utara; dan 7. Ujoh Bilang, Long Hubung, dan Tiong Ohang di Kabupaten Mahakam Ulu. 								
g.	<p>PROGRAM PENGEMBANGAN DAYA SAING KEOLAHRAGAAN</p> <p>Pembinaan dan Pengembangan Olahraga Pendidikan pada Jenjang Pendidikan yang Menjadi Kewenangan Pusat:</p> <ol style="list-style-type: none"> 1) Koordinasi, sinkronisasi dan pelaksanaan pembentukan dan pengembangan pusat pembinaan dan pelatihan olahraga serta sekolah olahraga yang diselenggarakan oleh masyarakat dan dunia usaha 2) Koordinasi, sinkronisasi dan pelaksanaan penyediaan sarana dan prasarana olahraga <p>Pembinaan dan Pengembangan Olahraga Pendidikan pada Jenjang Pendidikan yang Menjadi Kewenangan Daerah Provinsi:</p> <ol style="list-style-type: none"> 1) Koordinasi, sinkronisasi dan pelaksanaan pembentukan dan pengembangan pusat pembinaan dan pelatihan olahraga serta sekolah olahraga yang diselenggarakan oleh masyarakat dan dunia usaha 2) Koordinasi, sinkronisasi dan pelaksanaan penyediaan sarana dan prasarana olahraga provinsi 	<ol style="list-style-type: none"> 1. Batu Kajang, Kuaro, Long Ikis, dan Kerang di Kabupaten Paser; 2. Kembang Janggut, Kota Bangun, Muara Badak, dan Loa Kulu di Kabupaten Kutai Kartanegara; 3. Talisayan, Sido Bangen, Tanjung Batu, dan Tepian Buah di Kabupaten Berau; 4. Tanjung Isuy, Linggang Bigung, dan Bongan di Kabupaten Kutai Barat; 5. Muara Bengkal, Muara Wahau, dan Sangkulirang di Kabupaten Kutai Timur; 6. Penajam di Kabupaten Penajam Paser Utara; dan 7. Ujoh Bilang, Long Hubung, dan Tiong Ohang di Kabupaten Mahakam Ulu. 	APBD Provinsi, dan/atau sumber lain yang sah	Dispora Provinsi, Pelaku Usaha, dan/atau Masyarakat						

NO	PROGRAM PRIORITAS	LOKASI	SUMBER PENDANAAN	INSTANSI PELAKSANA	PJM-1		PJM-2	PJM-3	PJM-4	PJM-5
					2023	2024	2025-2029	2030-2034	2035-2039	2040-2042
	Pengembangan dan Pengelolaan Kegiatan Olahraga oleh Pelaku Usaha dan/atau Masyarakat									
h.	PROGRAM PENGEMBANGAN PERTAHANAN DAN KEAMANAN Pengembangan dan peningkatan pusat kegiatan pertahanan dan keamanan	<ol style="list-style-type: none"> Batu Kajang, Kuaro, Long Ikis, dan Kerang di Kabupaten Paser; Kembang Janggut, Kota Bangun, Muara Badak, dan Loa Kulu di Kabupaten Kutai Kartanegara; Talisayan, Sido Bangen, Tanjung Batu, dan Tepian Buah di Kabupaten Berau; Tanjung Isuy, Linggang Bigung, dan Bongon di Kabupaten Kutai Barat; Muara Bengkal, Muara Wahau, dan Sangkulirang di Kabupaten Kutai Timur; Penajam di Kabupaten Penajam Paser Utara; dan Ujoh Bilang, Long Hubung, dan Tiong Ohang di Kabupaten Mahakam Ulu. 	APBN	Kemenhan, TNI, dan/atau Polri						
2.	PERWUJUDAN SISTEM JARINGAN TRANSPORTASI									
2.1.	Perwujudan Sistem Jaringan Jalan									
2.1.1.	Perwujudan Jalan Umum									
2.1.1.1.	Perwujudan Jalan Arteri Primer									
a.	PROGRAM PENYELENGGARAAN JALAN Penyelenggaraan Jalan Nasional: 1) Penyusunan rencana, kebijakan, strategi pengembangan jaringan jalan serta	<ol style="list-style-type: none"> Kerang (Bts. Prov. Kalsel)- Bts. Kota Tanah Grogot; Jln. Noto Sunardi (Tanah Grogot); 	APBN	Kemen PUPR dan Kementerian Perhubungan (Kemenhub)						

NO	PROGRAM PRIORITAS	LOKASI	SUMBER PENDANAAN	INSTANSI PELAKSANA	PJM-1		PJM-2	PJM-3	PJM-4	PJM-5
					2023	2024	2025-2029	2030-2034	2035-2039	2040-2042
		78. Barong Tongkok-Mentiwan (Sendawar); 79. Akses Pelabuhan Maloy Baru.								
b.	<p>PROGRAM PENYELENGGARAAN JALAN Penyelenggaraan Jalan Nasional:</p> <ol style="list-style-type: none"> 1) Pembebasan lahan/tanah untuk penyelenggaraan jalan 2) Survey kondisi jalan/jembatan 3) Pelebaran jalan menuju standar 4) Pelebaran jalan menambah lajur 5) Rekonstruksi jalan 6) Rehabilitasi jalan 7) Pembangunan jembatan 8) Penggantian jembatan 9) Pelebaran jembatan 10) Rehabilitasi jembatan <p>PROGRAM PENYELENGGARAAN LALU LINTAS DAN ANGKUTAN JALAN (LLAJ) Penyediaan Perlengkapan Jalan di Jalan Nasional:</p> <ol style="list-style-type: none"> 1) Pembangunan prasarana jalan di jalan nasional 2) Penyediaan perlengkapan jalan di jalan nasional 	<ol style="list-style-type: none"> 1. Jalan Kalimantan (Akses Bandara Kalimantan Tanjung Redeb); 2. Jalan Akses Pelabuhan Lhok Tuan. 	APBN	Kemen PUPR dan Kemenhub						
c.	<p>PROGRAM PENYELENGGARAAN JALAN Penyelenggaraan Jalan Nasional:</p> <ol style="list-style-type: none"> 1) Pembebasan lahan/tanah untuk penyelenggaraan jalan 2) Survey kondisi jalan/jembatan 3) Pembangunan jalan 4) Pembangunan jembatan <p>PROGRAM PENYELENGGARAAN LALU LINTAS DAN ANGKUTAN JALAN (LLAJ)</p>	<ol style="list-style-type: none"> 1. Simpang Tiga Riko-Simpang Gresik-Simpang Lango-Jembatan Pulau Balang Bentang Pendek; 2. Akses Pelabuhan Kuala Samboja; 3. AP-1; 4. AP-2; 5. AP-3; 6. AP-4; 7. AP-5. 	APBN	Kemen PUPR dan Kemenhub						

NO	PROGRAM PRIORITAS	LOKASI	SUMBER PENDANAAN	INSTANSI PELAKSANA	PJM-1		PJM-2	PJM-3	PJM-4	PJM-5
					2023	2024	2025-2029	2030-2034	2035-2039	2040-2042
	Penyediaan Perlengkapan Jalan di Jalan Nasional: 1) Pembangunan prasarana jalan di jalan nasional 2) Penyediaan perlengkapan jalan di jalan nasional									
2.1.1.2.	Perwujudan Jalan Kolektor Primer									
a.	Perwujudan Jalan Kolektor Primer Satu									
	PROGRAM PENYELENGGARAAN JALAN Penyelenggaraan Jalan Nasional: 1) Pembebasan lahan/tanah untuk penyelenggaraan jalan 2) Survey kondisi jalan/jembatan 3) Pelebaran jalan menuju standar 4) Pelebaran jalan menambah lajur 5) Rekonstruksi jalan 6) Rehabilitasi jalan 7) Pemeliharaan berkala/rutin jalan 8) Pembangunan <i>flyover</i> 9) Pembangunan <i>underpass</i> 10) Pembangunan terowongan/ <i>tunnel</i> 11) Penggantian jembatan 12) Pelebaran jembatan 13) Rehabilitasi jembatan 14) Pemeliharaan rutin/berkala jembatan 15) Penanggulangan bencana/tanggap darurat PROGRAM PENYELENGGARAAN LALU LINTAS DAN ANGKUTAN JALAN (LLAJ) Penyediaan Perlengkapan Jalan di Jalan Nasional: 1) Penyediaan perlengkapan jalan 2) Rehabilitasi dan pemeliharaan prasarana jalan 3) Rehabilitasi dan pemeliharaan perlengkapan jalan	1. Jln. Pattimura (Akses Terminal Batu Ampar Balikpapan); 2. Sp. 3 Blusuh-Batas Prov. Kalteng; 3. Gunung Tabur (Simpang Tiga Maluang)-Usiran; 4. Usiran-Tanjung Batu (Dermaga Derawan); 5. Barong Tongkok-Sp. Tereng; 6. Sp. Tereng-Bts. Kab. Mahakam Ulu.	APBN	Kemen PUPR dan Kemenhub						

NO	PROGRAM PRIORITAS	LOKASI	SUMBER PENDANAAN	INSTANSI PELAKSANA	PJM-1		PJM-2	PJM-3	PJM-4	PJM-5
					2023	2024	2025-2029	2030-2034	2035-2039	2040-2042
	<p>PROGRAM PENYELENGGARAAN JALAN Penyelenggaraan Jalan Nasional:</p> <ol style="list-style-type: none"> 1) Pembebasan lahan/tanah untuk penyelenggaraan jalan 2) Survey kondisi jalan/jembatan 3) Pelebaran jalan menuju standar 4) Pelebaran jalan menambah lajur 5) Rekonstruksi jalan 6) Rehabilitasi jalan 7) Pembangunan jembatan 8) Penggantian jembatan 9) Pelebaran jembatan 10) Rehabilitasi jembatan <p>PROGRAM PENYELENGGARAAN LALU LINTAS DAN ANGKUTAN JALAN (LLAJ) Penyediaan Perlengkapan Jalan di Jalan Nasional:</p> <ol style="list-style-type: none"> 1) Pembangunan prasarana jalan di jalan nasional 2) Penyediaan perlengkapan jalan di jalan nasional 	<ol style="list-style-type: none"> 1. Janju-Simpang Tiga Jone-Pondong Baru; 2. Akses Pelabuhan Penyeberangan Kariangau; 3. Akses Pelabuhan Sangata (Kutai Timur). 	APBN	Kemen PUPR dan Kemenhub						
	<p>PROGRAM PENYELENGGARAAN JALAN Penyelenggaraan Jalan Nasional:</p> <ol style="list-style-type: none"> 1) Pembebasan lahan/tanah untuk penyelenggaraan jalan 2) Survey kondisi jalan/jembatan 3) Pembangunan jalan 4) Pembangunan jembatan <p>Program Pengembangan Kawasan: Jalan Perbatasan Provinsi Kalimantan Timur</p> <p>PROGRAM PENYELENGGARAAN LALU LINTAS DAN ANGKUTAN JALAN (LLAJ)</p>	<ol style="list-style-type: none"> 1. Batas Kabupaten Kutai Barat/Batas Kabupaten Mahakam Ulu-Ujoh Bilang/Long Bangun; 2. Batas Provinsi Kalimantan Barat-Tiong Ohang; 3. Long Bagun-Long Pahangai; 4. Long Pahangai-Tiong Ohang; 5. Long Pahangai-Batas Provinsi Kalimantan 	APBN	Kemen PUPR dan Kemenhub						

NO	PROGRAM PRIORITAS	LOKASI	SUMBER PENDANAAN	INSTANSI PELAKSANA	PJM-1		PJM-2	PJM-3	PJM-4	PJM-5
					2023	2024	2025-2029	2030-2034	2035-2039	2040-2042
	Penyediaan Perlengkapan Jalan di Jalan Nasional dan Provinsi: 1) Pembangunan prasarana jalan di jalan nasional Penyediaan perlengkapan jalan di jalan nasional	Timur/Provinsi Kalimantan Utara (Long Boh); 6. Tiong Ohang-Long Apari-Batas Malaysia; 7. KP-9.								
b.	Perwujudan Jalan Kolektor Primer Dua									
	PROGRAM PENYELENGGARAAN JALAN Penyelenggaraan Jalan Provinsi: 1) Penyusunan rencana, kebijakan, strategi pengembangan jaringan jalan serta perencanaan teknis penyelenggaraan jalan dan jembatan 2) Pembebasan lahan/tanah untuk penyelenggaraan jalan 3) Survey kondisi jalan/jembatan 4) Pelebaran jalan menuju standar 5) Pelebaran jalan menambah lajur 6) Rekonstruksi jalan 7) Rehabilitasi jalan 8) Pemeliharaan berkala/rutin jalan 9) Penggantian jembatan 10) Pelebaran jembatan 11) Rehabilitasi jembatan 12) Pemeliharaan rutin/berkala jembatan 13) Penanggulangan bencana/tanggap darurat PROGRAM PENYELENGGARAAN LALU LINTAS DAN ANGKUTAN JALAN (LLAJ) Penyediaan Perlengkapan Jalan di Jalan Provinsi: 1) Penyediaan perlengkapan jalan di jalan provinsi 2) Rehabilitasi dan pemeliharaan prasarana jalan 3) Rehabilitasi dan pemeliharaan perlengkapan jalan	1. Jalan Suryanata (Samarinda); 2. Jalan Aji Pangeran Tumenggung Pranoto (Samarinda Seberang); 3. Jalan KH. Wahid Hasyim II (Samarinda); 4. Simpang Batu Cermin-Batu Besaung-Simpang Empat <i>Outer Ring Road</i> IV; 5. Samarinda Seberang-Sanga Sanga; 6. Sanga Sanga-Dondang (Bentuas); 7. Simpang Samboja-Simpang Muara Jawa; 8. Jalan Mulawarman (Balikpapan); 9. Batas Balikpapan-Simpang Samboja; 10. Patung Lembuswana-Sebulu; 11. Simpang Empat Kaliorang-Talisayan; 12. Tanjung Redeb-Talisayan.	APBD Provinsi	Dinas PUPRPERA Provinsi dan Dinas Perhubungan (Dishub) Provinsi						

NO	PROGRAM PRIORITAS	LOKASI	SUMBER PENDANAAN	INSTANSI PELAKSANA	PJM-1		PJM-2	PJM-3	PJM-4	PJM-5
					2023	2024	2025-2029	2030-2034	2035-2039	2040-2042
	<p>PROGRAM PENYELENGGARAAN JALAN Penyelenggaraan Jalan Provinsi:</p> <ol style="list-style-type: none"> 1) Pembebasan lahan/tanah untuk penyelenggaraan jalan 2) Survey kondisi jalan/jembatan 3) Pelebaran jalan menuju standar 4) Pelebaran jalan menambah lajur 5) Rekonstruksi jalan 6) Rehabilitasi jalan 7) Pembangunan jembatan 8) Penggantian jembatan 9) Rehabilitasi jembatan <p>PROGRAM PENYELENGGARAAN LALU LINTAS DAN ANGKUTAN JALAN (LLAJ) Penyediaan Perlengkapan Jalan di Jalan Provinsi:</p> <ol style="list-style-type: none"> 1) Penyediaan perlengkapan jalan di jalan provinsi 2) Rehabilitasi dan pemeliharaan prasarana jalan 3) Rehabilitasi dan pemeliharaan perlengkapan jalan 	<ol style="list-style-type: none"> 1. Jalan R. Soeprpto (Samarinda); 2. Jalan S. Parman (Samarinda); 3. Jalan Ahmad Yani (Samarinda); 4. Jalan D.I. Pandjaitan II (Samarinda); 5. Ring Road II (Simpang Jalan Jakarta-Simpang M. Said-Simpang Suryanata (Samarinda); 6. Ring Road III (HM. Ardans) (Samarinda); 7. Ring Road IV; 8. Tenggarong Seberang-Simpang Empat Outer Ring; 9. Bukit Raya/Trans L1-Teluk Dalam (Kutai Kartanegara). 	APBD Provinsi	Dinas PUPRPERA dan Dishub Provinsi						
	<p>PROGRAM PENYELENGGARAAN JALAN Penyelenggaraan Jalan Provinsi:</p> <ol style="list-style-type: none"> 1) Pembebasan lahan/tanah untuk penyelenggaraan jalan 2) Survey kondisi jalan/jembatan 3) Pembangunan jalan 4) Pembangunan jembatan <p>PROGRAM PENYELENGGARAAN LALU LINTAS DAN ANGKUTAN JALAN (LLAJ)</p>	<ol style="list-style-type: none"> 1. Simpang Empat <i>Outer Ring Road</i> IV-Bandara Aji Pangeran Tumenggung Pranoto; 2. Jalan Riko-Bongan; 3. <i>Ring Road</i> I (Jalan Pendekat Jembatan Mahakam Ulu-Simpang M. Said). 	APBD Provinsi	Dinas PUPRPERA dan Dishub Provinsi						

NO	PROGRAM PRIORITAS	LOKASI	SUMBER PENDANAAN	INSTANSI PELAKSANA	PJM-1		PJM-2	PJM-3	PJM-4	PJM-5
					2023	2024	2025-2029	2030-2034	2035-2039	2040-2042
	Penyediaan Perlengkapan Jalan di Jalan Provinsi: 1) Pembangunan prasarana jalan di jalan provinsi 2) Penyediaan perlengkapan jalan di jalan provinsi									
c.	Perwujudan Jalan Kolektor Primer Tiga									
	PROGRAM PENYELENGGARAAN JALAN Penyelenggaraan Jalan Provinsi: 1) Pembebasan lahan/tanah untuk penyelenggaraan jalan 2) Survey kondisi jalan/jembatan 3) Pelebaran jalan menuju standar 4) Pelebaran jalan menambah lajur 5) Rekonstruksi jalan 6) Rehabilitasi jalan 7) Pemeliharaan berkala/rutin jalan 8) Penggantian jembatan 9) Pelebaran jembatan 10) Rehabilitasi jembatan 11) Pemeliharaan rutin/berkala jembatan 12) Penanggulangan bencana/tanggap darurat PROGRAM PENYELENGGARAAN LALU LINTAS DAN ANGKUTAN JALAN (LLAJ) Penyediaan Perlengkapan Jalan di Jalan Provinsi: 1) Penyediaan perlengkapan jalan di jalan provinsi 2) Rehabilitasi dan pemeliharaan prasarana jalan 3) Rehabilitasi dan pemeliharaan perlengkapan jalan	1. Kilometer 38-Simpang Samboja; 2. Jalan Moeis Hasan (Samarinda Seberang); 3. Jalan Teuku Umar (Samarinda); 4. Jalan MT. Haryono (Samarinda); 5. Jembatan Mahakam Ulu; 6. Samarinda-Anggana; 7. Simpang Tiga Sambera-Muara Badak.	APBD Provinsi	Dinas PUPRPERA dan Dishub Provinsi						
	PROGRAM PENYELENGGARAAN JALAN Penyelenggaraan Jalan Provinsi: 1. Simpang Kadungan Jaya-Jembatan Nibung-Simpang Lempake;		APBD Provinsi	Dinas PUPRPERA dan Dishub Provinsi						

NO	PROGRAM PRIORITAS	LOKASI	SUMBER PENDANAAN	INSTANSI PELAKSANA	PJM-1		PJM-2	PJM-3	PJM-4	PJM-5	
					2023	2024	2025-2029	2030-2034	2035-2039	2040-2042	
	<ol style="list-style-type: none"> 1) Pembebasan lahan/tanah untuk penyelenggaraan jalan 2) Survey kondisi jalan/jembatan 3) Pelebaran jalan menuju standar 4) Pelebaran jalan menambah lajur 5) Rekonstruksi jalan 6) Rehabilitasi jalan 7) Pembangunan jembatan 8) Penggantian jembatan 9) Rehabilitasi jembatan <p>PROGRAM PENYELENGGARAAN LALU LINTAS DAN ANGKUTAN JALAN (LLAJ) Penyediaan Perlengkapan Jalan di Jalan Provinsi:</p> <ol style="list-style-type: none"> 1) Penyediaan perlengkapan jalan di jalan provinsi 2) Rehabilitasi dan pemeliharaan prasarana jalan 3) Rehabilitasi dan pemeliharaan perlengkapan jalan 	<ol style="list-style-type: none"> 2. Jalan Kadrie Oening (Samarinda); 3. Jalan Pendekat Jembatan Mahakam Ulu-<i>Ring Road</i> I; 4. Jalan Pendekat Jembatan Mahakam Ulu-Teratai-Mas Mansyur-Untung Suropati-Simpang Jembatan Mahakam. 									
	<p>PROGRAM PENYELENGGARAAN JALAN Penyelenggaraan Jalan Provinsi:</p> <ol style="list-style-type: none"> 1) Pembebasan lahan/tanah untuk penyelenggaraan jalan 2) Survey kondisi jalan/jembatan 3) Pembangunan jalan 4) Pembangunan jembatan <p>PROGRAM PENYELENGGARAAN LALU LINTAS DAN ANGKUTAN JALAN (LLAJ) Penyediaan Perlengkapan Jalan di Jalan Provinsi:</p> <ol style="list-style-type: none"> 1) Pembangunan prasarana jalan di jalan provinsi 	<ol style="list-style-type: none"> 1. Jalan Ahmad Yani (Akses Pelabuhan Handil II); 2. Poros Kenohan-Batas Kabupaten Kutai Barat; 3. Melak-Batas Kabupaten Kutai Kartanegara; 4. Jalan Akses Pelabuhan Sangkulirang; 5. Jalan Akses Pelabuhan Mantaritip; 6. Muara Badak-Marangkayu; 7. Sebulu-Muara Bengkal; dan 	APBD Provinsi	Dinas PUPRPERA dan Dishub Provinsi							

NO	PROGRAM PRIORITAS	LOKASI	SUMBER PENDANAAN	INSTANSI PELAKSANA	PJM-1		PJM-2	PJM-3	PJM-4	PJM-5
					2023	2024	2025-2029	2030-2034	2035-2039	2040-2042
	2) Penyediaan perlengkapan jalan di jalan provinsi	8. Muara Bengkal-Batu Ampar.								
2.1.2.	Perwujudan Jalan Khusus									
	PROGRAM PENYELENGGARAAN JALAN KHUSUS Penyelenggaraan jalan khusus: 1) Pembangunan jalan khusus	kawasan pertanian dan kawasan pertambangan	sumber lain yang sah	Pelaku Usaha, dan/atau Masyarakat						
2.1.3.	Perwujudan Jalan Tol									
	PROGRAM PENYELENGGARAAN JALAN TOL 1) Pembebasan lahan/tanah untuk penyelenggaraan jalan tol 2) Survey kondisi jalan tol/jembatan 3) Pembangunan jalan tol 4) Pemeliharaan berkala/rutin jalan tol 5) Pembangunan <i>flyover</i> 6) Pembangunan <i>underpass</i> 7) Pembangunan terowongan/ <i>tunnel</i> 8) Pembangunan jembatan 9) Pemeliharaan rutin/berkala jembatan 10) Penanggulangan bencana/tanggap darurat	1. Balikpapan-Samarinda; 2. Batulicin-Tanah Grogot; 3. Tanah Grogot-Penajam; 4. Samarinda-Tenggarong; 5. Samarinda-Bontang; 6. Bontang-Sangatta; 7. Sangatta-Maloy; 8. Sangatta-Tanjung Selor-Nunukan; 9. Balikpapan-Penajam (Tol Teluk Balikpapan); 10. Bandar Udara Sepinggang-Kawasan Inti Pusat Pemerintahan IKN (IKN 1); 11. Tol Teluk Balikpapan Penajam; 12. Tol Teluk Balikpapan Balikpapan; dan 13. Bandar Udara VVIP-Kawasan Inti Pusat Pemerintahan IKN (IKN 2).	APBN	Kemen PUPR dan Kemenhub						
2.1.4.	Perwujudan Terminal Penumpang									

NO	PROGRAM PRIORITAS	LOKASI	SUMBER PENDANAAN	INSTANSI PELAKSANA	PJM-1		PJM-2	PJM-3	PJM-4	PJM-5
					2023	2024	2025-2029	2030-2034	2035-2039	2040-2042
	PROGRAM PENYELENGGARAAN LALU LINTAS DAN ANGKUTAN JALAN (LLAJ) Pengelolaan Terminal Penumpang Tipe A: 1) Pengembangan sarana dan prasarana terminal Tipe A 2) Rehabilitasi dan pemeliharaan terminal tipe A (fasilitas utama dan pendukung)	1. Terminal Batu Ampar di Kota Balikpapan; dan 2. Terminal Samarinda Seberang di Kota Samarinda.	APBN dan/atau sumber lain yang sah	Kemenhub, Pelaku Usaha, dan/atau Masyarakat						
	PROGRAM PENYELENGGARAAN LALU LINTAS DAN ANGKUTAN JALAN (LLAJ) Pengelolaan Terminal Penumpang Tipe A: 1) Pengembangan sarana dan prasarana terminal Tipe A 2) Rehabilitasi dan pemeliharaan terminal tipe A (fasilitas utama dan pendukung)	Terminal Rinding/Terminal Terpadu Tanjung Redeb di Kabupaten Berau.	APBN dan/atau sumber lain yang sah	Kemenhub, Pelaku Usaha, dan/atau Masyarakat						
	PROGRAM PENYELENGGARAAN LALU LINTAS DAN ANGKUTAN JALAN (LLAJ) Pengelolaan Terminal Penumpang Tipe A: 1) Pembangunan gedung terminal Tipe A 2) Pengembangan sarana dan prasarana terminal Tipe A	1. Terminal Ujoh Bilang di Kabupaten Mahakam Ulu; 2. Terminal WP IKN Timur 1 di IKN.	APBN dan/atau sumber lain yang sah	Kemenhub, Pelaku Usaha, dan/atau Masyarakat						
	PROGRAM PENYELENGGARAAN LALU LINTAS DAN ANGKUTAN JALAN (LLAJ) Pengelolaan Terminal Penumpang Tipe B: 1) Pengembangan sarana dan prasarana terminal Tipe B Rehabilitasi dan pemeliharaan terminal Tipe B (fasilitas utama dan pendukung)	1. Terminal Timbau di Kabupaten Kutai Kartanegara; 2. Terminal Rinding/Terminal Terpadu Tanjung Redeb di Kabupaten Berau; 3. Terminal Sangatta dan Terminal Marga Mulia di Kabupaten Kutai Timur; 4. Terminal Sei Kunjang dan Terminal Lempake di Kota Samarinda; 5. Terminal Bontang di Kota Bontang.	APBD Provinsi dan/atau sumber lain yang sah	Dishub Provinsi, Pelaku Usaha, dan/atau Masyarakat						

NO	PROGRAM PRIORITAS	LOKASI	SUMBER PENDANAAN	INSTANSI PELAKSANA	PJM-1		PJM-2	PJM-3	PJM-4	PJM-5
					2023	2024	2025-2029	2030-2034	2035-2039	2040-2042
	PROGRAM PENYELENGGARAAN LALU LINTAS DAN ANGKUTAN JALAN (LLAJ) Penyelenggaraan Jembatan Timbang: 1) Pembangunan jembatan timbang 2) Pengembangan sarana dan prasarana jembatan timbang	1. Jembatan Timbang Karang Joang Kilometer 17 di Kota Balikpapan; 2. Jembatan Timbang Kuaro dan Unit Pelaksana Penimbangan Kendaraan Bermotor Paser di Kabupaten Paser; 3. Jembatan Timbang Labanan Kilometer 7 di Kabupaten Berau; 4. Jembatan Timbang Resak di Kabupaten Kutai Barat; 5. Jembatan Timbang Sangkimah, Jembatan Timbang Bengalon, dan Jembatan Timbang Tepian Langsung di Kabupaten Kutai Timur; 6. Unit Pelaksana Penimbangan Kendaraan Bermotor Samboja di IKN.	APBN, APBD Provinsi dan/atau sumber lain yang sah	Kemenhub, Dishub Provinsi, Pelaku Usaha, dan/atau Masyarakat						
2.1.7.	Perwujudan Jembatan									
	PROGRAM PENYELENGGARAAN JALAN Penyelenggaraan Jalan Nasional dan Provinsi: 1) Pembebasan lahan/tanah untuk penyelenggaraan jalan 2) Survey kondisi jalan/jembatan 3) Pembangunan jalan 4) Pembangunan jembatan PROGRAM PENYELENGGARAAN LALU LINTAS DAN ANGKUTAN JALAN (LLAJ) Penyediaan Perlengkapan Jalan di Jalan Nasional dan Provinsi: 1) Pembangunan prasarana jalan di jalan provinsi	1. Jembatan Kutai Kartanegara-Tenggarong dan Jembatan Martadipura-Kota Bangun di Kabupaten Kutai Kartanegara; 2. Jembatan Sambaliung di Kabupaten Berau; 3. Jembatan Pulau Balang di Teluk Balikpapan; 4. Jembatan Mahakam I, Jembatan Mahakam IV, Jembatan Mahulu, dan Jembatan Achmad Amins di Kota Samarinda;	APBN dan APBD Provinsi	Kemen PUPR, Kemenhub, Dinas PUPRPERA Provinsi dan Dishub Provinsi						

NO	PROGRAM PRIORITAS	LOKASI	SUMBER PENDANAAN	INSTANSI PELAKSANA	PJM-1		PJM-2	PJM-3	PJM-4	PJM-5
					2023	2024	2025-2029	2030-2034	2035-2039	2040-2042
	2) Penyediaan perlengkapan jalan di jalan provinsi	5. Jembatan Dondang di IKN; 6. Jembatan Aji Tulus Jejangkat-Melak di Kabupaten Kutai Barat.								
2.2.	Perwujudan Sistem Jaringan Kereta Api									
2.2.1.	Perwujudan Jaringan Jalur Kereta Api									
	<p>PROGRAM PENGELOLAAN PERKERETAAPIAN Penetapan Rencana Induk Perkeretaapian: 1) Pelaksanaan penyusunan rencana induk perkeretaapian Penerbitan Izin Usaha, Izin Pembangunan dan Izin Operasi Prasarana Perkeretaapian Umum yang Jaringan Jalurnya Melintasi Batas Daerah; Penetapan Jaringan Jalur Kereta Api yang Jaringan Melebihi Wilayah 1 (satu) Daerah Kabupaten/Kota dalam 1 (satu) Daerah Provinsi: Penyelenggaraan Jaringan Jalur Kereta Api: 1) Pembangunan jaringan jalur kereta api umum 2) Pengembangan sarana dan prasarana jaringan jalur kereta api umum</p> <p>Penerbitan Izin Pengadaan atau Pembangunan Perkeretaapian Khusus, Izin Operasi, dan Penetapan Jalur Kereta Api Khusus yang Jaringan Melebihi 1 (satu) Daerah Kabupaten/Kota dalam 1 (satu) Daerah Provinsi: Penyelenggaraan Jaringan Jalur Kereta Api: 1) Pembangunan jaringan jalur kereta api khusus 2) Pengembangan sarana dan prasarana jaringan jalur kereta api khusus</p>	1. Trans Kalimantan (Kalimantan Selatan) Tanjung-Penajam Paser Utara-Batas Balikpapan; 2. Trans Kalimantan (Kalimantan Timur) Balikpapan-Samarinda; 3. Samarinda-Bontang; 4. Simpang Samboja-KIPP; 5. WP KIPP-WP IKN Barat-WP IKN Timur 1-WP IKN Timur 2-WP IKN Utara; 6. WP IKN Barat-WP IKN Timur 2; 7. kereta api perkotaan IKN; 8. jalur kereta api batubara; 9. jalur kereta api logistik.	APBN, APBD Provinsi, dan/atau sumber lain yang sah	Kemenuh, Dishub Provinsi, Pelaku Usaha, dan/atau Masyarakat						

NO	PROGRAM PRIORITAS	LOKASI	SUMBER PENDANAAN	INSTANSI PELAKSANA	PJM-1		PJM-2	PJM-3	PJM-4	PJM-5	
					2023	2024	2025-2029	2030-2034	2035-2039	2040-2042	
2.2.2.	Perwujudan Stasiun Kereta Api										
	<p>PROGRAM PENGELOLAAN PERKERETAAPIAN Penyelenggaraan Stasiun Kereta Api Penumpang:</p> <p>1) Pembangunan stasiun penumpang</p> <p>2) Pengembangan sarana dan prasarana stasiun penumpang</p> <p>Penyelenggaraan Stasiun Kereta Api Barang:</p> <p>1) Pembangunan stasiun barang</p> <p>2) Pengembangan sarana dan prasarana stasiun barang</p> <p>Penyelenggaraan Stasiun Kereta Api Operasi:</p> <p>1) Pembangunan stasiun operasi</p> <p>2) Pengembangan sarana dan prasarana stasiun operasi</p>	<p>1. Stasiun Muara Langun, Stasiun Batu Butok, Stasiun Songka, Stasiun Batu Kajang, Stasiun Jelada, Stasiun Kuaro, Stasiun Adeling, Stasiun Semutai, dan Stasiun Longkali di Kabupaten Paser;</p> <p>2. Stasiun Babulu Darat, Stasiun Pondok Sungkai, Stasiun Simpang Tiga Petung, Stasiun Buluminung, Stasiun Riko, dan Stasiun Pantai Lango di Kabupaten Penajam Paser Utara;</p> <p>3. Stasiun Karang Joang di Kota Balikpapan;</p> <p>4. Stasiun Sanga-Sanga, Stasiun Palaran, Stasiun Loa Bakung, Stasiun Sempaja Timur, dan Stasiun Aji Pangeran Tumenggung Pranoto di Kota Samarinda;</p> <p>5. Stasiun Samboja, Stasiun Sungai Merdeka, Stasiun Sentral Bumi Harapan, Stasiun Sentral Sepaku, Stasiun Simpang Tengin Baru, dan 5 (lima) stasiun depo di IKN; dan</p> <p>6. rencana stasiun barang meliputi stasiun di Kabupaten Kutai Barat, Kabupaten Kutai Kartanegara, Kabupaten</p>	<p>APBN, APBD Provinsi, dan/atau sumber lain yang sah</p>	<p>Kemenuh, Dishub Provinsi, Pelaku Usaha, dan/atau Masyarakat</p>							

NO	PROGRAM PRIORITAS	LOKASI	SUMBER PENDANAAN	INSTANSI PELAKSANA	PJM-1		PJM-2	PJM-3	PJM-4	PJM-5
					2023	2024	2025-2029	2030-2034	2035-2039	2040-2042
		Kutai Timur, Kabupaten Berau, Kabupaten Penajam Paser Utara, Kota Balikpapan, Kota Samarinda, dan Kota Bontang.								
2.3.	Perwujudan Sistem Jaringan Sungai, Danau, dan Penyeberangan									
2.3.1.	Perwujudan Alur-Pelayaran Sungai dan Alur-Pelayaran Danau									
	PROGRAM PENGELOLAAN PELAYARAN Penyelenggaraan Alur-Pelayaran Sungai dan Alur-Pelayaran Danau: 1) Pembangunan, pengoperasian, dan pemeliharaan alur-pelayaran sungai 2) Pembangunan, pengoperasian, dan pemeliharaan alur-pelayaran danau	1. alur pelayaran Sungai Mahakam, Sungai Kedangpahu, Sungai Kendilo, Sungai Kuaro, Sungai Telake, Sungai Apar Besar, Sungai Kecil, Sungai Kerang, Sungai Lombok, Sungai Segendang, Sungai Adang, Sungai Baruangen, Sungai Kelinjau, Sungai Belayan, Sungai Kelay, Sungai Segah, Sungai Karangan, Sungai Meintang Kecil, Sungai Telen, Sungai Jengeru, Sungai Kahala, dan Sungai Semayang; dan 2. alur pelayaran Danau Semayang, Danau Melintang, Danau Jempang, Danau Prian, Danau Wis, dan Danau Tempatung.	APBD Provinsi, APBD Kabupaten/Kota, dan/atau sumber lain yang sah	Dishub Provinsi, Dishub Kabupaten/Kota, Pelaku Usaha, dan/atau Masyarakat						
2.3.2.	Perwujudan Lintas Penyeberangan Antarprovinsi									
	PROGRAM PENGELOLAAN PELAYARAN Penetapan Lintas Penyeberangan dan Persetujuan Pengoperasian Kapal antar Daerah Provinsi yang Terletak pada Jaringan	1. Kariangau Kota Balikpapan dengan Taipa Kota Palu Provinsi Sulawesi Tengah,	APBN, APBD Provinsi, dan/atau sumber lain yang sah	Kemenuh, Dishub Provinsi, Pelaku Usaha, dan/atau Masyarakat						

NO	PROGRAM PRIORITAS	LOKASI	SUMBER PENDANAAN	INSTANSI PELAKSANA	PJM-1		PJM-2	PJM-3	PJM-4	PJM-5
					2023	2024	2025-2029	2030-2034	2035-2039	2040-2042
	Jalan Nasional dan/atau Jaringan Jalur Kereta Api Nasional: Penetapan Lintas Penyeberangan dan Persetujuan Pengoperasian untuk Kapal yang Melayani Penyeberangan Lintas Pelabuhan antar Daerah Provinsi:	1. Kariangau Kota Balikpapan dengan Kabupaten Mamuju Provinsi Sulawesi Barat, dan Kariangau Kota Balikpapan dengan Kota Pare-Pare Provinsi Sulawesi Selatan; 2. Kariangau Kota Balikpapan dengan Lamongan di Pulau Jawa								
2.3.3.	Perwujudan Lintas Penyeberangan Antarkabupaten/kota Dalam Provinsi									
	PROGRAM PENGELOLAAN PELAYARAN Penetapan Lintas Penyeberangan dan Persetujuan Pengoperasian Kapal antar Daerah Kabupaten/Kota dalam Daerah Provinsi yang Terletak pada Jaringan Jalan Provinsi dan/atau Jaringan Jalur Kereta Api Provinsi: Penetapan Lintas Penyeberangan dan Persetujuan Pengoperasian untuk Kapal yang Melayani Penyeberangan Lintas Pelabuhan antar Daerah Kabupaten/Kota dalam 1 (satu) Daerah Provinsi:	1. Kariangau Kota Balikpapan dengan Kabupaten Penajam Paser Utara dan Kariangau Balikpapan dengan Handil II; 2. Desa Sakka/Desa Peridan dengan Tanjung Kramat; 3. Sungai Meriam dengan Tenggarong.	APBD Provinsi, APBD Kabupaten, dan/atau sumber lain yang sah	Dishub Provinsi, Dishub Kabupaten, Pelaku Usaha, dan/atau Masyarakat						
2.3.4.	Perwujudan Pelabuhan Sungai dan Danau									
	PROGRAM PENGELOLAAN PELAYARAN Pembangunan dan Penerbitan Izin Pelabuhan Sungai dan Danau yang Melayani Trayek Lintas Daerah Kabupaten/Kota dalam 1 (satu) Daerah Provinsi: 1) Pengoperasian dan pemeliharaan pelabuhan sungai dan danau yang melayani trayek lintas daerah kabupaten/kota dalam 1 (satu) daerah provinsi 2) Pemenuhan fasilitas pelayanan angkutan pelabuhan sungai dan danau yang melayani trayek lintas daerah	1. Pelabuhan Tana Grogot di Kabupaten Paser; 2. Pelabuhan Rimba Ayu, Pelabuhan Sebulu, Pelabuhan Kota Bangun, Pelabuhan Tenggarong, Pelabuhan Loa Kulu, Pelabuhan Muara Muntai, Pelabuhan Kenohan, Pelabuhan Tabang, Pelabuhan Muara Wis, Pelabuhan Muara Kaman, dan Pelabuhan Kutai	APBD Provinsi, APBD Kabupaten, dan/atau sumber lain yang sah	Dishub Provinsi, Dishub Kabupaten, Pelaku Usaha, dan/atau Masyarakat						

NO	PROGRAM PRIORITAS	LOKASI	SUMBER PENDANAAN	INSTANSI PELAKSANA	PJM-1		PJM-2	PJM-3	PJM-4	PJM-5
					2023	2024	2025-2029	2030-2034	2035-2039	2040-2042
	<p>kabupaten/kota dalam 1 (satu) daerah provinsi</p> <p>Pembangunan dan Penerbitan Izin Pembangunan dan Pengoperasian Pelabuhan Sungai dan Danau:</p> <p>1) Pengoperasian dan pemeliharaan pelabuhan sungai dan danau 2) Pemeliharaan dermaga sungai dan danau 3) Pemenuhan fasilitas pelayanan angkutan pelabuhan sungai dan danau</p> <p>Penetapan Rencana Induk dan DLKR/DLKP untuk Pelabuhan Sungai dan Danau:</p>	<p>Lama di Kabupaten Kutai Kartanegara;</p> <p>3. Pelabuhan Tanjung Redeb, Pelabuhan Teluk Bayur, Pelabuhan Sambaliung, dan Dermaga Sungai Kelai di Kabupaten Berau;</p> <p>4. Dermaga Sungai Tering, Pelabuhan Muara Pahu, Pelabuhan Melak, Pelabuhan Long Iram, Pelabuhan Penyinggahan, dan Pelabuhan Damai di Kabupaten Kutai Barat;</p> <p>5. Pelabuhan Muara Wahau, Pelabuhan Muara Ancalong, Pelabuhan Karanganyar, Pelabuhan Sangkulirang, dan Pelabuhan Kaliurang di Kabupaten Kutai Timur;</p> <p>6. Pelabuhan Long Bagun, Pelabuhan Batu Dinding, Pelabuhan Long Apari, dan Pelabuhan Ujoh Bilang di Kabupaten Mahakam Ulu;</p> <p>7. Pelabuhan Samarinda dan Dermaga Sungai Kunjang di Kota Samarinda.</p>								
	<p>PROGRAM PENGELOLAAN PELAYARAN Pembangunan dan Penerbitan Izin Pelabuhan Sungai dan Danau yang Melayani Trayek Lintas Daerah Kabupaten/Kota dalam 1 (satu) Daerah Provinsi:</p> <p>1) Pembangunan pelabuhan sungai dan danau yang melayani trayek lintas daerah</p>	<p>1. Pelabuhan Long Kali/Muara Telake di Kabupaten Paser;</p> <p>2. Pelabuhan Kembang Janggut, Dermaga Danau Semayang, dan danau Pelabuhan Bongan di</p>	<p>APBD Provinsi, APBD Kabupaten, dan/atau sumber lain yang sah</p>	<p>Dishub Provinsi, Dishub Kabupaten, Pelaku Usaha, dan/atau Masyarakat</p>						

NO	PROGRAM PRIORITAS	LOKASI	SUMBER PENDANAAN	INSTANSI PELAKSANA	PJM-1		PJM-2	PJM-3	PJM-4	PJM-5
					2023	2024	2025-2029	2030-2034	2035-2039	2040-2042
	kabupaten/kota dalam 1 (satu) daerah provinsi 2) Pengoperasian dan pemeliharaan pelabuhan sungai dan danau yang melayani trayek lintas daerah kabupaten/kota dalam 1 (satu) daerah provinsi 3) Pemenuhan fasilitas pelayanan angkutan pelabuhan sungai dan danau yang melayani trayek lintas daerah kabupaten/kota dalam 1 (satu) daerah provinsi Pembangunan dan Penerbitan Izin Pembangunan dan Pengoperasian Pelabuhan Sungai dan Danau: 1) Pembangunan pelabuhan sungai dan danau 2) Pengoperasian dan pemeliharaan pelabuhan sungai dan danau 3) Pemenuhan fasilitas pelayanan angkutan pelabuhan sungai dan danau 4) Pembangunan dermaga sungai dan danau 5) Pemeliharaan dermaga sungai dan danau Penetapan Rencana Induk dan DLKR/DLKP untuk Pelabuhan Sungai dan Danau:	Kabupaten Kutai Kartanegara; 3. Pelabuhan Segah dan Pelabuhan Kelay di Kabupaten Berau; 4. Pelabuhan Siluq Ngurai, Pelabuhan Muara Lawa, dan Dermaga Danau Jempang di Kabupaten Kutai Barat; 5. Pelabuhan Muara Bengkal, Pelabuhan Long Mesangat, dan Pelabuhan Busang di Kabupaten Kutai Timur; 6. Pelabuhan Long Hubung dan Pelabuhan Long Pahangai di Kabupaten Mahakam Ulu.								
2.3.5.	Perwujudan Pelabuhan Penyeberangan									
	PROGRAM PENGELOLAAN PELAYARAN Pembangunan dan Penerbitan Izin Pembangunan dan Pengoperasian Pelabuhan Penyeberangan: 1) Pengoperasian dan pemeliharaan/rehabilitasi pelabuhan penyeberangan	1. Pelabuhan Kariangau di Kota Balikpapan; 2. Pelabuhan Penajam di Kabupaten Penajam Paser Utara	APBN dan/atau sumber lain yang sah	Kemenuh, Pelaku Usaha, dan/atau Masyarakat						

NO	PROGRAM PRIORITAS	LOKASI	SUMBER PENDANAAN	INSTANSI PELAKSANA	PJM-1		PJM-2	PJM-3	PJM-4	PJM-5
					2023	2024	2025-2029	2030-2034	2035-2039	2040-2042
	PROGRAM PENGELOLAAN PELAYARAN Pembangunan dan Penerbitan Izin Pembangunan dan Pengoperasian Pelabuhan Penyeberangan: 1) Pembangunan pelabuhan penyeberangan 2) Pengoperasian dan pemeliharaan pelabuhan penyeberangan	1. Pelabuhan Tenggarong dan Pelabuhan Sungai Meriam di Kabupaten Kutai Kartanegara; 2. Pelabuhan Gunung Tabur di Kabupaten Berau; dan 3. Pelabuhan Desa Sakka/Desa Peridan dan Pelabuhan Tanjung Kramat di Kabupaten Kutai Timur; 4. Pelabuhan Handil II di IKN.	APBD Kabupaten/Kota dan/atau sumber lain yang sah	Dishub Kabupaten/Kota, Pelaku Usaha, dan/atau Masyarakat						
2.4.	Perwujudan Sistem Jaringan Transportasi Laut									
2.4.1.	Perwujudan Pelabuhan Laut									
	PROGRAM PENGELOLAAN PELAYARAN Pembangunan, Penerbitan Izin Pembangunan dan Pengoperasian Pelabuhan Utama: 1) Pengoperasian dan pemeliharaan pelabuhan utama	Pelabuhan Balikpapan/Semayang di Kota Balikpapan	APBN dan/atau sumber lain yang sah	Kemenuh, Pelaku Usaha, dan/atau Masyarakat						
	PROGRAM PENGELOLAAN PELAYARAN Pembangunan, Penerbitan Izin Pembangunan dan Pengoperasian Pelabuhan Pengumpul: 1) Pembangunan Pelabuhan Pengumpul 2) Pengoperasian dan Pemeliharaan Pelabuhan Pengumpul	1. Pelabuhan Tana Paser/Pondong di Kabupaten Paser; 2. Pelabuhan Tanjung Santan di Kabupaten Kutai Kartanegara; 3. Pelabuhan Tanjung Redeb di Kabupaten Berau; 4. Pelabuhan Maloy dan Pelabuhan Sangatta di Kabupaten Kutai Timur; 5. Pelabuhan Penajam Paser di Kabupaten Penajam Paser Utara; 6. Pelabuhan Samarinda di Kota Samarinda;	APBN dan/atau sumber lain yang sah	Kemenuh, Pelaku Usaha, dan/atau Masyarakat						

NO	PROGRAM PRIORITAS	LOKASI	SUMBER PENDANAAN	INSTANSI PELAKSANA	PJM-1		PJM-2	PJM-3	PJM-4	PJM-5
					2023	2024	2025-2029	2030-2034	2035-2039	2040-2042
		7. Pelabuhan Lhok Tuan dan Pelabuhan Tanjung Laut di Kota Bontang; 8. Pelabuhan Kuala Samboja di IKN.								
	PROGRAM PENGELOLAAN PELAYARAN Pembangunan, Penerbitan Izin Pembangunan dan Pengoperasian Pelabuhan Pengumpan Regional: 1) Pengoperasian dan pemeliharaan pelabuhan pengumpan regional	1. Pelabuhan Mataritip di Kabupaten Berau; 2. Pelabuhan Sangkulirang di Kabupaten Kutai Timur.	APBD Provinsi, dan/atau sumber lain yang sah	Dishub Provinsi, Pelaku Usaha, dan/atau Masyarakat						
	PROGRAM PENGELOLAAN PELAYARAN Pembangunan, Penerbitan Izin Pembangunan dan Pengoperasian Pelabuhan Pengumpan Regional: 1) Pembangunan pelabuhan pengumpan regional 2) Pengoperasian dan pemeliharaan pelabuhan pengumpan regional Pembangunan, Penerbitan Izin Pembangunan dan Pengoperasian Pelabuhan Pengumpan Lokal: 1) Pembangunan pelabuhan pengumpan lokal 2) Pengoperasian dan pemeliharaan pelabuhan lokal	1. Pelabuhan Teluk Apar di Kabupaten Paser; 2. Pelabuhan Marang Kayu, Pelabuhan Sanga-Sanga, dan Pelabuhan Muara Badak Ilir di Kabupaten Kutai Kartanegara; 3. Pelabuhan Mataritip, Pelabuhan Talisayan, Pelabuhan Tanjung Batu, Pelabuhan Lawang-Lawang, dan Pelabuhan Teluk Sulaiman di Kabupaten Berau; 4. Pelabuhan Sangkulirang di Kabupaten Kutai Timur; 5. Pelabuhan Jenebora di Kabupaten Penajam Paser Utara; 6. Pelabuhan Kampung Baru di Kota Balikpapan;	APBD Provinsi, APBD Kabupaten/Kota, dan/atau sumber lain yang sah	Dishub Provinsi, Dishub Kabupaten/Kota, Pelaku Usaha, dan/atau Masyarakat						

NO	PROGRAM PRIORITAS	LOKASI	SUMBER PENDANAAN	INSTANSI PELAKSANA	PJM-1		PJM-2	PJM-3	PJM-4	PJM-5
					2023	2024	2025-2029	2030-2034	2035-2039	2040-2042
		7. Pelabuhan Muara Berau di Perairan Pesisir Selat Makassar; dan 8. Pelabuhan Meridan, Pelabuhan Dondang, Pelabuhan Muara Jawa, Pelabuhan Senipah di IKN.								
	PROGRAM PENGELOLAAN PELAYARAN Pembangunan, Penerbitan Izin Pembangunan dan Pengoperasian Terminal Umum	1. Terminal Umum Kariangau di Kota Balikpapan dan Terminal Umum PT. Pelabuhan Penajam Banua Taka di Kabupaten Penajam Paser Utara yang merupakan satu sistem dengan Pelabuhan Balikpapan/Semayang; 2. Terminal Umum Palaran dan Terminal Umum Sarana Abadi Lestari di Kota Samarinda, Terminal Umum STS Muara Berau di Perairan Pesisir Selat Makassar yang merupakan satu sistem dengan Pelabuhan Samarinda; dan 3. Terminal Umum STS Muara Jawa di IKN yang merupakan satu sistem dengan Pelabuhan Kuala Samboja.	APBN dan/atau sumber lain yang sah	Kemenuh, Pelaku Usaha, dan/atau Masyarakat						
	PROGRAM PENGELOLAAN PELAYARAN	Kabupaten Paser, Kabupaten Kutai Kartanegara,	APBN, APBD Provinsi, APBD Kabupaten/Kota	Kemenuh, Dishub Provinsi, Dishub						

NO	PROGRAM PRIORITAS	LOKASI	SUMBER PENDANAAN	INSTANSI PELAKSANA	PJM-1		PJM-2	PJM-3	PJM-4	PJM-5
					2023	2024	2025-2029	2030-2034	2035-2039	2040-2042
	Pengembangan bandar udara pengumpul	<ol style="list-style-type: none"> 1. Bandar Udara Sultan Aji Muhammad Sulaiman/Sepinggan di Kota Balikpapan 2. Bandar Udara Aji Pangeran Tumenggung Pranoto di Kota Samarinda 3. Bandar Udara Kalimantan di Kabupaten Berau 	APBN dan/atau sumber lain yang sah	Kemenhub, Pelaku Usaha, dan/atau Masyarakat						
2.5.2.	Perwujudan Bandar Udara Pengumpan									
	PROGRAM PENGELOLAAN PENERBANGAN Penyediaan Sarana dan Prasarana Transportasi: <ol style="list-style-type: none"> 1) Penyediaan sarana dan prasarana bandara/lapangan udara 2) Pengelolaan bandara/lapangan udara 	<ol style="list-style-type: none"> 1. Bandar Udara Maratua di Kabupaten Berau; 2. Bandar Udara Melak/Melalan di Kabupaten Kutai Barat; 3. Bandar Udara Muara Wahau/Uyang Lahai/Miau Baru di Kabupaten Kutai Timur; 4. Bandar Udara Datah Dawai di Kabupaten Mahakam Ulu. 	APBN dan/atau sumber lain yang sah	Kemenhub, Pelaku Usaha, dan/atau Masyarakat						
	PROGRAM PENGELOLAAN PENERBANGAN Pembangunan bandar udara pengumpan Penyediaan Sarana dan Prasarana Transportasi: <ol style="list-style-type: none"> 1) Penyediaan sarana dan prasarana bandara/lapangan udara 2) Pengelolaan bandara/lapangan udara 	<ol style="list-style-type: none"> 1. Bandar Udara Paser/Tana Paser di Kabupaten Paser; 2. Bandar Udara Ujoh Bilang dan Bandar Udara Long Apari di Kabupaten Mahakam Ulu; 3. Bandar Udara Bontang di Kota Bontang. 	APBN dan/atau sumber lain yang sah	Kemenhub, Pelaku Usaha, dan/atau Masyarakat						
2.5.3.	Perwujudan Bandar Udara Khusus									
	PROGRAM PENGELOLAAN PENERBANGAN Pembangunan bandar udara khusus Penyediaan Sarana dan Prasarana Transportasi:	<ol style="list-style-type: none"> 1. Bandar Udara Pujangan/Muara Badak, Bandar Udara Tanjung Santan, dan Bandar 	APBN dan/atau sumber lain yang sah	Kemenhub, Pelaku Usaha, dan/atau Masyarakat						

NO	PROGRAM PRIORITAS	LOKASI	SUMBER PENDANAAN	INSTANSI PELAKSANA	PJM-1		PJM-2	PJM-3	PJM-4	PJM-5
					2023	2024	2025-2029	2030-2034	2035-2039	2040-2042
	1) Penyediaan sarana dan prasarana bandara/lapangan udara 2) Pengelolaan bandara/lapangan udara	Udara Kembang Janggut di Kabupaten Kutai Kartanegara; 2. Bandar Udara Sangkima, Bandar Udara KPC Tanjung Bara, dan Bandar Udara Indexim Coalindo di Kabupaten Kutai Timur; 3. Bandar Udara LNG Bontang di Kota Bontang; 4. Bandar Udara Mangkajang di Kabupaten Berau; 5. Bandar Udara VVIP di Kabupaten Penajam Paser Utara.								
3.	PERWUJUDAN SISTEM JARINGAN ENERGI									
3.1.	Perwujudan Jaringan Infrastruktur Minyak dan Gas Bumi									
3.1.1.	Perwujudan Infrastruktur Minyak dan Gas Bumi									
	PROGRAM PENGELOLAAN MINYAK DAN GAS BUMI Pembangunan, Pengembangan, Pengoperasian, dan Pemeliharaan Infrastruktur Minyak dan Gas Bumi: 1) Pembangunan, pengoperasian, dan pemeliharaan infrastruktur minyak dan gas bumi 2) Pengembangan, pengoperasian, dan pemeliharaan infrastruktur minyak dan gas bumi Pembangunan, Pengembangan, Pengoperasian, dan Pemeliharaan Infrastruktur Minyak dan Gas Bumi oleh Pelaku Usaha dan/atau Masyarakat	a. terminal gas Tanjung Santan, terminal <i>Liquefied Natural Gas</i> Sambera, dan tangki timbun (2 unit) di Kabupaten Kutai Kartanegara; b. tangki timbun (1 unit) di Kabupaten Berau; c. tangki timbun (1 unit) dan fasilitas <i>coal to methanol</i> di Kabupaten Kutai Timur; d. tangki timbun (1 unit), kilang <i>Liquified Petroleum Gas</i> dan <i>refinery unit-V (Refinery Development</i>	APBN dan/atau sumber lain yang sah	Kementerian Energi dan Sumber Daya Mineral (Kemen ESDM), Pelaku Usaha, dan/atau Masyarakat						

NO	PROGRAM PRIORITAS	LOKASI	SUMBER PENDANAAN	INSTANSI PELAKSANA	PJM-1		PJM-2	PJM-3	PJM-4	PJM-5
					2023	2024	2025-2029	2030-2034	2035-2039	2040-2042
		<p><i>Master Plan</i>) di Kota Balikpapan;</p> <p>e. tangki timbun (2 unit), terminal bahan bakar minyak, Samarinda <i>Powerplan</i>, depo bahan bakar minyak Patra Niaga di Kota Samarinda;</p> <p>f. kilang <i>Liquefied Natural Gas</i> dan <i>Liquified Petroleum Gas</i>, dan kilang minyak Bontang di Kota Bontang.</p>								
3.1.2.	Perwujudan Jaringan Minyak dan Gas Bumi									
	<p>PROGRAM PENGELOLAAN MINYAK DAN GAS BUMI Pembangunan, Pengembangan, Pengoperasian, dan Pemeliharaan Jaringan Minyak dan Gas Bumi:</p> <p>1) Pembangunan, pengoperasian, dan pemeliharaan jaringan minyak dan gas bumi</p> <p>2) Pengembangan, pengoperasian, dan pemeliharaan jaringan minyak dan gas bumi</p> <p>Pembangunan, Pengembangan, Pengoperasian, dan Pemeliharaan Jaringan Minyak dan Gas Bumi oleh Pelaku Usaha dan/atau Masyarakat</p>	<ol style="list-style-type: none"> 1. Kabupaten Paser, Kabupaten Kutai Kartanegara, Kabupaten Berau, Kabupaten Kutai Timur, Kabupaten Penajam Paser Utara, Kota Balikpapan, Kota Samarinda, dan Kota Bontang; 2. Koridor Bontang-<i>Offshore</i>; 3. Koridor Kutai Kartanegara-<i>Offshore</i> Eni; 4. Koridor Muara Delta Mahakam-Pesisir Delta Mahakam; 5. Koridor Sepinggan-<i>Offshore</i>; 6. Koridor Sepinggan-Pesisir Sepinggan; 7. Koridor Sepinggan/Balikpapan-<i>Offshore</i>; dan 	APBN dan/atau sumber lain yang sah	Kemen ESDM, Pelaku Usaha, dan/atau Masyarakat						

NO	PROGRAM PRIORITAS	LOKASI	SUMBER PENDANAAN	INSTANSI PELAKSANA	PJM-1		PJM-2	PJM-3	PJM-4	PJM-5
					2023	2024	2025-2029	2030-2034	2035-2039	2040-2042
		8. Koridor Tanjung Jumala-Offshore Teluk Balikpapan.								
3.2.	Perwujudan Jaringan Infrastruktur Ketenagalistrikan									
3.2.1.	Perwujudan Infrastruktur Pembangkit Tenaga Listrik dan Sarana Pendukung									
	<p>PROGRAM PENGELOLAAN KETENAGALISTRIKAN Penatausahaan Izin Usaha Penyediaan Tenaga Listrik Non Badan Usaha Milik Negara dan Penjualan Tenaga Listrik serta Penyewaan Jaringan kepada Penyedia Tenaga Listrik dalam Daerah Provinsi: Penatausahaan Izin Operasi yang Fasilitas Instalasinya dalam Daerah Provinsi Penganggaran untuk Kelompok Masyarakat Tidak Mampu, Pembangunan Sarana Penyediaan Tenaga Listrik Belum Berkembang, Daerah Terpencil dan Perdesaan: 1) Pembangunan sarana penyediaan tenaga listrik belum berkembang, daerah terpencil dan perdesaan 2) Penyedia solar sel bagi masyarakat kampung</p> <p>Pembangunan, Pengembangan, Pengoperasian, dan Pemeliharaan Infrastruktur Pembangkit Tenaga Listrik: 1) Pembangunan pembangkit listrik</p> <p>Pengembangan dan Pengelolaan Infrastruktur Pembangkit Tenaga Listrik oleh Pelaku Usaha dan/atau Masyarakat</p>	<ol style="list-style-type: none"> 1. Pembangkit Listrik Tenaga Air di Kabupaten Kutai Kartanegara; 2. Pembangkit Listrik Tenaga Uap di Kabupaten Kutai Kartanegara, Kabupaten Berau, Kabupaten Kutai Timur, Kota Balikpapan, Kota Samarinda, Kota Bontang, dan IKN; 3. Pembangkit Listrik Tenaga Gas di Kabupaten Kutai Kartanegara dan IKN; 4. Pembangkit Listrik Tenaga Gas dan Uap di Kabupaten Kutai Kartanegara; 5. Pembangkit Listrik Tenaga Mesin Gas di Kabupaten Kutai Kartanegara, Kabupaten Penajam Paser Utara, dan Kota Bontang; 6. Pembangkit Listrik Tenaga Diesel di Kabupaten Paser, Kabupaten Kutai Kartanegara, Kabupaten Berau, Kabupaten Kutai Barat, Kabupaten Kutai Timur, Kabupaten 	APBN dan/atau sumber lain yang sah	Kemen ESDM, Pelaku Usaha, dan/atau Masyarakat						

NO	PROGRAM PRIORITAS	LOKASI	SUMBER PENDANAAN	INSTANSI PELAKSANA	PJM-1		PJM-2	PJM-3	PJM-4	PJM-5
					2023	2024	2025-2029	2030-2034	2035-2039	2040-2042
		Penajam Paser Utara, Kota Balikpapan, dan Kota Samarinda; 7. Pembangkit Listrik Tenaga Surya di Kabupaten Paser, Kabupaten Kutai Kartanegara, Kabupaten Berau, Kabupaten Kutai Barat, Kabupaten Kutai Timur, Kabupaten Mahakam Ulu, dan Kota Bontang; 8. Pembangkit Listrik Tenaga Hybrid di Kabupaten Mahakam Ulu; 9. Pembangkit Listrik Tenaga Biomassa di Kabupaten Kutai Kartanegara, Kabupaten Berau, dan Kabupaten Kutai Timur; 10. Pembangkit Listrik Tenaga Mikrohidro di Kabupaten Kutai Barat dan Kabupaten Kutai Timur; dan 11. pembangkit tenaga listrik lainnya sesuai potensi dan karakteristik yang diatur sesuai dengan ketentuan peraturan perundang-undangan.								
3.2.2.	Perwujudan Infrastruktur Penyaluran Tenaga Listrik dan Sarana Pendukung									
a.	Perwujudan Jaringan Transmisi Tenaga Listrik Antarsistem									
	PROGRAM PENGELOLAAN KETENAGALISTRIKAN	1. Bukuan-Sambutan; 2. Bontang (Teluk Pandan)-Sangatta;	APBN, APBD Provinsi, dan/atau sumber lain yang sah	Kemen ESDM, PT. PLN, Dinas ESDM Provinsi,						

NO	PROGRAM PRIORITAS	LOKASI	SUMBER PENDANAAN	INSTANSI PELAKSANA	PJM-1		PJM-2	PJM-3	PJM-4	PJM-5
					2023	2024	2025-2029	2030-2034	2035-2039	2040-2042
	<p>Penatausahaan Izin Usaha Penyediaan Tenaga Listrik Non Badan Usaha Milik Negara dan Penjualan Tenaga Listrik serta Penyewaan Jaringan kepada Penyedia Tenaga Listrik dalam Daerah Provinsi:</p> <p>Penatausahaan Izin Operasi yang Fasilitas Instalasinya dalam Daerah Provinsi Penganggaran untuk Kelompok Masyarakat Tidak Mampu, Pembangunan Sarana</p> <p>Pengembangan, Pengoperasian, dan Pemeliharaan Jaringan Transmisi Tenaga Listrik Antarsistem:</p>	<p>3. Bukit Biru-Kota Bangun;</p> <p>4. Embalut-Incomer PLTU CFK;</p> <p>5. Harapan Baru-Bukuan;</p> <p>6. Harapan Baru-Tengkawang;</p> <p>7. Karangjoang-Harapan Baru;</p> <p>8. Karangjoang-Kariangau;</p> <p>9. Kuaro-Tanah Grogot;</p> <p>10. Embalut-Bukit Biru;</p> <p>11. Muara Badak-Teluk Pandan;</p> <p>12. Manggarsari-Industri;</p> <p>13. Manggarsari-Karangjoang;</p> <p>14. Muara Jawa-Bukuan;</p> <p>15. Petung-Kuaro;</p> <p>16. Petung-PLTU Kariangau;</p> <p>17. Senipah-Margasari;</p> <p>18. Sambutan-Muara Badak;</p> <p>19. Tanjung-Kuaro;</p> <p>20. Tengkawang-Embalut.</p>		Pelaku Usaha, dan/atau Masyarakat						
	<p>PROGRAM PENGELOLAAN KETENAGALISTRIKAN</p> <p>Penatausahaan Izin Usaha Penyediaan Tenaga Listrik Non Badan Usaha Milik Negara dan Penjualan Tenaga Listrik serta Penyewaan Jaringan kepada Penyedia Tenaga Listrik dalam Daerah Provinsi:</p> <p>Penatausahaan Izin Operasi yang Fasilitas Instalasinya dalam Daerah Provinsi Penganggaran untuk Kelompok Masyarakat Tidak Mampu, Pembangunan Sarana Penyediaan Tenaga Listrik Belum Berkembang, Daerah Terpencil dan Perdesaan:</p>	<p>1. <i>New</i> Balikpapan-Kariangau;</p> <p>2. <i>New</i> Samarinda-Sambara;</p> <p>3. Sangatta-Maloy;</p> <p>4. PLTMG Bangkanai (Kalimantan Tengah)-Melak;</p> <p>5. Tanjung Redeb-Talisayan;</p> <p>6. Palaran-Senipah;</p> <p>7. Melak-Kota Bangun;</p> <p>8. Muara Wahau-Tanjung Redeb;</p> <p>9. Muara Wahau-Sepaso;</p> <p>10. Maloy-Kobexindo;</p> <p>11. <i>New</i> Samarinda-Embalut;</p>	APBN, APBD Provinsi, dan/atau sumber lain yang sah sah	Kemen ESDM, PT. PLN, Dinas ESDM Provinsi, Pelaku Usaha, dan/atau Masyarakat						

NO	PROGRAM PRIORITAS	LOKASI	SUMBER PENDANAAN	INSTANSI PELAKSANA	PJM-1		PJM-2	PJM-3	PJM-4	PJM-5
					2023	2024	2025-2029	2030-2034	2035-2039	2040-2042
	Pembangunan sarana penyediaan tenaga listrik belum berkembang, daerah terpencil dan perdesaan Pembangunan, Pengembangan, Pengoperasian, dan Pemeliharaan Jaringan Transmisi Tenaga Listrik Antarsistem: Pembangunan jaringan transmisi tenaga listrik antarsistem	12. Lati-Tanjung Redeb; 13. Tanjung Redeb-Tanjung Selor; 14. jaringan transmisi tenaga listrik lainnya sesuai potensi dan karakteristik yang diatur sesuai dengan ketentuan peraturan perundang-undangan;								
b.	Perwujudan Jaringan Distribusi Tenaga Listrik									
	PROGRAM PENGELOLAAN KETENAGALISTRIKAN Penatausahaan Izin Usaha Penyediaan Tenaga Listrik Non Badan Usaha Milik Negara dan Penjualan Tenaga Listrik serta Penyewaan Jaringan kepada Penyedia Tenaga Listrik dalam Daerah Provinsi: Penatausahaan Izin Operasi yang Fasilitas Instalasinya dalam Daerah Provinsi Pengembangan, Pengoperasian, dan Pemeliharaan Jaringan Distribusi Tenaga Listrik:	seluruh Wilayah Kabupaten/Kota	APBN, APBD Provinsi, dan/atau sumber lain yang sah sah	Kemen ESDM, PT. PLN, Dinas ESDM Provinsi, Pelaku Usaha, dan/atau Masyarakat						
c.	Perwujudan Gardu Listrik									
	PROGRAM PENGELOLAAN KETENAGALISTRIKAN Penatausahaan Izin Usaha Penyediaan Tenaga Listrik Non Badan Usaha Milik Negara dan Penjualan Tenaga Listrik serta Penyewaan Jaringan kepada Penyedia Tenaga Listrik dalam Daerah Provinsi: Penatausahaan Izin Operasi yang Fasilitas Instalasinya dalam Daerah Provinsi	1. Gardu Induk (GI) Kuaro, GI Grogot, GI Komam (Batu Sopang), GI Longikis di Kabupaten Paser; 2. GI Embalut, GI Tenggarong/Bukit Biru, GI Sambera/Muara Badak, GI Kota Bangun, GI Sanga-Sanga, GI Kembang Janggut dan	APBN, APBD Provinsi, dan/atau sumber lain yang sah sah	Kemen ESDM, PT. PLN, Dinas ESDM Provinsi, Pelaku Usaha, dan/atau Masyarakat						

NO	PROGRAM PRIORITAS	LOKASI	SUMBER PENDANAAN	INSTANSI PELAKSANA	PJM-1		PJM-2	PJM-3	PJM-4	PJM-5
					2023	2024	2025-2029	2030-2034	2035-2039	2040-2042
	Pengembangan, Pengoperasian, dan Pemeliharaan Gardu Listrik:	Gardu Induk Ekstra Tinggi Embalut di Kabupaten Kutai Kartanegara; 3. GI Tanjung Redeb di Kabupaten Berau; 4. GI Sangatta, GI Sepaso, GI Muara Wahau (arah Muara Bengkal), dan GI Bontang/Teluk Pandan di Kabupaten Kutai Timur; 5. GI Petung di Kabupaten Penajam Paser Utara; 6. GI Gunung Malang/Industri, GI Batakan/Manggar Sari, GI Karang Joang/Giri Rejo, GI Kariangau, dan GI <i>New</i> Balikpapan di Kota Balikpapan; 7. GI Harapan Baru, GI Sambutan, GI Bukuan, GI Tengawang, dan GI Sei Keledang di Kota Samarinda; 8. GI Bontang/Teluk Pandan di Kota Bontang; 9. GI Muara Jawa dan GI Senipah di IKN.								
	PROGRAM PENGELOLAAN KETENAGALISTRIKAN Penatausahaan Izin Usaha Penyediaan Tenaga Listrik Non Badan Usaha Milik Negara dan Penjualan Tenaga Listrik serta Penyewaan Jaringan kepada Penyedia Tenaga Listrik dalam Daerah Provinsi: Penatausahaan Izin Operasi yang Fasilitas Instalasinya dalam Daerah Provinsi	1. GI Lati di Kabupaten Berau; 2. GI Melak (arah Ujoh Bilang) di Kabupaten Kutai Barat; 3. GI Maloy di Kabupaten Kutai Timur; 4. GI <i>New</i> Samarinda di Kota Samarinda; 5. GI Samboja di IKN;	APBN, APBD Provinsi, dan/atau sumber lain yang sah sah	Kemen ESDM, PT. PLN, Dinas ESDM Provinsi, Pelaku Usaha, dan/atau Masyarakat						

NO	PROGRAM PRIORITAS	LOKASI	SUMBER PENDANAAN	INSTANSI PELAKSANA	PJM-1		PJM-2	PJM-3	PJM-4	PJM-5
					2023	2024	2025-2029	2030-2034	2035-2039	2040-2042
	Pembangunan, Pengembangan, Pengoperasian, dan Pemeliharaan Gardu Listrik:	6. dan 7. gardu induk lainnya sesuai potensi dan karakteristik yang diatur sesuai dengan ketentuan peraturan perundang-undangan.								
4.	PERWUJUDAN SISTEM JARINGAN TELEKOMUNIKASI									
4.1.1.	Perwujudan Jaringan Tetap									
	PROGRAM PENGELOLAAN KOMUNIKASI DAN INFORMASI Pembangunan, Pengembangan, Pengoperasian, dan Pemeliharaan Jaringan Tetap	1. saluran kabel serat optik di seluruh Wilayah Kabupaten/Kota; 2. saluran kabel bawah Laut meliputi Koridor: a. Koridor Mamuju-Balikpapan; b. Koridor Sangatta-Palu atau Donggala; c. Koridor Berau-Berau; d. Koridor Balikpapan-Doda (Sulawesi Barat); dan e. Koridor Panajam-WP Balikpapan.	APBN dan/atau sumber lain yang sah	Kementerian Komunikasi dan Informasi (Kemeninfo), Dinas Komunikasi, Informatika Persandian, dan Statistik (Diskominfo PS) Provinsi, PT. Telkom, Pelaku Usaha, dan/atau Masyarakat						
4.1.2.	Perwujudan Infrastruktur Jaringan Tetap									
	PROGRAM PENGELOLAAN KOMUNIKASI DAN INFORMASI Pembangunan, Pengembangan, Pengoperasian, dan Pemeliharaan Infrastruktur Jaringan Tetap	seluruh Wilayah Kabupaten/Kota	APBN dan/atau sumber lain yang sah	Kemeninfo, Diskominfo PS Provinsi, PT. Telkom, Pelaku Usaha, dan/atau Masyarakat						
4.1.3.	Perwujudan Jaringan Bergerak									
	PROGRAM PENGELOLAAN KOMUNIKASI DAN INFORMASI Pembangunan, Pengembangan, Pengoperasian, dan Pemeliharaan Jaringan Bergerak	seluruh Wilayah Kabupaten/Kota	APBN, APBD Provinsi, dan/atau sumber lain yang sah	Kemeninfo, Diskominfo PS Provinsi, PT. Telkom, Pelaku Usaha, dan/atau Masyarakat						
5.	PERWUJUDAN SISTEM JARINGAN SUMBER DAYA AIR									

NO	PROGRAM PRIORITAS	LOKASI	SUMBER PENDANAAN	INSTANSI PELAKSANA	PJM-1		PJM-2	PJM-3	PJM-4	PJM-5
					2023	2024	2025-2029	2030-2034	2035-2039	2040-2042
5.1.1.	Perwujudan Sistem Jaringan Irigasi									
	<p>PROGRAM PENGELOLAAN SUMBER DAYA AIR (SDA) Pengembangan dan Pengelolaan Sistem Irigasi Primer dan Sekunder pada Daerah Irigasi yang Luasnya Di Atas 3000 Ha dan Daerah Irigasi Lintas Daerah Provinsi:</p> <ol style="list-style-type: none"> 1) Peningkatan/rehabilitasi jaringan irigasi permukaan 2) Peningkatan/rehabilitasi bendung irigasi 3) Peningkatan/rehabilitasi jaringan irigasi rawa 4) Peningkatan/rehabilitasi jaringan irigasi tambak 5) Peningkatan/rehabilitasi sumur jaringan irigasi air tanah 6) Peningkatan/rehabilitasi jaringan irigasi air tanah 7) Koordinasi, sinkronisasi dan pelaksanaan konservasi kawasan rawa 8) Pengelolaan dan pengawasan alokasi air irigasi 9) Koordinasi, sinkronisasi dan pelaksanaan pemeliharaan kawasan rawa <p>PROGRAM PENYEDIAAN DAN PENGEMBANGAN PRASARANA PERTANIAN Penataan Prasarana Pertanian:</p> <ol style="list-style-type: none"> 1) Koordinasi, sinkronisasi dan pelaksanaan pengelolaan jaringan irigasi di tingkat usaha tani 	<p>Daerah Irigasi Rawa atau Daerah Irigasi Tambak atau Daerah Irigasi meliputi:</p> <ol style="list-style-type: none"> 1. Saluran Irigasi Rawa Laburan Lama, Saluran Irigasi Rawa Muara Adang, Saluran Irigasi Rawa Padang Pangrapat, Saluran Irigasi Rawa Riwang, Saluran Irigasi Rawa Sebakung, Saluran Irigasi Rawa Suliliran, Saluran Irigasi Rawa Tanjung Aru, Saluran Irigasi Rawa Tanjung Harapan, dan Saluran Irigasi Rawa Telake di Kabupaten Paser; 2. Saluran Irigasi Panoragan, Saluran Irigasi Separi II, Saluran Irigasi Marangkayu, Saluran Irigasi Rawa Muara Badak, dan Saluran Irigasi Rawa Marangkayu di Kabupaten Kutai Kartanegara; 3. Saluran Irigasi Beriwit, Saluran Irigasi Biatan, Saluran Irigasi Labanan, Saluran Irigasi Merancang, Saluran Irigasi Muara Bangun, Saluran Irigasi Semurut dan Buyung-Buyung, Saluran Irigasi Tepian Buah, Saluran Irigasi 	<p>APBN, APBD Provinsi, dan/atau sumber lain yang sah</p>	<p>Kemen PUPR, Kementerian Pertanian (Kementan), Dinas PUPRPERA Provinsi, Dinas Pangan, Tanaman Pangan, dan Hortikultura (DPTPH) Provinsi</p>						

NO	PROGRAM PRIORITAS	LOKASI	SUMBER PENDANAAN	INSTANSI PELAKSANA	PJM-1		PJM-2	PJM-3	PJM-4	PJM-5
					2023	2024	2025-2029	2030-2034	2035-2039	2040-2042
		9. Saluran Irigasi Sungai Buluh dan Saluran Irigasi Samboja di IKN.								
	<p>PROGRAM PENGELOLAAN SUMBER DAYA AIR (SDA) Pengembangan dan Pengelolaan Sistem Irigasi Primer dan Sekunder pada Daerah Irigasi yang Luasnya 1000 Ha-3000 Ha dan Daerah Irigasi Lintas Daerah Kabupaten/Kota:</p> <ol style="list-style-type: none"> 1) Pembangunan jaringan irigasi permukaan 2) Pembangunan bendung irigasi 3) Pembangunan jaringan irigasi rawa 4) Pembangunan jaringan irigasi tambak 5) Pembangunan sumur jaringan irigasi air tanah 6) Pembangunan jaringan irigasi air tanah 7) Koordinasi, sinkronisasi dan pelaksanaan konservasi kawasan rawa 8) Pengelolaan dan pengawasan alokasi air irigasi 9) Koordinasi, sinkronisasi dan pelaksanaan pemeliharaan kawasan rawa <p>PROGRAM PENYEDIAAN DAN PENGEMBANGAN PRASARANA PERTANIAN Penataan Prasarana Pertanian:</p> <ol style="list-style-type: none"> 1) Koordinasi, sinkronisasi dan pelaksanaan pengelolaan jaringan irigasi di tingkat usaha tani 	<p>Daerah Irigasi Rawa atau Daerah Irigasi Tambak atau Daerah Irigasi meliputi:</p> <ol style="list-style-type: none"> 1. saluran irigasi Muara Asa dan saluran irigasi rawa Resak di Kabupaten Kutai Barat; 2. saluran irigasi rawa Telake di Kabupaten Paser dan Kabupaten Penajam Paser Utara. 	APBN, APBD Provinsi	Kemen PUPR, Kementan, Dinas PUPRPERA Provinsi, DTPH Provinsi						
5.1.2.	Perwujudan Sistem Pengendalian Banjir									
a.	Perwujudan Jaringan Pengendalian Banjir									
	PROGRAM PENGELOLAAN SUMBER DAYA AIR (SDA)	1. jaringan pengendalian banjir Sungai Mahakam		Kemen PUPR, Dinas PUPRPERA Provinsi,						

NO	PROGRAM PRIORITAS	LOKASI	SUMBER PENDANAAN	INSTANSI PELAKSANA	PJM-1		PJM-2	PJM-3	PJM-4	PJM-5
					2023	2024	2025-2029	2030-2034	2035-2039	2040-2042
	<p>Pengelolaan SDA dan Bangunan Pengaman Pantai pada Wilayah Sungai Lintas Daerah Provinsi: PROGRAM PENGELOLAAN SUMBER DAYA AIR (SDA) Pengelolaan SDA dan Bangunan Pengaman Pantai pada Wilayah Sungai Lintas Daerah Kabupaten/Kota:</p> <ol style="list-style-type: none"> 1) Pembangunan tanggul sungai 2) Pembangunan bangunan perkuatan tebing 3) Pembangunan pintu air/bendung pengendali banjir 4) Pembangunan kanal banjir 5) Pembangunan stasiun pompa banjir 6) Normalisasi/restorasi sungai <p>PROGRAM PENGELOLAAN DAN PENGEMBANGAN SISTEM DRAINASE Pengelolaan dan Pengembangan Sistem Drainase yang Terhubung Langsung dengan Sungai Lintas Daerah Provinsi dan Kawasan Strategis Nasional:</p> <ol style="list-style-type: none"> 1) Penyediaan Sistem Drainase Perkotaan 2) Penyediaan Drainase Perkotaan dan Sarana Pendukungnya <p>Pengelolaan dan Pengembangan Sistem Drainase yang Terhubung Langsung dengan Sungai Lintas Daerah Kabupaten/Kota dan Kawasan Strategis Provinsi:</p> <ol style="list-style-type: none"> 1) Penyediaan Sistem Drainase Perkotaan 2) Penyediaan Drainase Perkotaan dan Sarana Pendukungnya 	<ol style="list-style-type: none"> di Kabupaten Kutai Kartanegara dan Kota Samarinda; 2. jaringan pengendalian banjir Sungai Karang Mumus di Kabupaten Kutai Kartanegara dan Kota Samarinda; 	APBN, APBD Provinsi, dan/atau sumber lain yang sah	Pelaku Usaha, dan/atau Masyarakat						
b.	Perwujudan Bangunan Pengendalian Banjir									
	PROGRAM PENGELOLAAN SUMBER DAYA AIR (SDA)	1. Bendung Pengendalian (Bendali) Saing Prupuk di Kabupaten Paser;	APBN, APBD Provinsi, dan/atau sumber lain yang sah	Kemen PUPR, Dinas PUPRPERA Provinsi, Pelaku Usaha, dan/atau Masyarakat						

NO	PROGRAM PRIORITAS	LOKASI	SUMBER PENDANAAN	INSTANSI PELAKSANA	PJM-1		PJM-2	PJM-3	PJM-4	PJM-5
					2023	2024	2025-2029	2030-2034	2035-2039	2040-2042
	<p>Pengelolaan SDA dan Bangunan Pengaman Pantai pada Wilayah Sungai Lintas Daerah Provinsi:</p> <p>Pengelolaan SDA dan Bangunan Pengaman Pantai pada Wilayah Sungai Lintas Daerah Kabupaten/Kota:</p> <p>1) Rehabilitasi/peningkatan polder/kolam retensi</p> <p>2) Rehabilitasi/peningkatan bangunan sabo</p> <p>3) Rehabilitasi/peningkatan <i>check dam</i></p> <p>4) Rehabilitasi/peningkatan <i>Flood Forecasting and Warning System</i> (FFWS)</p>	<p>2. Bendali I, Bendali II, Bendali III, Bendali IV, dan Bendali V di Kota Balikpapan;</p> <p>3. Bendali Sungai Karang Mumus (Griya Mukti), Kolam Retensi H. M. Ardans, Kolam Retensi Air Hitam, Kolam Retensi Vorvo 1, Kolam Retensi Vorvo 2, dan Kolam Retensi Tani Aman/Loa Hui di Kota Samarinda.</p>								
	<p>PROGRAM PENGELOLAAN SUMBER DAYA AIR (SDA)</p> <p>Pengelolaan SDA dan Bangunan Pengaman Pantai pada Wilayah Sungai Lintas Daerah Provinsi:</p> <p>Pengelolaan SDA dan Bangunan Pengaman Pantai pada Wilayah Sungai Lintas Daerah Kabupaten/Kota:</p> <p>1) Pembangunan polder/kolam retensi</p> <p>2) Pembangunan bangunan sabo</p> <p>3) Pembangunan <i>check dam</i></p> <p>4) Pembangunan <i>Flood Forecasting and Warning System</i> (FFWS)</p>	<p>1. Bendungan Lambakan dan Bendungan Kendilo di Kabupaten Paser;</p> <p>2. Bendali Hulu Sungai Ampal, dan Bendungan Sungai Wain (Pusat)/Bendungan Pertamina di Kota Balikpapan;</p> <p>3. Bendali Loa Bakung, Kolam Retensi Bengkuring, Kolam Retensi Pampang, Kolam Retensi Karang Asam Besar, Kolam Retensi Gunung Lingai, Kolam Retensi Lingai, Kolam Retensi Rapak Mahang, Kolam Retensi Rapak Dalam, Embung Sempaja, Kolam Retensi Sempaja, Danau Harapan Baru, dan Danau Simpang Pasir di Kota Samarinda;</p>	<p>APBN, APBD Provinsi, dan/atau sumber lain yang sah</p>	<p>Kemen PUPR, Dinas PUPRPERA Provinsi, Pelaku Usaha, dan/atau Masyarakat</p>						

NO	PROGRAM PRIORITAS	LOKASI	SUMBER PENDANAAN	INSTANSI PELAKSANA	PJM-1		PJM-2	PJM-3	PJM-4	PJM-5
					2023	2024	2025-2029	2030-2034	2035-2039	2040-2042
		4. Bendungan Lawe-Lawe di Kabupaten Penajam Paser Utara; 5. Kolam Retensi Kanaan dan Bendungan <i>Estuarydam</i> di Kota Bontang; dan 6. Bendungan Sepaku Semoi di IKN.								
5.1.3.	Perwujudan Bangunan Sumber Daya Air									
	PROGRAM PENGELOLAAN SUMBER DAYA AIR (SDA) Pengelolaan SDA dan Bangunan Pengaman Pantai pada Wilayah Sungai Lintas Daerah Provinsi: Pengelolaan SDA dan Bangunan Pengaman Pantai pada Wilayah Sungai Lintas Daerah Kabupaten/Kota: 1) Rehabilitasi bendungan 2) Rehabilitasi embung dan penampungan air lainnya 3) Rehabilitasi sumur air tanah untuk air baku 4) Penyediaan air bersih dan sanitasi 5) Rehabilitasi/peningkatan <i>breakwater</i> 6) Rehabilitasi/peningkatan <i>seawall</i> dan bangunan pengaman pantai lainnya	1. Bendung Muara Adang, Bendung Padang Pangrapat, Bendung Rawa Riwang, Bendung Sebakung, Bendung Suliliran, Bendung Tanjung Aru, Bendung Tanjung Harapan, dan Bendung Laburan di Kabupaten Paser; 2. Bendungan Marangkayu, Bendung Marangkayu, Bendung Panoragan, Bendung Separi, dan Bendung Muara Badak di Kabupaten Kutai Kartanegara; 3. Embung Beriwit, Bendung Muara Bangun, Bendungan Merancang, Bendungan Labanan, Bendung Biatan, Bendung Semurut dan Buyung-Buyung, Bendung Sei Kuran, Bendung Sukan Pantai, Bendung Sukan Tengah, Bendung Tabalar, Bendung Tanjung	APBN, APBD Provinsi, dan/atau sumber lain yang sah	Kemen PUPR, Kementan, Dinas PUPRPERA Provinsi, DPTPH Provinsi, Pelaku Usaha, dan/atau Masyarakat						

NO	PROGRAM PRIORITAS	LOKASI	SUMBER PENDANAAN	INSTANSI PELAKSANA	PJM-1		PJM-2	PJM-3	PJM-4	PJM-5
					2023	2024	2025-2029	2030-2034	2035-2039	2040-2042
		Perengat, Bendung Tepian Buah, Bendung Rantau Pangan, dan Bendung Urutang di Kabupaten Berau; 4. Bendung Mentiwan, Bendung Rapak Oros, Bendung Resak, Bendung Muara Asa, dan Bendung Jenang Denum di Kabupaten Kutai Barat; 5. Bendung Cipta Graha, Bendung Kaliorang, Bendung Rantau Pulung, Bendung Pesap, Bendung Selangkau, Bendung Kaubun, Bendung Bengalon, Bendung Tanah Abang, dan Bendungan Sangatta di Kabupaten Kutai Timur; 6. Bendung Waru, Bendung Sebulu, dan Bendung Babulu Labangka di Kabupaten Penajam Paser Utara; 7. Embung Aji Raden, Bendungan Manggar, Bendungan Teritip, dan Embung Sungai Wain di Kota Balikpapan; 8. Bendungan Lempake dan Bendung Tani Aman di Kota Samarinda; 9. Bendungan Samboja dan Bendung Sungai Buluh di IKN.								
	PROGRAM PENGELOLAAN SUMBER DAYA AIR (SDA)	1. Bendungan Kendilo, Bendungan Lambakan,		Kemen PUPR, Kementan, Dinas						

NO	PROGRAM PRIORITAS	LOKASI	SUMBER PENDANAAN	INSTANSI PELAKSANA	PJM-1		PJM-2	PJM-3	PJM-4	PJM-5
					2023	2024	2025-2029	2030-2034	2035-2039	2040-2042
	<p>Pengelolaan SDA dan Bangunan Pengaman Pantai pada Wilayah Sungai Lintas Daerah Provinsi:</p> <p>Pengelolaan SDA dan Bangunan Pengaman Pantai pada Wilayah Sungai Lintas Daerah Kabupaten/Kota:</p> <ol style="list-style-type: none"> 1) Pembangunan bendungan 2) Pembangunan embung dan penampung air lainnya 3) Pembangunan sumur air tanah untuk air baku 4) Pembangunan unit air baku 5) Pembangunan insfrastruktur untuk melindungi mata air 6) Penyediaan air bersih dan sanitasi 7) Pembangunan <i>breakwater</i> 8) Pembangunan <i>seawall</i> dan bangunan pengaman pantai lainnya 	<ol style="list-style-type: none"> 1. Bendungan Pias, dan Bendung Regulator Telake di Kabupaten Paser; 2. Bendungan Batu Lepek di Kabupaten Kutai Kartanegara; 3. Bendung Gemuruh di Kabupaten Kutai Barat; 4. Bendungan Kaliorang, Bendungan Sekerat, dan Bendali Suka Rahmat di Kabupaten Kutai Timur; 5. Bendung Datah Bilang di Kabupaten Mahakam Ulu; 6. Bendungan ITCI dan Bendungan Toyu di Kabupaten Penajam Paser Utara; 7. Bendungan Sungai Wain di Kota Balikpapan; 8. Embung Lubang Putang dan Embung Muang di Kota Samarinda; 9. Bendungan <i>Estuarydam</i> di Kota Bontang; 10. Bendungan Sepaku Semoi, <i>Intake</i> Sepaku, dan Bendungan Samboja II di IKN. 	APBN, APBD Provinsi, dan/atau sumber lain yang sah	PUPRPERA Provinsi, DPTPH Provinsi, Pelaku Usaha, dan/atau Masyarakat						
6.	PERWUJUDAN SISTEM JARINGAN PRASARANA LAINNYA									
6.1.1.	Perwujudan Sistem Penyediaan Air Minum (SPAM)									
	PROGRAM PENGELOLAAN DAN PENGEMBANGAN SISTEM PENYEDIAAN AIR MINUM	<ol style="list-style-type: none"> 1. SPAM Regional Kota Bontang Sistem Bendali Sukarahmat termasuk SPAM perpipaan bawah Laut Pulau Melahing; 	APBN, APBD Provinsi, dan/atau sumber lain yang sah	Kemen PUPR, Dinas PUPRPERA Provinsi, Pelaku Usaha, dan/atau Masyarakat						

NO	PROGRAM PRIORITAS	LOKASI	SUMBER PENDANAAN	INSTANSI PELAKSANA	PJM-1		PJM-2	PJM-3	PJM-4	PJM-5
					2023	2024	2025-2029	2030-2034	2035-2039	2040-2042
		2. SPAM Regional Kota Balikpapan Sistem Sepaku Semoi; 3. SPAM Regional Kota Balikpapan Sistem Mahakam dan Rencana Waduk Batu Lepek; 4. SPAM Regional Sistem Long Kali; 5. SPAM Regional Sistem Indominco; 6. SPAM Regional Penajam Paser Utara Sistem Bendung Telake; 7. SPAM Strategis Maloy.								
6.1.2.	Perwujudan Sistem Pengelolaan Air Limbah (SPAL)									
	PROGRAM PENGELOLAAN DAN PENGEMBANGAN AIR LIMBAH	1. SPAL Domestik Kawasan Perkotaan Samarinda-Kabupaten Kutai Kartanegara; 2. SPAL Domestik Kawasan Perkotaan Kabupaten Kutai Kartanegara, Kabupaten Kutai Timur, dan Kota Bontang; 3. SPAL Domestik Kawasan Perkotaan Kota Samarinda-Kabupaten Kutai Kartanegara; 4. SPAL Domestik Kawasan Perkotaan Kabupaten Kutai Kartanegara, Kabupaten Penajam Paser Utara, dan Kota Balikpapan; 5. SPAL Domestik Kawasan Perkotaan Kabupaten	APBD Provinsi, dan/atau sumber lain yang sah	Dinas PUPRPERA Provinsi, Provinsi, Pelaku Usaha, dan/atau Masyarakat						

NO	PROGRAM PRIORITAS	LOKASI	SUMBER PENDANAAN	INSTANSI PELAKSANA	PJM-1		PJM-2	PJM-3	PJM-4	PJM-5	
					2023	2024	2025-2029	2030-2034	2035-2039	2040-2042	
		Kutai Kartanegara-Kota Balikpapan; 6. SPAL Domestik IKN.									
6.1.3.	Perwujudan Sistem Pengelolaan Limbah Bahan Berbahaya Dan Beracun (B3)										
	<p>PROGRAM PENGENDALIAN BAHAN BERBAHAYA DAN BERACUN (B3) DAN LIMBAH BAHAN BERBAHAYA DAN BERACUN (LIMBAH B3)</p> <p>Pengumpulan Limbah B3 Lintas Daerah Kabupaten/Kota dalam 1 (satu) Daerah Provinsi:</p> <ol style="list-style-type: none"> 1) Fasilitasi pemenuhan komitmen izin pengumpulan limbah B3 dilaksanakan melalui sistem pelayanan perizinan berusaha terintegrasi secara elektronik 2) Koordinasi dan sinkronisasi pengelolaan limbah B3 dengan pemerintah pusat dalam rangka pengangkutan, pemanfaatan, pengolahan, dan/atau penimbunan 3) Pembangunan sistem pengolahan limbah B3 terpadu <p>Pembangunan sistem pengolahan limbah B3 terpadu oleh Pelaku Usaha/Masyarakat.</p>	<ol style="list-style-type: none"> 1. Maloy di Kabupaten Kutai Timur; 2. Kariangau di Kota Balikpapan. 	APBN, APBD Provinsi, APBD Provinsi, dan/atau sumber lain yang sah	Kementerian Lingkungan Hidup dan Kehutanan (Kemen LHK), DLH Provinsi, Dinkes Provinsi, Pelaku Usaha, dan/atau Masyarakat							
6.1.4.	Perwujudan Sistem Jaringan Persampahan										
	<p>PROGRAM PENGEMBANGAN SISTEM DAN PENGELOLAAN PERSAMPAHAN REGIONAL</p> <p>PROGRAM PENGELOLAAN PERSAMPAHAN Penanganan Sampah di TPA/TPST Regional:</p> <ol style="list-style-type: none"> 1) Penyusunan rencana, kebijakan, dan teknis penanganan sampah regional 2) Pemrosesan akhir di TPA/TPST regional 3) Pengoperasian dan pemeliharaan TPA/TPST regional 	<ol style="list-style-type: none"> 1. Tempat Pemrosesan Akhir Regional Tenggarong Seberang dan Tempat Pemrosesan Akhir Regional Loa Janan di Kabupaten Kutai Kartanegara; 2. Tempat Pemrosesan Akhir Regional Manggar di Kota Balikpapan; 	APBN, APBD Provinsi, dan/atau sumber lain yang sah	Kemen PUPR, DLH Provinsi, Dinas PUPRPERA Provinsi, Pelaku Usaha, dan/atau Masyarakat							

NO	PROGRAM PRIORITAS	LOKASI	SUMBER PENDANAAN	INSTANSI PELAKSANA	PJM-1		PJM-2	PJM-3	PJM-4	PJM-5
					2023	2024	2025-2029	2030-2034	2035-2039	2040-2042
	4) Kerja sama penanganan sampah di TPA/TPST regional 5) Penyediaan sarana dan prasarana penanganan sampah di TPA/TPST regional	3. Tempat Pemrosesan Akhir Regional Kawasan Perkotaan Bontang; dan 4. Tempat Pemrosesan Akhir Regional Samboja di IKN.								
II.	PERWUJUDAN RENCANA POLA RUANG									
1.	PERWUJUDAN KAWASAN LINDUNG									
1.1.	Perwujudan Kawasan yang Memberikan Perlindungan terhadap Kawasan Bawahannya									
1.1.1.	Perwujudan Badan Air									
	PROGRAM PENGELOLAAN SUMBER DAYA AIR (SDA) Pengelolaan SDA dan Bangunan Pengaman Pantai pada Wilayah Sungai Lintas Daerah Kabupaten/Kota: 1) Revitalisasi Danau	Kabupaten Paser, Kabupaten Kutai Kartanegara, Kabupaten Berau, Kabupaten Kutai Barat, Kabupaten Kutai Timur, Kabupaten Penajam Paser Utara, Kabupaten Mahakam Ulu, Kota Balikpapan, dan Kota Samarinda	APBN, APBD Provinsi, dan/atau sumber lain yang sah	Kemen LHK, Dinas Kehutanan (Dishut) Provinsi, Pelaku Usaha, dan/atau Masyarakat						
1.1.2.	Perwujudan Kawasan Hutan Lindung									
	PROGRAM REHABILITASI DAN REKLAMASI HUTAN, REHABILITASI LAHAN SERTA KONSERVASI TANAH DAN AIR PROGRAM PENGELOLAAN HUTAN BERKELANJUTAN: 1) Pengelolaan hutan lindung di tingkat tapak secara lestari 2) Pengolahan Bahan Baku Hasil Hutan Bukan Kayu (HHBK) dari hutan lindung PROGRAM PENGELOLAAN HUTAN: Pengelolaan Rencana Tata Hutan Kesatuan Pengelolaan Hutan (KPH) Kewenangan Provinsi: 1) Penyusunan rancang bangun tata hutan wilayah kesatuan pengelolaan hutan	Kabupaten Paser, Kabupaten Kutai Kartanegara, Kabupaten Berau, Kabupaten Kutai Barat, Kabupaten Kutai Timur, Kabupaten Penajam Paser Utara, Kabupaten Mahakam Ulu, Kota Balikpapan, dan Kota Bontang	APBN, APBD Provinsi, dan/atau sumber lain yang sah	Kemen LHK, Dishut Provinsi, Pelaku Usaha, dan/atau Masyarakat						

NO	PROGRAM PRIORITAS	LOKASI	SUMBER PENDANAAN	INSTANSI PELAKSANA	PJM-1		PJM-2	PJM-3	PJM-4	PJM-5
					2023	2024	2025-2029	2030-2034	2035-2039	2040-2042
	2) Pembagian blok/petak pengelolaan hutan kesatuan pengelolaan hutan 3) Penyediaan dan pemeliharaan sarana prasarana operasionalisasi KPH Pemanfaatan Hutan di Kawasan Hutan Produksi dan Hutan Lindung: 1) Penyediaan data dan informasi wilayah usaha di kawasan hutan lindung Pelaksanaan Perlindungan Hutan di Hutan Lindung dan Hutan Produksi: 1) Pencegahan dan pembatasan kerusakan hutan 2) Pencegahan dan pembatasan kerusakan kawasan hutan 3) Pencegahan dan pembatasan kerusakan kawasan hasil hutan Pelaksanaan Pengolahan Hasil Hutan Bukan Kayu (HHBK): 1) Pengolahan bahan baku hasil hutan bukan kayu hayati									
1.1.3.	Perwujudan Kawasan Lindung Gambut									
	PROGRAM PENGENDALIAN PENCEMARAN DAN KERUSAKAN LAHAN GAMBUT 1) Peningkatan kualitas ekosistem gambut (restorasi lahan gambut) 2) Pemulihan gambut rawan kebakaran hutan 3) Pembentukan desa mandiri peduli gambut 4) Pemantauan kinerja pengelolaan gambut terhadap usaha dan/atau kegiatan 5) Pemulihan gambut terdegradasi di lahan masyarakat PROGRAM KUALITAS LINGKUNGAN HIDUP Peningkatan Kualitas Tutupan Lahan dan Ekosistem Gambut	Kabupaten Kutai Kartanegara Kabupaten Berau, dan Kabupaten Kutai Barat	APBN, APBD Provinsi, dan/atau sumber lain yang sah	Kemen LHK, Dishut Provinsi, Pelaku Usaha, dan/atau Masyarakat						

NO	PROGRAM PRIORITAS	LOKASI	SUMBER PENDANAAN	INSTANSI PELAKSANA	PJM-1		PJM-2	PJM-3	PJM-4	PJM-5
					2023	2024	2025-2029	2030-2034	2035-2039	2040-2042
	PROGRAM PERUBAHAN FUNGSI DAN PERUNTUKAN KAWASAN HUTAN Perubahan fungsi Kawasan Hutan Lindung menjadi Kawasan Hutan Produksi (PTB/KHP)	Kabupaten Kutai Timur dan Kabupaten Mahakam Ulu	APBN, APBD Provinsi, dan/atau APBD Kabupaten/Kota	Kemen LHK, Pemerintah Provinsi, dan/atau Pemerintah Kabupaten/Kota						
	PROGRAM PERUBAHAN FUNGSI DAN PERUNTUKAN KAWASAN HUTAN Perubahan peruntukan Kawasan Hutan Lindung menjadi Kawasan Pertanian (PTB/P)	Kabupaten Kutai Kartanegara, Kabupaten Berau, Kabupaten Kutai Timur, Kabupaten Mahakam Ulu, Kota Balikpapan, dan Kota Bontang	APBN, APBD Provinsi, dan/atau APBD Kabupaten/Kota	Kemen LHK, Pemerintah Provinsi, dan/atau Pemerintah Kabupaten/Kota						
	PROGRAM PERUBAHAN FUNGSI DAN PERUNTUKAN KAWASAN HUTAN Perubahan peruntukan Kawasan Hutan Lindung menjadi Kawasan Permukiman (PTB/PM)	Kabupaten Paser, Kabupaten Kutai Timur, dan Kota Balikpapan	APBN, APBD Provinsi, dan/atau APBD Kabupaten/Kota	Kemen LHK, Pemerintah Provinsi, dan/atau Pemerintah Kabupaten/Kota						
1.2.	Perwujudan Kawasan Perlindungan Setempat									
	PROGRAM PENGATURAN PERTANAHAN DI WILAYAH PESISIR, LAUT, DAN PULAU Koordinasi dan Sinkronisasi Penggunaan dan Pemanfaatan Tanah di Wilayah Pesisir, Laut dan Pulau Kecil, Sempadan Pantai, Wilayah Perbatasan dan Pulau Terpencil: 1) Identifikasi dan inventarisasi penggunaan dan pemanfaatan tanah wilayah pesisir 2) Identifikasi dan inventarisasi penggunaan dan pemanfaatan tanah sempadan pantai PROGRAM PENGENDALIAN PENCEMARAN DAN/ATAU KERUSAKAN LINGKUNGAN HIDUP Penanggulangan Pencemaran dan/atau Kerusakan Lingkungan Hidup: 1) Pengisolasian pencemaran dan/atau kerusakan lingkungan hidup 2) Penghentian pencemaran dan/atau kerusakan lingkungan hidup	Kabupaten Paser, Kabupaten Kutai Kartanegara, Kabupaten Berau, Kabupaten Kutai Barat, Kabupaten Kutai Timur, Kabupaten Penajam Paser Utara, Kabupaten Mahakam Ulu, Kota Balikpapan, dan Kota Samarinda	APBN, APBD Provinsi, dan/atau sumber lain yang sah	Kepmen KP, DKP Provinsi, DLH Provinsi, Pelaku Usaha, dan/atau Masyarakat						

NO	PROGRAM PRIORITAS	LOKASI	SUMBER PENDANAAN	INSTANSI PELAKSANA	PJM-1		PJM-2	PJM-3	PJM-4	PJM-5
					2023	2024	2025-2029	2030-2034	2035-2039	2040-2042
	PROGRAM PENGELOLAAN KEANEKARAGAMAN HAYATI (KEHATI) Pengelolaan Keanekaragaman Hayati Provinsi: 1) Pengelolaan Ruang Terbuka Hijau (RTH)									
1.3.	Perwujudan Kawasan Konservasi									
	PROGRAM PENGELOLAAN HUTAN BERKELANJUTAN: 1) Pengelolaaan jasa lingkungan kawasan konservasi dan pemanfaatan TSL secara lestari 2) Pengembangan ruang usaha bagi masyarakat di sekitar kawasan konservasi PROGRAM REHABILITASI DAN REKLAMASI HUTAN, REHABILITASI LAHAN SERTA KONSERVASI TANAH DAN AIR PROGRAM PEMOLAAN DAN INFORMASI KONSERVASI ALAM PROGRAM PENGELOLAAN KAWASAN KONSERVASI PROGRAM KONSERVASI SPRESIES DAN GENETIK PROGRAM PEMANFAATAN JASA LINGKUNGAN KAWASAN KONSERVASI PROGRAM KUALITAS LINGKUNGAN WILAYAH PESISIR DAN PULAU-PULAU KECIL 1) Perlindungan, pelestarian, dan pemanfaatan kawasan konservasi dan keanekaragaman hayati laut PROGRAM KONSERVASI SUMBER DAYA ALAM HAYATI DAN EKOSISTEMNYA Pengelolaan Taman Hutan Raya (TAHURA) Provinsi:	1. Cagar Alam Padang Luway di Kabupaten Kutai Barat; 2. Cagar Alam Teluk Apar di Kabupaten Paser dan Perairan Pesisir Selat Makassar; 3. Cagar Alam Teluk Adang di Kabupaten Paser dan Kabupaten Penajam Paser Utara; 4. Cagar Alam Muara Kaman Sedulang di Kabupaten Kutai Kartanegara dan Kabupaten Kutai Timur; 5. Cagar Alam Bukit Sapat Hawung di Kabupaten Mahakam Hulu; 6. Suaka Margasatwa dan Suaka Margasatwa Perairan Pulau Semama di Kabupaten Berau; 7. Taman Nasional Kutai di Kabupaten Kutai Kartanegara, Kabupaten Kutai Timur, dan Kota Bontang; 8. Taman Nasional Betung Kerihun di Kabupaten Mahakam Ulu;	APBN, APBD Provinsi, dan/atau sumber lain yang sah	Kemen LHK, Kepmen KP, Dishut Provinsi, DKP Provinsi, DLH Provinsi, Pelaku Usaha, dan/atau Masyarakat						

NO	PROGRAM PRIORITAS	LOKASI	SUMBER PENDANAAN	INSTANSI PELAKSANA	PJM-1		PJM-2	PJM-3	PJM-4	PJM-5
					2023	2024	2025-2029	2030-2034	2035-2039	2040-2042
	2) Penghentian pencemaran dan/atau kerusakan lingkungan hidup									
	PROGRAM PERUBAHAN FUNGSI DAN PERUNTUKAN KAWASAN HUTAN Perubahan peruntukan Kawasan Konservasi menjadi Kawasan Pertanian (KS/P)	Kabupaten Paser, Kabupaten Kutai Kartanegara, Kabupaten Kutai Timur, Kabupaten Penajam Paser Utara, Kabupaten Mahakam Ulu, dan Kota Bontang	APBN, APBD Provinsi, dan/atau APBD Kabupaten/Kota	Kemen LHK, Pemerintah Provinsi, dan/atau Pemerintah Kabupaten/Kota						
	PROGRAM PERUBAHAN FUNGSI DAN PERUNTUKAN KAWASAN HUTAN Perubahan peruntukan Kawasan Konservasi menjadi Kawasan Perikanan (KS/IK)	Kabupaten Paser, Kabupaten Kutai Timur, Kabupaten Penajam Paser Utara, dan Kota Bontang	APBN, APBD Provinsi, dan/atau APBD Kabupaten/Kota	Kemen LHK, Pemerintah Provinsi, dan/atau Pemerintah Kabupaten/Kota						
	PROGRAM PERUBAHAN FUNGSI DAN PERUNTUKAN KAWASAN HUTAN Perubahan peruntukan Kawasan Konservasi menjadi Kawasan Permukiman (KS/PM)	Kabupaten Paser, Kabupaten Kutai Timur, dan Kabupaten Penajam Paser Utara	APBN, APBD Provinsi, dan/atau APBD Kabupaten/Kota	Kemen LHK, Pemerintah Provinsi, dan/atau Pemerintah Kabupaten/Kota						
1.4.	Perwujudan Kawasan Pencadangan Konservasi di Laut									
	PROGRAM PENGELOLAAN KELAUTAN, PESISIR DAN PULAU-PULAU KECIL Pengelolaan Ruang Laut Sampai Dengan 12 Mil di Luar Minyak dan Gas Bumi: 1) Rehabilitasi wilayah perairan pesisir dan pulau-pulau kecil 2) Mitigasi bencana wilayah pesisir dan pulau-pulau kecil Penerbitan Izin Pemanfaatan Ruang Laut di Bawah 12 Mil di Luar Minyak dan Gas Bumi. Pemberdayaan masyarakat pesisir dan pulau-pulau kecil. PROGRAM PENGENDALIAN PENCEMARAN DAN/ATAU KERUSAKAN LINGKUNGAN HIDUP Penanggulangan Pencemaran dan/atau Kerusakan Lingkungan Hidup: 1) Pengisolasian pencemaran dan/atau kerusakan lingkungan hidup	1. Kawasan Konservasi Pesisir dan Pulau-Pulau Kecil Tanjung Harapan, Kawasan Konservasi Pesisir dan Pulau-Pulau Kecil Teluk Apar, Kawasan Konservasi Pesisir dan Pulau-Pulau Kecil Tanjung Telake-Tanjung Sembiling, serta Kawasan Konservasi Perairan Karang Tanjung Aru di Kabupaten Paser; 2. Kawasan Konservasi Pesisir dan Pulau-Pulau Kecil Kecamatan Marangkayu di Kabupaten Kutai Kartanegara; 3. Kawasan Konservasi Pesisir dan Pulau-Pulau	APBN, APBD Provinsi, dan/atau sumber lain yang sah	Kepmen KP, DKP Provinsi, DLH Provinsi, Pelaku Usaha, dan/atau Masyarakat						

NO	PROGRAM PRIORITAS	LOKASI	SUMBER PENDANAAN	INSTANSI PELAKSANA	PJM-1		PJM-2	PJM-3	PJM-4	PJM-5
					2023	2024	2025-2029	2030-2034	2035-2039	2040-2042
		Jumlai di Kabupaten Penajam Paser Utara; 6. Kawasan Konservasi Maritim Kapal <i>Amagiri</i> di Kabupaten Paser dan Kawasan Konservasi Maritim Kapal SS <i>Siera Cordoba</i> di Selat Makassar pada Kabupaten Kutai Timur.								
1.5.	Perwujudan Kawasan Hutan Adat									
	<p>PROGRAM PENGELOLAAN KAWASAN HUTAN ADAT DAN EKOSISTEMNYA:</p> <ol style="list-style-type: none"> Pengelolaan kawasan hutan adat Perencanaan, dan pengelolaan pemanfaatan kawasan hutan adat <p>PROGRAM PENGAKUAN KEBERADAAN MASYARAKAT HUKUM ADAT (MHA), KEARIFAN LOKAL DAN HAK MHA YANG TERKAIT DENGAN PPLH</p> <p>Pengakuan MHA dan kearifan lokal, pengetahuan tradisional dan hak MHA yang terkait dengan PPLH: Peningkatan kapasitas MHA dan kearifan lokal, pengetahuan tradisional dan hak MHA yang terkait dengan PPLH:</p> <p>PROGRAM PENINGKATAN PENDIDIKAN, PELATIHAN DAN PENYULUHAN LINGKUNGAN HIDUP UNTUK MASYARAKAT</p> <p>Penyelenggaraan Pendidikan, Pelatihan, dan Penyuluhan Lingkungan Hidup untuk Lembaga KeMasyarakatan Tingkat Daerah Provinsi:</p> <ol style="list-style-type: none"> Peningkatan kapasitas dan kompetensi sumber daya manusia bidang lingkungan hidup untuk lembaga kemasyarakatan 	<ol style="list-style-type: none"> Kawasan Hutan Adat Hemaq Beniuq, Kawaasan Hutan Adat Bahau Uma Luhut, Kawasan Hutan Adat Anyaang Apoq, Kawasan Hutan Adat Benuaq Telimuk, Kawasan Hutan Adat Teluyen Jarikng Lestari, Kawasan Hutan Adat Benuaq Madjaun, dan Kawasan Hutan Adat Gunung Menaliq di Kabupaten Kutai Barat Kawasan Hutan Adat Mului di Kabupaten Paser 	APBN, APBD Provinsi, APBD Kabupaten, dan/atau sumber lain yang sah	Kemen LHK, Dishut Provinsi, DLH Provinsi, Pemerintah Kabupaten, Pelaku Usaha, dan/atau Masyarakat						

NO	PROGRAM PRIORITAS	LOKASI	SUMBER PENDANAAN	INSTANSI PELAKSANA	PJM-1		PJM-2	PJM-3	PJM-4	PJM-5
					2023	2024	2025-2029	2030-2034	2035-2039	2040-2042
	2. Penyelenggaraan penyuluhan dan kampanye lingkungan hidup tingkat daerah provinsi 3. Penumbuhan kesadaran keluarga dalam peningkatan kualitas kelestarian lingkungan hidup									
1.6.	Perwujudan Kawasan Lindung Geologi									
	<p>PROGRAM KONSERVASI SUMBER DAYA ALAM HAYATI DAN EKOSISTEMNYA Pengelolaan Kawasan Bernilai Ekosistem Penting, Daerah Penyangga Kawasan Suaka Alam dan Kawasan Pelestarian Alam:</p> <ol style="list-style-type: none"> 1) Perencanaan pemanfaatan ekosistem Karst 2) Pengendalian kerusakan dan pemeliharaan ekosistem Karst 3) Penguatan kapasitas dan pemberdayaan masyarakat di kawasan bernilai ekosistem penting kewenangan daerah provinsi 4) Pengelolaan daerah penyangga di kawasan bernilai ekosistem penting kewenangan daerah provinsi <p>PROGRAM PENGELOLAAN ASPEK KEGEOLOGIAN Penetapan Zona Konservasi Air Tanah pada Cekungan Air Tanah dalam Daerah Provinsi:</p> <ol style="list-style-type: none"> 1) Penentuan dan penetapan zona konservasi air tanah pada Cekungan Air Tanah <p>PROGRAM PENGENDALIAN PENCEMARAN DAN/ATAU KERUSAKAN LINGKUNGAN HIDUP Penanggulangan Pencemaran dan/atau Kerusakan Lingkungan Hidup:</p> <ol style="list-style-type: none"> 1) Pengisolasian pencemaran dan/atau kerusakan lingkungan hidup 	Kawasan Bentang Alam Karst Sangkulirang-Mangkalihat serta kawasan imbuhan air tanah di sekitarnya berada di Kabupaten Kutai Timur dan Kabupaten Berau	APBN, APBD Provinsi, dan/atau sumber lain yang sah	Kemen ESDM, Kemen LHK, Dinas ESDM Provinsi, DLHK Provinsi, Pelaku Usaha, dan/atau Masyarakat						

NO	PROGRAM PRIORITAS	LOKASI	SUMBER PENDANAAN	INSTANSI PELAKSANA	PJM-1		PJM-2	PJM-3	PJM-4	PJM-5
					2023	2024	2025-2029	2030-2034	2035-2039	2040-2042
	2) Penghentian pencemaran dan/atau kerusakan lingkungan hidup									
1.7.	Kawasan Ekosistem Mangrove									
	<p>PROGRAM REHABILITASI DAN REKLAMASI HUTAN, REHABILITASI LAHAN SERTA KONSERVASI TANAH DAN AIR</p> <p>PROGRAM PENGELOLAAN HUTAN BERKELANJUTAN</p> <p>1) Rehabilitasi hutan mangrove 2) Penguatan kelompok kerja mangrove dan forum peduli mangrove</p> <p>PROGRAM KUALITAS LINGKUNGAN WILAYAH PESISIR DAN PULAU-PULAU KECIL</p> <p>1) Pencegahan dan pemulihan kerusakan pesisir dan pulau-pulau kecil</p> <p>PROGRAM PENGELOLAAN HUTAN Pelaksanaan Rehabilitasi di Luar Kawasan Hutan Negara:</p> <p>1) Pembangunan penghijauan lingkungan di luar kawasan hutan negara 2) Penerapan teknik konservasi tanah dan air hutan dan lahan 3) Pengembangan perbenihan untuk rehabilitasi lahan 4) Pengembangan teknologi rehabilitasi hutan dan lahan 5) Rehabilitasi mangrove di luar kawasan hutan</p> <p>PROGRAM KONSERVASI SUMBER DAYA ALAM HAYATI DAN EKOSISTEMNYA Pengelolaan Kawasan Bernilai Ekosistem Penting, Daerah Penyangga Kawasan Suaka Alam dan Kawasan Pelestarian Alam:</p>	Kabupaten Paser, Kabupaten Kutai Kartanegara, Kabupaten Berau, Kabupaten Kutai Timur, Kabupaten Penajam Paser Utara, Kota Balikpapan, dan Kota Bontang	APBN, APBD Provinsi, dan/atau sumber lain yang sah	Kemen LHK, Kemen KP, DLH Provinsi, DKP Provinsi, Pelaku Usaha, dan/atau Masyarakat						

NO	PROGRAM PRIORITAS	LOKASI	SUMBER PENDANAAN	INSTANSI PELAKSANA	PJM-1		PJM-2	PJM-3	PJM-4	PJM-5	
					2023	2024	2025-2029	2030-2034	2035-2039	2040-2042	
	1) Perencanaan pemanfaatan ekosistem lahan basah 2) Pengendalian kerusakan dan pemeliharaan ekosistem lahan basah 3) Penguatan kapasitas dan pemberdayaan masyarakat di kawasan bernilai ekosistem penting kewenangan daerah provinsi 4) Pengelolaan daerah penyangga di kawasan bernilai ekosistem penting kewenangan daerah provinsi PROGRAM PENGENDALIAN PENCEMARAN DAN/ATAU KERUSAKAN LINGKUNGAN HIDUP Penanggulangan Pencemaran dan/atau Kerusakan Lingkungan Hidup: 1) Pengisolasian pencemaran dan/atau kerusakan lingkungan hidup 2) Penghentian pencemaran dan/atau kerusakan lingkungan hidup										
2.	PERWUJUDAN KAWASAN BUDI DAYA										
2.1.	Perwujudan Kawasan Hutan Produksi										
	PROGRAM PENGELOLAAN HUTAN BERKELANJUTAN 1) Peningkatan perencanaan pengelolaan hutan produksi 2) Peningkatan usaha hutan produksi 3) Peningkatan usaha jasa lingkungan hutan produksi dan Hasil Hutan Bukan Kayu (HHBK) 4) Peningkatan usaha industri kehutanan PROGRAM PENGELOLAAN HUTAN Pengelolaan Rencana Tata Hutan Kesatuan Pengelolaan Hutan (KPH) Kewenangan Provinsi:	seluruh Wilayah Kabupaten/Kota	APBN, APBD Provinsi, dan/atau sumber lain yang sah	Kemen LHK, Dishut Provinsi, Pelaku Usaha, dan/atau Masyarakat							

NO	PROGRAM PRIORITAS	LOKASI	SUMBER PENDANAAN	INSTANSI PELAKSANA	PJM-1		PJM-2	PJM-3	PJM-4	PJM-5
					2023	2024	2025-2029	2030-2034	2035-2039	2040-2042
	<p>1) Penyusunan rancang bangun tata hutan wilayah kesatuan pengelolaan hutan</p> <p>2) Pembagian blok/petak pengelolaan hutan kesatuan pengelolaan hutan</p> <p>3) Penyediaan dan pemeliharaan sarana prasarana operasionalisasi KPH</p> <p>Pemanfaatan Hutan di Kawasan Hutan Produksi dan Hutan Lindung:</p> <p>1) Penyediaan data dan informasi wilayah usaha di kawasan hutan produksi</p> <p>Pelaksanaan Perlindungan Hutan di Hutan Lindung dan Hutan Produksi:</p> <p>1) Pencegahan dan pembatasan kerusakan hutan</p> <p>2) Pencegahan dan pembatasan kerusakan kawasan hutan</p> <p>3) Pencegahan dan pembatasan kerusakan kawasan hasil hutan</p> <p>Pelaksanaan Pengolahan Hasil Hutan Bukan Kayu (HHBK): Pengolahan bahan baku hasil hutan bukan kayu hayati</p>									
	<p>PROGRAM PERUBAHAN FUNGSI DAN PERUNTUKAN KAWASAN HUTAN Perubahan fungsi Kawasan Hutan Produksi menjadi Kawasan Hutan Lindung (KHP/PTB)</p>	Kota Balikpapan	APBN, APBD Provinsi, dan/atau APBD Kabupaten/Kota	Kemen LHK, Pemerintah Provinsi, dan/atau Pemerintah Kabupaten/Kota						
	<p>PROGRAM PERUBAHAN FUNGSI DAN PERUNTUKAN KAWASAN HUTAN Perubahan fungsi Kawasan Hutan Produksi menjadi Kawasan Konservasi (KHP/KS)</p>	Kabupaten Kutai Kartanegara	APBN, APBD Provinsi, dan/atau APBD Kabupaten/Kota	Kemen LHK, Pemerintah Provinsi, dan/atau Pemerintah Kabupaten/Kota						
	<p>PROGRAM PERUBAHAN FUNGSI DAN PERUNTUKAN KAWASAN HUTAN Perubahan peruntukan Kawasan Hutan Produksi menjadi Kawasan Pertanian (KHP/P)</p>	Kabupaten Paser, Kabupaten Kutai Kartanegara, Kabupaten Berau, Kabupaten Kutai Barat, Kabupaten Kutai Timur, Kabupaten Mahakam Ulu, Kabupaten Penajam	APBN, APBD Provinsi, dan/atau APBD Kabupaten/Kota	Kemen LHK, Pemerintah Provinsi, dan/atau Pemerintah Kabupaten/Kota						

NO	PROGRAM PRIORITAS	LOKASI	SUMBER PENDANAAN	INSTANSI PELAKSANA	PJM-1		PJM-2	PJM-3	PJM-4	PJM-5
					2023	2024	2025-2029	2030-2034	2035-2039	2040-2042
		Paser Utara, dan Kota Samarinda								
	PROGRAM PERUBAHAN FUNGSI DAN PERUNTUKAN KAWASAN HUTAN Perubahan peruntukan Kawasan Hutan Produksi menjadi Kawasan Perikanan (KHP/IK)	Kabupaten Kutai Kartanegara dan Kabupaten Berau	APBN, APBD Provinsi, dan/atau APBD Kabupaten/Kota	Kemen LHK, Pemerintah Provinsi, dan/atau Pemerintah Kabupaten/Kota						
	PROGRAM PERUBAHAN FUNGSI DAN PERUNTUKAN KAWASAN HUTAN Perubahan peruntukan Kawasan Hutan Produksi menjadi Kawasan Permukiman (KHP/PM)	Kabupaten Kutai Kartanegara, Kabupaten Berau, Kabupaten Kutai Timur, Kabupaten Penajam Paser Utara, dan Kota Samarinda	APBN, APBD Provinsi, dan/atau APBD Kabupaten/Kota	Kemen LHK, Pemerintah Provinsi, dan/atau Pemerintah Kabupaten/Kota						
2.2.	Perwujudan Kawasan Perkebunan Rakyat									
	PROGRAM PENGELOLAAN HUTAN Pelaksanaan Rehabilitasi di Luar Kawasan Hutan Negara: 1) Pembangunan hutan rakyat di luar kawasan hutan negara 2) Pembangunan penghijauan lingkungan di luar kawasan hutan negara 3) Penerapan teknik konservasi tanah dan air hutan dan lahan 4) Pengembangan perbenihan untuk rehabilitasi lahan 5) Pengembangan teknologi rehabilitasi hutan dan lahan	Kabupaten Penajam Paser Utara	APBN, APBD Provinsi, dan/atau sumber lain yang sah	Kemen LHK, Dishut Provinsi, Pelaku Usaha, dan/atau Masyarakat						
2.3.	Perwujudan Kawasan Pertanian									
	PROGRAM PENYEDIAAN DAN PENGEMBANGAN SARANA PERTANIAN Pengawasan Peredaran Sarana Pertanian: Pengawasan Mutu, Penyediaan dan Peredaran Benih Pengelolaan Sumber Daya Genetik (SDG) Hewan, Tumbuhan, dan Mikro Organisme Kewenangan Provinsi	seluruh Wilayah Kabupaten/Kota	APBN, APBD Provinsi, dan/atau sumber lain yang sah	Kementan, DPTPH Provinsi, Dinas Perkebunan (Disbun) Provinsi, Dinas Peternakan dan Kesehatan Hewan (Dister KH) Provinsi, Pelaku Usaha, dan/atau Masyarakat						

NO	PROGRAM PRIORITAS	LOKASI	SUMBER PENDANAAN	INSTANSI PELAKSANA	PJM-1		PJM-2	PJM-3	PJM-4	PJM-5
					2023	2024	2025-2029	2030-2034	2035-2039	2040-2042
	PROGRAM PERUBAHAN FUNGSI DAN PERUNTUKAN KAWASAN HUTAN Perubahan fungsi Kawasan Pertanian menjadi Kawasan Konservasi (P/KS)	Kabupaten Kutai Kartanegara, Kabupaten Kutai Barat, dan Kabupaten Mahakam Ulu	APBN, APBD Provinsi, dan/atau APBD Kabupaten/Kota	Kemen LHK, Pemerintah Provinsi, dan/atau Pemerintah Kabupaten/Kota						
	PROGRAM PERUBAHAN FUNGSI DAN PERUNTUKAN KAWASAN HUTAN Perubahan fungsi Kawasan Pertanian menjadi Kawasan Hutan Produksi (P/KHP)	Kabupaten Berau	APBN, APBD Provinsi, dan/atau APBD Kabupaten/Kota	Kemen LHK, Pemerintah Provinsi, dan/atau Pemerintah Kabupaten/Kota						
2.4.	Perwujudan Kawasan Perikanan									
	<p>PROGRAM PENGELOLAAN PERIKANAN TANGKAP Pengelolaan Penangkapan Ikan di Wilayah Laut Sampai Dengan 12 Mil:</p> <ol style="list-style-type: none"> 1) Penyediaan data dan informasi sumber daya ikan 2) Penyediaan prasarana usaha perikanan tangkap 3) Penjaminan ketersediaan sarana usaha perikanan tangkap <p>Pengelolaan Penangkapan Ikan di Wilayah Sungai, Danau, Waduk, Rawa, dan Genangan Air Lainnya yang dapat Diusahakan Lintas Kabupaten/Kota Dalam 1 (Satu) Daerah Provinsi:</p> <ol style="list-style-type: none"> 1) Penyediaan data dan informasi sumber daya ikan 2) Penyediaan prasarana usaha perikanan tangkap 3) Penjaminan ketersediaan sarana usaha perikanan tangkap <p>PROGRAM PENGELOLAAN PERIKANAN BUDI DAYA Pengelolaan Pembudidayaan Ikan di Laut:</p> <ol style="list-style-type: none"> 1) Penyediaan prasarana pembudidayaan ikan di laut 	<ol style="list-style-type: none"> 1. Perairan Pesisir Selat Makassar dan Laut Sulawesi; 2. Pulau Maratua dan Muara Berau di Kabupaten Berau; 3. Muara Mahakam di Kabupaten Kutai Kartanegara; 4. Teluk Sangkulirang dan Tanjung Mangkalihat di Kabupaten Kutai Timur; 5. Teluk Bontang di Kota Bontang; 6. Kabupaten Paser, Kabupaten Kutai Kartanegara, Kabupaten Berau, Kabupaten Kutai Barat, Kabupaten Kutai Timur, Kabupaten Penajam Paser Utara, Kota Balikpapan, dan Kota Bontang; 7. Teluk Adang di Kabupaten Paser; 8. Pantai Babulu, Pantai Api-Api, dan Teluk Balikpapan di Kabupaten Penajam Paser Utara; 	APBN, APBD Provinsi, dan/atau sumber lain yang sah	Kemen KP, DKP Provinsi, Pelaku Usaha, dan/atau Masyarakat						

NO	PROGRAM PRIORITAS	LOKASI	SUMBER PENDANAAN	INSTANSI PELAKSANA	PJM-1		PJM-2	PJM-3	PJM-4	PJM-5
					2023	2024	2025-2029	2030-2034	2035-2039	2040-2042
	<p>2) Penyediaan prasarana pembudidayaan ikan di air payau dan air tawar yang penggunaan sumber dayanya lebih efisien apabila dilakukan oleh daerah provinsi dan/atau manfaat atau dampak negatifnya lintas daerah kabupaten/kota</p> <p>3) Penjaminan ketersediaan sarana pembudidayaan ikan di laut</p> <p>4) Penyediaan sarana pembudidayaan ikan di air payau dan air tawar yang penggunaan sumber dayanya lebih efisien apabila dilakukan oleh daerah provinsi dan/atau manfaat atau dampak negatifnya lintas daerah kabupaten/kota</p> <p>5) Pengelolaan kesehatan ikan dan lingkungan budidaya di laut dan lintas daerah kabupaten/kota</p> <p>6) Pembinaan dan pemantauan pembudidayaan ikan di laut dan di kawasan konservasi yang dikelola oleh pemerintah daerah provinsi</p> <p>7) Pengembangan, pemanfaatan dan perlindungan lahan untuk pembudidayaan ikan lintas daerah kabupaten/kota dalam 1 (satu) daerah provinsi</p> <p>Pengelolaan Pembudidayaan Ikan di Perairan Darat:</p> <p>1) Penyediaan prasarana pembudidayaan ikan di air payau dan air tawar yang penggunaan sumber dayanya lebih efisien apabila dilakukan oleh daerah provinsi dan/atau manfaat atau dampak negatifnya lintas daerah kabupaten/kota</p> <p>2) Penyediaan sarana pembudidayaan ikan di air payau dan air tawar yang penggunaan sumber dayanya lebih efisien apabila dilakukan oleh daerah provinsi dan/atau</p>	<p>9. Pulau Balang Teluk Balikpapan di Kabupaten Penajam Paser Utara dan Kota Balikpapan;</p> <p>10. Pantai Manggar dan Pantai Lamaru di Kota Balikpapan;</p> <p>11. Tanjung Manukmanukan, Pulau Badak-Badak, dan Pulau Selokia di Kota Bontang;</p> <p>12. Tanjung Pakul di Kota Bontang dan Teluk Pandan di Kabupaten Kutai Kartanegara;</p> <p>13. Pulau Miang Besar dan Tanjung Mangkalihat di Kabupaten Kutai Timur; dan</p> <p>14. Pulau Balikukup, Tababinga, Tanjung Pandan dan Tanjung Batu, Tanjung Karangtigau, dan Teluk Pulau Maratua di Kabupaten Berau.</p>								

NO	PROGRAM PRIORITAS	LOKASI	SUMBER PENDANAAN	INSTANSI PELAKSANA	PJM-1		PJM-2	PJM-3	PJM-4	PJM-5
					2023	2024	2025-2029	2030-2034	2035-2039	2040-2042
	<p>manfaat atau dampak negatifnya lintas daerah kabupaten/kota</p> <p>PROGRAM PENGOLAHAN DAN PEMASARAN HASIL PERIKANAN Penyediaan dan Penyaluran Bahan Baku Industri Pengolahan Ikan dalam 1 (Satu) Daerah Provinsi:</p> <ol style="list-style-type: none"> 1) Pemetaan dan pemantauan kebutuhan bahan baku usaha pengolahan/distribusi ikan lintas daerah kabupaten/kota dalam 1 (satu) daerah provinsi 2) Pemberian insentif dan fasilitasi bagi pelaku usaha perikanan lintas daerah kabupaten/kota dalam 1 (satu) daerah provinsi 3) Pengembangan sistem informasi manajemen logistik ikan lintas daerah kabupaten/kota dalam 1 (satu) daerah provinsi <p>PROGRAM PENGENDALIAN PENCEMARAN DAN/ATAU KERUSAKAN LINGKUNGAN HIDUP Penanggulangan Pencemaran dan/atau Kerusakan Lingkungan Hidup:</p> <ol style="list-style-type: none"> 1) Pengisolasian pencemaran dan/atau kerusakan lingkungan hidup 2) Penghentian pencemaran dan/atau kerusakan lingkungan hidup <p>Pengembangan dan Pengelolaan Kawasan Perikanan Budi Daya oleh Pelaku Usaha dan/atau Masyarakat</p>									
2.5.	Perwujudan Kawasan Pertambangan dan Energi									
2.4.1.	Perwujudan Kawasan Pertambangan Minyak dan Gas Bumi									

NO	PROGRAM PRIORITAS	LOKASI	SUMBER PENDANAAN	INSTANSI PELAKSANA	PJM-1		PJM-2	PJM-3	PJM-4	PJM-5
					2023	2024	2025-2029	2030-2034	2035-2039	2040-2042
	<p>PROGRAM PENGELOLAAN PERTAMBANGAN MINYAK DAN GAS BUMI Pengembangan lapangan minyak</p> <p>Pengembangan dan Pengelolaan Kawasan Pertambangan Minyak dan Gas Bumi oleh Pelaku Usaha dan/atau Masyarakat</p>	<p>1. Perairan Teluk Balikpapan, Perairan Muara Mahakam, dan Perairan Pesisir Selat Makassar dan Laut Sulawesi.</p> <p>2. Lapangan Gendola, Maha, Gandang, Gehem, dan Bangka (Indonesia <i>Deepwater Development Project/IDD</i>) di Perairan Pesisir Selat Makassar dan Laut Sulawesi.</p>	APBN, APBD Provinsi, dan/atau sumber lain yang sah	Kemen ESDM, Kemen LHK, Dinas ESDM Provinsi, DLH Provinsi, Pelaku Usaha, dan/atau Masyarakat						
2.4.2.	Perwujudan Kawasan Pembangkitan Tenaga Listrik									
	<p>PROGRAM PENGELOLAAN KETENAGALISTRIKAN Penatausahaan Izin Usaha Penyediaan Tenaga Listrik Non Badan Usaha Milik Negara dan Penjualan Tenaga Listrik serta Penyewaan Jaringan kepada Penyedia Tenaga Listrik dalam Daerah Provinsi: Penatausahaan Izin Operasi yang Fasilitas Instalasinya dalam Daerah Provinsi Penganggaran untuk Kelompok Masyarakat Tidak Mampu, Pembangunan Sarana Penyediaan Tenaga Listrik Belum Berkembang, Daerah Terpencil dan Perdesaan:</p> <p>1) Pembangunan sarana penyediaan tenaga listrik belum berkembang, daerah terpencil dan perdesaan</p> <p>2) Penyedia solar sel bagi masyarakat kampung</p> <p>Pengembangan dan Pengelolaan Kawasan Pembangkit Tenaga Listrik oleh Pelaku Usaha dan/atau Masyarakat</p>	Kabupaten Paser, Kabupaten Kutai Kartanegara, Kabupaten Berau, Kabupaten Kutai Barat, Kabupaten Kutai Timur, Kota Balikpapan, Kota Samarinda, dan Kota Bontang	APBN, APBD Provinsi, dan/atau sumber lain yang sah	Kemen ESDM, Dinas ESDM Provinsi, Pelaku Usaha, dan/atau Masyarakat						
2.6.	Perwujudan Kawasan Peruntukan Industri									

NO	PROGRAM PRIORITAS	LOKASI	SUMBER PENDANAAN	INSTANSI PELAKSANA	PJM-1		PJM-2	PJM-3	PJM-4	PJM-5
					2023	2024	2025-2029	2030-2034	2035-2039	2040-2042
	<p>PROGRAM PERENCANAAN DAN PEMBANGUNAN INDUSTRI Penyusunan, Penerapan dan Evaluasi Rencana Pembangunan Industri Provinsi:</p> <ol style="list-style-type: none"> 1) Penyusunan rencana pembangunan industri provinsi 2) Koordinasi, sinkronisasi, dan pelaksanaan kebijakan percepatan pengembangan, penyebaran dan perwilayahan industri 3) Koordinasi, sinkronisasi, dan pelaksanaan pembangunan sumber daya industri 4) Koordinasi, sinkronisasi, dan pelaksanaan pembangunan sarana dan prasarana industri 5) Koordinasi, sinkronisasi, dan pelaksanaan pemberdayaan industri dan peran serta masyarakat <p>PROGRAM PENGENDALIAN IZIN USAHA INDUSTRI Penerbitan Izin Usaha Industri (IUI), Izin Perluasan Usaha Industri (IPUI), Izin Usaha Kawasan Industri (IUKI), dan Izin Perluasan Kawasan Industri (IPKI) Kewenangan Provinsi:</p> <p>PROGRAM PENGENDALIAN PENCEMARAN DAN/ATAU KERUSAKAN LINGKUNGAN HIDUP Penanggulangan Pencemaran dan/atau Kerusakan Lingkungan Hidup:</p> <ol style="list-style-type: none"> 1) Pengisolasian pencemaran dan/atau kerusakan lingkungan hidup 2) Penghentian pencemaran dan/atau kerusakan lingkungan hidup 	seluruh Wilayah Kabupaten/Kota serta Perairan Pesisir Selat Makassar di Kota Bontang	APBN, APBD Provinsi, dan/atau sumber lain yang sah	Kemenperin, Disperindag UKM Provinsi, DLH Provinsi, Pelaku Usaha, dan/atau Masyarakat						

NO	PROGRAM PRIORITAS	LOKASI	SUMBER PENDANAAN	INSTANSI PELAKSANA	PJM-1		PJM-2	PJM-3	PJM-4	PJM-5
					2023	2024	2025-2029	2030-2034	2035-2039	2040-2042
	Pengembangan dan Pengelolaan Kawasan Peruntukan Industri oleh Pelaku Usaha dan/atau Masyarakat									
2.7.	Perwujudan Kawasan Pariwisata									
	<p>PROGRAM PENINGKATAN DAYA TARIK DESTINASI PARIWISATA</p> <p>Pengelolaan Daya Tarik Wisata Provinsi:</p> <ol style="list-style-type: none"> 1) Penetapan daya tarik wisata unggulan provinsi 2) Perancangan dan perencanaan pengembangan daya tarik wisata unggulan provinsi 3) Pengembangan daya tarik wisata unggulan provinsi <p>Pengelolaan Kawasan Strategis Pariwisata Provinsi:</p> <ol style="list-style-type: none"> 1) Penetapan kawasan strategis pariwisata provinsi 2) Perencanaan kawasan strategis pariwisata provinsi 3) Pengembangan kawasan strategis pariwisata provinsi 4) Pengadaan/pemeliharaan/rehabilitasi sarana dan prasarana dalam pengelolaan kawasan strategis pariwisata provinsi 5) Pemberdayaan masyarakat dalam pengelolaan kawasan strategis pariwisata provinsi 6) Penerapan destinasi pariwisata berkelanjutan dalam pengelolaan kawasan strategis pariwisata provinsi <p>Pengelolaan Destinasi Pariwisata Provinsi:</p> <ol style="list-style-type: none"> 1) Penetapan destinasi pariwisata provinsi 2) Perencanaan destinasi pariwisata provinsi 3) Pengembangan destinasi pariwisata provinsi 	seluruh Wilayah Kabupaten/Kota serta Perairan Pesisir Selat Makassar dan Laut Sulawesi	APBN, APBD Provinsi, dan/atau sumber lain yang sah	Kemenparkraf, Dispar Provinsi, Dinas PUPRPERA Provinsi, Pelaku Usaha, dan/atau Masyarakat						

NO	PROGRAM PRIORITAS	LOKASI	SUMBER PENDANAAN	INSTANSI PELAKSANA	PJM-1		PJM-2	PJM-3	PJM-4	PJM-5
					2023	2024	2025-2029	2030-2034	2035-2039	2040-2042
	<p>4) Pengadaan/pemeliharaan/rehabilitasi sarana dan prasarana dalam pengelolaan destinasi pariwisata provinsi</p> <p>5) Pemberdayaan masyarakat dalam pengelolaan destinasi pariwisata provinsi</p> <p>6) Penerapan destinasi pariwisata berkelanjutan dalam pengelolaan destinasi pariwisata provinsi</p> <p>PROGRAM PENGEMBANGAN EKONOMI KREATIF MELALUI PEMANFAATAN DAN PERLINDUNGAN HAK KEKAYAAN INTELEKTUAL Penyediaan Sarana dan Prasarana Kota Kreatif:</p> <p>1) Layanan penyediaan sarana dan prasarana kota kreatif</p> <p>2) Perluasan pasar produk kreatif baik di pasar ekspor maupun pasar domestik</p> <p>PROGRAM PENGEMBANGAN SUMBER DAYA PARIWISATA DAN EKONOMI KREATIF Pelaksanaan Peningkatan Kapasitas Sumber Daya Manusia Pariwisata dan Ekonomi Kreatif Tingkat Lanjutan:</p> <p>Pengembangan dan Pengelolaan Kawasan Pariwisata oleh Pelaku Usaha dan/atau Masyarakat</p>									
2.8.	Perwujudan Kawasan Permukiman									
	<p>PROGRAM PENGEMBANGAN PERMUKIMAN Penyelenggaraan Infrastruktur pada Permukiman di Kawasan Strategis Daerah Provinsi:</p> <p>1) Pembangunan dan pengembangan infrastruktur kawasan permukiman di kawasan strategis daerah provinsi</p>	seluruh Wilayah Kabupaten/Kota dan Perairan Pesisir Selat Makassar dan Laut Sulawesi	APBN, APBD Provinsi, dan/atau sumber lain yang sah	Kemen PUPR, Dinas PUPRPERA Provinsi, Pelaku Usaha, dan/atau Masyarakat						

NO	PROGRAM PRIORITAS	LOKASI	SUMBER PENDANAAN	INSTANSI PELAKSANA	PJM-1		PJM-2	PJM-3	PJM-4	PJM-5
					2023	2024	2025-2029	2030-2034	2035-2039	2040-2042
	<p>PROGRAM PENANGANAN BENCANA Perlindungan Sosial Korban Bencana Alam dan Sosial Provinsi: 1) Penyediaan tempat penampungan pengungsi</p> <p>PROGRAM PENGEMBANGAN KAWASAN TRANSMIGRASI Pengembangan Satuan Permukiman pada Tahap Pematapan: Penguatan infrastruktur sosial, ekonomi dan kelembagaan dalam rangka pematapan satuan permukiman</p>									
2.9.	Perwujudan Kawasan Transportasi									
	<p>PROGRAM PENGELOLAAN PELAYARAN Penetapan Rencana Induk dan DLKR/DLKP untuk Pelabuhan Penyeberangan: Pembangunan dan Penerbitan Izin Pembangunan dan Pengoperasian Pelabuhan Penyeberangan: 1) Pembangunan pelabuhan penyeberangan 2) Pengoperasian dan pemeliharaan/rehabilitasi pelabuhan penyeberangan</p> <p>PROGRAM PENGELOLAAN PELAYARAN Penetapan Rencana Induk dan Daerah Lingkungan Kerja (DLKR)/Daerah Lingkungan Kepentingan (DLKP) Pelabuhan Utama: Pembangunan, Penerbitan Izin Pembangunan dan Pengoperasian Pelabuhan Utama: 1) Pembangunan pelabuhan utama 2) Pengoperasian dan pemeliharaan pelabuhan utama</p> <p>Penerbitan Izin Pekerjaan Pengerukan di Wilayah Perairan Pelabuhan Utama:</p>	seluruh Wilayah Kabupaten/Kota serta Perairan Pesisir Selat Makassar dan Laut Sulawesi	APBN, APBD Provinsi, APBD Kabupaten/Kota, dan/atau sumber lain yang sah	Kemenhub, Dishub Provinsi, Dishub Kabupaten/Kota, Pelaku Usaha, dan/atau Masyarakat						

NO	PROGRAM PRIORITAS	LOKASI	SUMBER PENDANAAN	INSTANSI PELAKSANA	PJM-1		PJM-2	PJM-3	PJM-4	PJM-5
					2023	2024	2025-2029	2030-2034	2035-2039	2040-2042
	3) Pelaksanaan fungsi pemerintahan dan perusahaan pelabuhan perikanan PROGRAM PENGELOLAAN PENERBANGAN Pengembangan bandar udara pengumpul									
2.10.	Perwujudan Kawasan Pertahanan dan Keamanan									
	PROGRAM PENGEMBANGAN PERTAHANAN DAN KEAMANAN Peningkatan dan pengembangan infrastruktur pendukung kawasan pertahanan dan keamanan	Kabupaten Berau dan Perairan Pesisir Laut Sulawesi	APBN	Kemenhan, TNI dan/atau Polri						
III.	PERWUJUDAN KAWASAN STRATEGIS PROVINSI									
31.1.	Perwujudan Kawasan Strategis Provinsi (KSP) dari Sudut Kepentingan Pertumbuhan Ekonomi									
	PROGRAM PENATAAN BANGUNAN DAN LINGKUNGAN Penyelenggaraan Penataan Bangunan dan Lingkungan di Kawasan Strategis Daerah Provinsi dan Lintas Daerah Kabupaten/Kota: 1) Penyusunan rencana, kebijakan, strategi dan teknis sistem penataan bangunan dan lingkungan di kawasan strategis daerah provinsi dan lintas daerah kabupaten/kota 2) Penataan bangunan dan lingkungan 3) Pemeliharaan bangunan dan lingkungan 4) Pemberdayaan masyarakat dalam penataan bangunan dan lingkungan PROGRAM PENGEMBANGAN PERMUKIMAN Penyelenggaraan Infrastruktur pada Permukiman di Kawasan Strategis Provinsi: Pembangunan dan pengembangan infrastruktur kawasan permukiman di kawasan strategis daerah provinsi PROGRAM PENGENDALIAN PENCEMARAN DAN/ATAU KERUSAKAN LINGKUNGAN HIDUP	1. kawasan industri di Kota Bontang dan Kabupaten Kutai Kartanegara; 2. kawasan industri Maloy di Kabupaten Kutai Timur; 3. kawasan industri Kariangau dan Buluminung di Kota Balikpapan dan Kabupaten Penajam Paser Utara.	APBN, APBD Provinsi, dan/atau sumber lain yang sah	Kemenperin, Kemen PUPR, Badan Perencanaan Pembangunan Daerah (Bappeda) Provinsi, Disperindag UKM Provinsi, DLH Provinsi, Dinas PUPRPERA Provinsi, Pelaku Usaha, PDAM, dan/atau Masyarakat						

NO	PROGRAM PRIORITAS	LOKASI	SUMBER PENDANAAN	INSTANSI PELAKSANA	PJM-1		PJM-2	PJM-3	PJM-4	PJM-5
					2023	2024	2025-2029	2030-2034	2035-2039	2040-2042
	<p>Penanggulangan Pencemaran dan/atau Kerusakan Lingkungan Hidup:</p> <ol style="list-style-type: none"> 1) Pengisolasian pencemaran dan/atau kerusakan lingkungan hidup 2) Penghentian pencemaran dan/atau kerusakan lingkungan hidup <p>PROGRAM PERENCANAAN DAN PEMBANGUNAN INDUSTRI Penyusunan, penerapan dan evaluasi rencana pembangunan industri Provinsi</p> <p>Pengembangan dan Pengelolaan Kawasan Peruntukan Industri oleh Pelaku Usaha dan/atau Masyarakat</p> <p>PROGRAM PENGEMBANGAN UMKM Pengembangan Usaha Kecil dengan Orientasi Peningkatan Skala Usaha Menjadi Usaha Menengah: Produksi dan pengolahan, pemasaran, sumber daya manusia, serta desain dan teknologi</p> <p>Pengembangan dan Pengelolaan Kawasan Peruntukan Industri oleh Pelaku Usaha dan/atau Masyarakat</p>									
	<p>PROGRAM PENGELOLAAN SUMBER DAYA EKONOMI UNTUK KEDAULATAN DAN KEMANDIRIAN PANGAN Penyediaan Infrastruktur dan Seluruh Pendukung Kemandirian Pangan pada berbagai Sektor sesuai Kewenangan Daerah Provinsi:</p> <ol style="list-style-type: none"> 1) Penyediaan infrastruktur lumbung pangan 2) Penyediaan infrastruktur pendukung kemandirian pangan lainnya 3) Koordinasi dan sinkronisasi dalam rangka penyediaan infrastruktur logistik 	Kawasan Sentra Pertanian di Kabupaten Paser dan Kabupaten Penajam Paser Utara.	APBN, APBD Provinsi, dan/atau sumber lain yang sah	Kementan, DPTPH Provinsi, Dister KH Provinsi, Pelaku Usaha, dan/atau Masyarakat						

NO	PROGRAM PRIORITAS	LOKASI	SUMBER PENDANAAN	INSTANSI PELAKSANA	PJM-1		PJM-2	PJM-3	PJM-4	PJM-5
					2023	2024	2025-2029	2030-2034	2035-2039	2040-2042
	<p>PROGRAM PENANGANAN KERAWANAN PANGAN Penyusunan Peta Kerentanan dan Ketahanan Pangan kewenangan Provinsi: Penyusunan, pemutakhiran dan analisis peta ketahanan dan kerentanan pangan provinsi dan kabupaten/kota Penanganan Kerawanan Pangan Kewenangan Provinsi: Pelaksanaan pengadaan, pengelolaan, dan penyaluran cadangan pangan pada kerawanan pangan yang mencakup lebih dari 1 (satu) daerah kabupaten/kota dalam 1 (satu) daerah provinsi Pengembangan dan Pengelolaan Kawasan Pertanian oleh Pelaku Usaha dan/atau Masyarakat</p>									
	<p>PROGRAM PENATAAN BANGUNAN DAN LINGKUNGAN Penyelenggaraan Penataan Bangunan dan Lingkungan di Kawasan Strategis Daerah Provinsi dan Lintas Daerah Kabupaten/Kota: 1) Penyusunan rencana, kebijakan, strategi dan teknis sistem penataan bangunan dan lingkungan di kawasan strategis daerah provinsi dan lintas daerah kabupaten/kota 2) Penataan bangunan dan lingkungan 3) Pemeliharaan bangunan dan lingkungan 4) Pemberdayaan masyarakat dalam penataan bangunan dan lingkungan PROGRAM PENGEMBANGAN PERMUKIMAN Penyelenggaraan Infrastruktur pada Permukiman di Kawasan Strategis Provinsi:</p>	kawasan perdagangan dan jasa di Kota Samarinda	APBN, APBD Provinsi, dan/atau sumber lain yang sah	Kemenperin, Kemen PUPR, Badan Perencanaan Pembangunan Daerah (Bappeda) Provinsi, Disperindag UKM Provinsi, DLH Provinsi, Dinas PUPRPERA Provinsi, Pelaku Usaha, PDAM, dan/atau Masyarakat						

NO	PROGRAM PRIORITAS	LOKASI	SUMBER PENDANAAN	INSTANSI PELAKSANA	PJM-1		PJM-2	PJM-3	PJM-4	PJM-5
					2023	2024	2025-2029	2030-2034	2035-2039	2040-2042
	<p>Pembangunan dan pengembangan infrastruktur kawasan permukiman di kawasan strategis daerah provinsi</p> <p>PROGRAM PENGENDALIAN PENCEMARAN DAN/ATAU KERUSAKAN LINGKUNGAN HIDUP Penanggulangan Pencemaran dan/atau Kerusakan Lingkungan Hidup:</p> <ol style="list-style-type: none"> 1) Pengisolasian pencemaran dan/atau kerusakan lingkungan hidup 2) Penghentian pencemaran dan/atau kerusakan lingkungan hidup <p>Pengembangan dan Pengelolaan Kawasan Peruntukan Industri oleh Pelaku Usaha dan/atau Masyarakat</p>									
31.2.	Perwujudan KSP dari Sudut Kepentingan Sosial Budaya									
	<p>PROGRAM PENGAKUAN KEBERADAAN MASYARAKAT HUKUM ADAT (MHA), KEARIFAN LOKAL DAN HAK MHA YANG TERKAIT DENGAN PPLH Pengakuan MHA dan Kearifan Lokal, Pengetahuan Tradisional dan Hak MHA yang terkait dengan PPLH: Peningkatan Kapasitas MHA dan Kearifan Lokal, Pengetahuan Tradisional dan Hak MHA yang terkait dengan PPLH:</p> <p>PROGRAM PENINGKATAN PENDIDIKAN, PELATIHAN DAN PENYULUHAN LINGKUNGAN HIDUP UNTUK MASYARAKAT Penyelenggaraan Pendidikan, Pelatihan, dan Penyuluhan Lingkungan Hidup untuk Lembaga Kemasyarakatan Tingkat Daerah Provinsi:</p>	<ol style="list-style-type: none"> 1. Kawasan Hutan Adat Hemaq Beniung di Kabupaten Kutai Barat 2. Kawasan Hutan Adat Mului di Kabupaten Paser 	<p>APBN, APBD Provinsi, dan/atau sumber lain yang sah</p>	<p>KLHK, Bappeda Provinsi, Badan Pengembangan Sumber Daya Manusia Provinsi, Dispar Provinsi, dan/atau Masyarakat</p>						

NO	PROGRAM PRIORITAS	LOKASI	SUMBER PENDANAAN	INSTANSI PELAKSANA	PJM-1		PJM-2	PJM-3	PJM-4	PJM-5
					2023	2024	2025-2029	2030-2034	2035-2039	2040-2042
	<ol style="list-style-type: none"> 1. Peningkatan kapasitas dan kompetensi sumber daya manusia bidang lingkungan hidup untuk lembaga kemasyarakatan 2. Penyelenggaraan penyuluhan dan kampanye lingkungan hidup tingkat daerah provinsi 3. Penumbuhan kesadaran keluarga dalam peningkatan kualitas kelestarian lingkungan hidup 									
31.3.	Perwujudan KSP dari Sudut Kepentingan Fungsi dan Daya Dukung Lingkungan Hidup									
	<p>PROGRAM KONSERVASI SUMBER DAYA ALAM HAYATI DAN EKOSISTEMNYA Perlindungan Tumbuhan dan Satwa Liar yang Tidak Dilindungi dan/atau Tidak Masuk dalam Lampiran (Appendix) CITES (Convention On International Trade In Endangered Species) untuk Kewenangan Daerah Provinsi: Pengelolaan Kawasan Bernilai Ekosistem Penting, Daerah Penyangga Kawasan Suaka Alam dan Kawasan Pelestarian Alam:</p> <ol style="list-style-type: none"> 1. Pengendalian kerusakan dan pemeliharaan ekosistem lahan basah 2. Penguatan kapasitas dan pemberdayaan masyarakat di kawasan bernilai ekosistem penting kewenangan daerah provinsi 3. Pengelolaan daerah penyangga di kawasan bernilai ekosistem penting kewenangan daerah provinsi <p>PROGRAM PENGELOLAAN HUTAN PELAKSANAAN REHABILITASI DI LUAR KAWASAN HUTAN NEGARA:</p> <ol style="list-style-type: none"> 1) Pembangunan penghijauan lingkungan di luar kawasan hutan negara 2) Penerapan teknik konservasi tanah dan air hutan dan lahan 	<ol style="list-style-type: none"> 1. Danau Kaskade Mahakam di Kabupaten Kutai Kartanegara dan Kabupaten Kutai Barat; 2. Kawasan Teluk Balikpapan di Kabupaten Penajam Paser Utara dan Kota Balikpapan; 3. Kawasan Delta Mahakam di Kabupaten Kutai Kartanegara; 4. Kawasan Bentang Alam Karst Sangkulirang Mangkalihat di Kabupaten Kutai Timur dan Kabupaten Berau; 5. Kawasan Ekosistem Esensial Koridor Orang Utan Bentang Alam Wehea-Kelay di Kabupaten Kutai Timur dan Kabupaten Berau. 	APBN, APBD Provinsi, dan/atau sumber lain yang sah	KLHK, DLH Provinsi, Dishut Provinsi, DKP Provinsi, Pelaku Usaha, dan/atau Masyarakat						

NO	PROGRAM PRIORITAS	LOKASI	SUMBER PENDANAAN	INSTANSI PELAKSANA	PJM-1		PJM-2	PJM-3	PJM-4	PJM-5
					2023	2024	2025-2029	2030-2034	2035-2039	2040-2042
	<p>Pengelolaan Keanekaragaman Hayati Provinsi:</p> <ol style="list-style-type: none"> 1. Pengelolaan taman keanekaragaman hayati di luar kawasan hutan 2. Pengelolaan taman keanekaragaman hayati lainnya 3. Pengelolaan sarana dan prasarana keanekaragaman hayati <p>PROGRAM PENINGKATAN PENDIDIKAN, PELATIHAN DAN PENYULUHAN LINGKUNGAN HIDUP UNTUK MASYARAKAT</p> <p>Penyelenggaraan Pendidikan, Pelatihan, dan Penyuluhan Lingkungan Hidup untuk Lembaga KeMasyarakatan Tingkat Daerah Provinsi:</p> <ol style="list-style-type: none"> 1. Peningkatan kapasitas dan kompetensi sumber daya manusia bidang lingkungan hidup untuk lembaga kemasyarakatan 2. Penyelenggaraan penyuluhan dan kampanye lingkungan hidup tingkat daerah provinsi 3. Penumbuhan kesadaran keluarga dalam peningkatan kualitas kelestarian lingkungan hidup 									

GOVERNUR KALIMANTAN TIMUR,

ttd

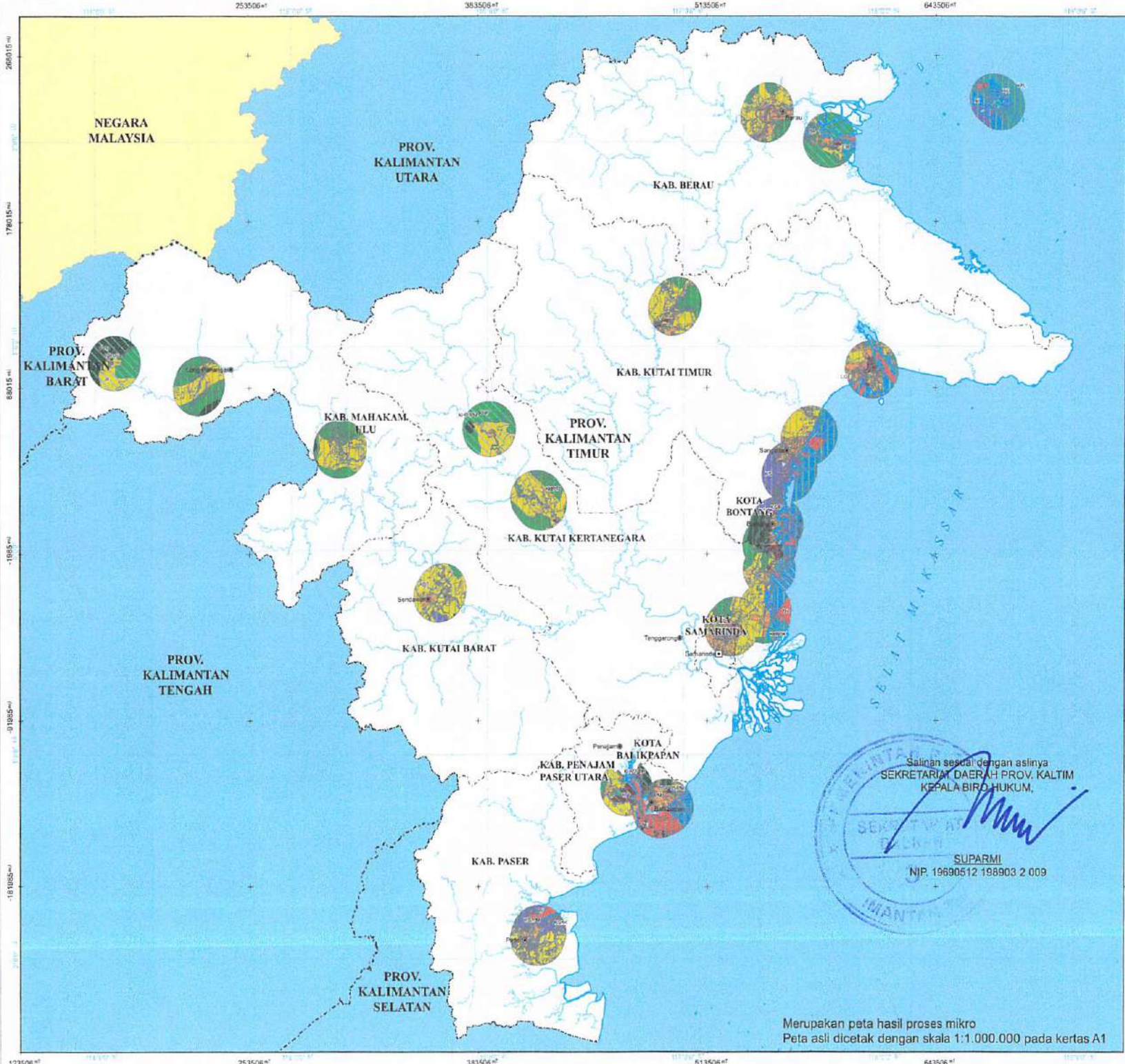
ISRAN NOOR

Salinan sesuai dengan aslinya
 SEKRETARIAT DAERAH PROV. KALTIM
 KEPALA BUREAU HUKUM

SUPARMI

NIP. 19690512 198903 2 009







**PEMERINTAH PROVINSI
KALIMANTAN TIMUR**

**LAMPIRAN XV
PERATURAN DAERAH PROVINSI KALIMANTAN TIMUR
NOMOR 1 TAHUN 2023
TENTANG
RENCANA TATA RUANG WILAYAH PROVINSI
KALIMANTAN TIMUR TAHUN 2023 - 2042
PETA KETENTUAN KHUSUS
RENCANA POLA RUANG KAWASAN
KESELAMATAN OPERASI PENERBANGAN**

U
SKALA 1:1.000.000



Proyeksi : Universal Transverse Mercator
Sistem Grid : Grid Geografis
Datum Horizontal : Datum WGS 1984
Datum Vertikal : Geoid EGM 2008

DIAGRAM LOKASI



KETERANGAN :

 Ibu Kota Provinsi	 Batas Negara	 Garis Pantai
 Ibu Kota Kabupaten/Kota	 Batas Provinsi	 Garis Pantai Rencana
	 Batas Kabupaten/Kota	

RENCANA POLA RUANG

KETENTUAN KHUSUS

	
---	---

SUMBER DATA DAN RWAYAT PETA

1. Peta RBI skala 1 : 250.000 BIG tahun 2017 yang diperbaharui dengan Citra Satelit SPOT 6 dan SPOT 7 tahun 2018 dan 2019
2. SK No. 82/WMEN/HC-PTL/K/PLA/21/10/2021 Tentang Perkembangan Pengukuran Kawasan Hutan Provinsi Kalimantan Timur
3. Peta RZWP/RTK Tahun 2021-2041 Skala 1 : 250.000 Peta Provinsi Kalimantan Timur No 2 Tahun 2021

Catatan:
Peta ini bukan referensi resmi mengenai garis-garis batas administrasi

Gubernur Kalimantan Timur,

ttd

ISRAN NOOR

Merupakan peta hasil proses mikro
Peta asli dicetak dengan skala 1:1.000.000 pada kertas A1





**PEMERINTAH PROVINSI
KALIMANTAN TIMUR**

**LAMPIRAN XVI
PERATURAN DAERAH PROVINSI KALIMANTAN TIMUR
NOMOR 1 TAHUN 2023
TENTANG
RENCANA TATA RUANG WILAYAH PROVINSI
KALIMANTAN TIMUR TAHUN 2023 - 2042**

**PETA KETENTUAN KHUSUS
RENCANA POLA RUANG KAWASAN
PERTANIAN PANGAN BERKELANJUTAN**

U SKALA 1:1.000.000



Proyeksi : Universal Transverse Mercator
Sistem Grid : Grid Geografis
Datum Horizontal : Datum WGS 1984
Datum Vertikal : Geoid EGM 2008

DIAGRAM LOKASI



KETERANGAN :

 Ibukota Pemerintahan	 Batas Administrasi	 Perairan
 Ibu Kota Provinsi	 Batas Negara	 Garis Pantai
 Ibu Kota Kabupaten/Kota	 Batas Provinsi	 Garis Pantai Rencana
	 Batas Kabupaten/Kota	

RENCANA POLA RUANG

 Kawasan Pertanian

KETENTUAN KHUSUS

 Kawasan Pertanian Pangan Berkelanjutan

Salinan sesuai dengan aslinya
SEKRETARIAT DAERAH PROV. KALTIM
KEPALA BIRO HUKUM,



SUPARMI
 NIP. 19690512 198903 2 009

SUMBER DATA DAN RIWAYAT PETA:

1. Peta RBI skala 1 : 250.000 BKG tahun 2017 yang diperbaharui dengan Citra Satelit SPOT 6 dan SPOT 7 tahun 2018 dan 2019
2. SK No.0628/MENKIN-PKTL/KU/PLA/2/10/2021 Tentang Perkembangan Penulisan Kawasan Hutan Provinsi Kalimantan Timur
3. Peta RZWP3K Tahun 2021-2041 Skala 1 : 250.000 Peres Provinsi Kalimantan Timur No 2 Tahun 2021

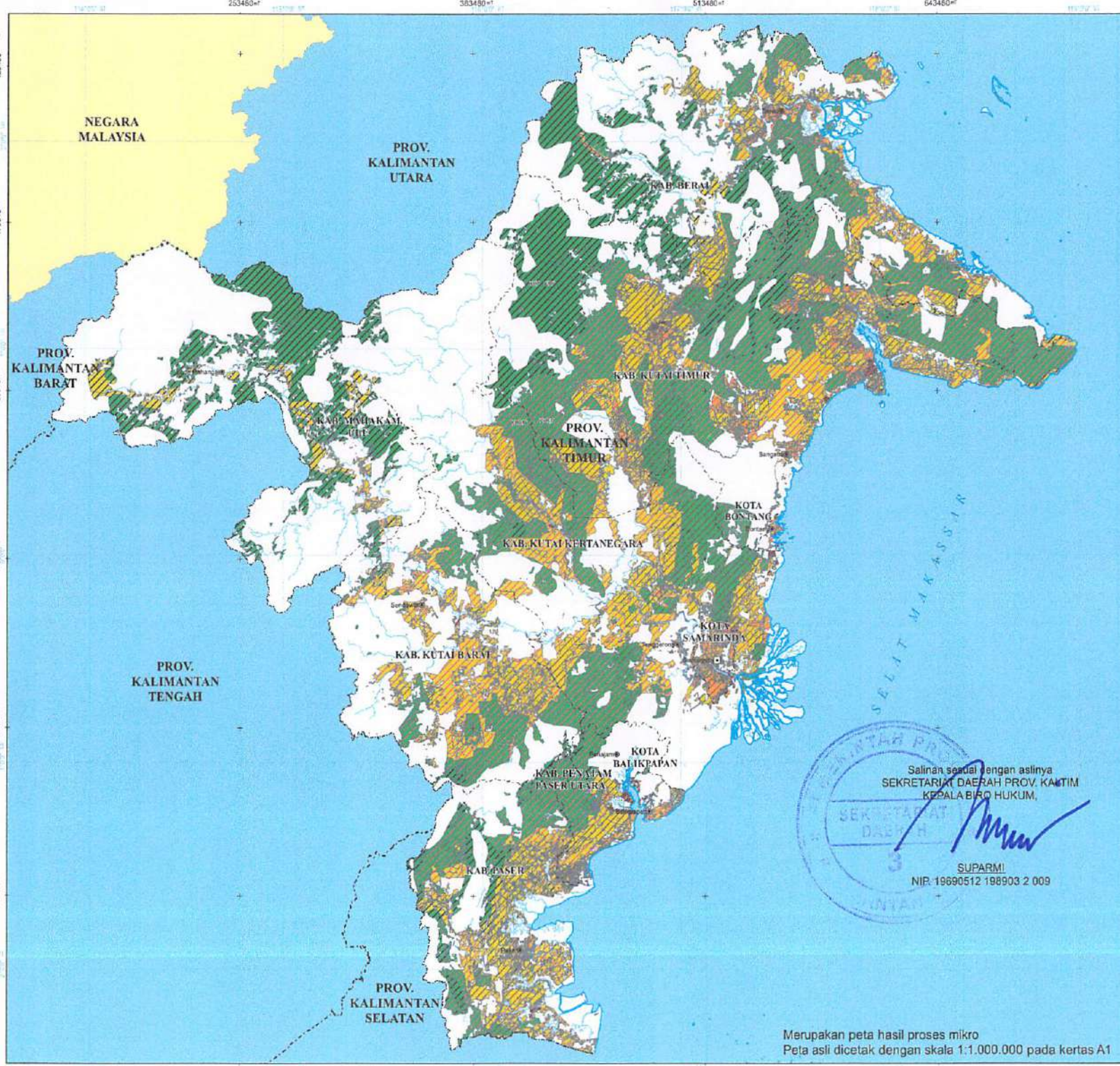
Catatan:
 Peta ini bukan referensi resmi mengenai garis-garis batas administrasi


Gubernur Kalimantan Timur,

ttd

ISRAN NOOR

Merupakan peta hasil proses mikro
 Peta asli dicetak dengan skala 1:1.000.000 pada kertas A1




**PEMERINTAH PROVINSI
KALIMANTAN TIMUR**

**LAMPIRAN XVII
PERATURAN DAERAH PROVINSI KALIMANTAN TIMUR
NOMOR 1 TAHUN 2023
TENTANG
RENCANA TATA RUANG WILAYAH PROVINSI
KALIMANTAN TIMUR TAHUN 2023 - 2042**

**PETA KETENTUAN KHUSUS
RENCANA POLA RUANG KAWASAN
RAWAN BENCANA**

U
 SKALA 1:1.000.000
 0 25 50 100 Km

Proyeksi : Universal Transverse Mercator
 Sistem Grid : Grid Geografis
 Datum Horizontal : Datum WGS 1984
 Datum Vertikal : Geoid EGM 2008

DIAGRAM LOKASI:



KETERANGAN :
 Ibukota Pemerintahan :  Ibu Kota Provinsi
 :  Ibu Kota Kabupaten/Kota
 Batas Administrasi :  Batas Negara
 :  Batas Provinsi
 :  Batas Kabupaten/Kota
 Perairan :  Garis Pantai
 :  Garis Pantai Rencana

RENCANA POLA RUANG
Kawasan Budi Daya

 Kawasan Hutan Produktif	 Kawasan Pertanian
 Kawasan Hutan Produktif/Kawasan Pertanian	 Kawasan Pertanian/Kawasan Hutan Produktif
 Kawasan Hutan Produktif/Kawasan Perumahan	 Kawasan Pertanian/Kawasan Konservasi
 Kawasan Hutan Produktif/Kawasan Perikanan	 Kawasan Perumahan
 Kawasan Hutan Produktif/Kawasan yang Memberikan Perlindungan terhadap Kawasan sekitarnya	 Kawasan Perumahan Industri
 Kawasan Hutan Produktif/Kawasan Konservasi	 Kawasan Pariwisata
 Kawasan Perkebunan Rakyat	 Kawasan Transportasi
 Kawasan Perikanan	 Kawasan Pertambangan dan Energi

KETENTUAN KHUSUS
Kawasan Rawan Bencana

 Rawan Bencana Banjir Tingkat Tinggi	 Rawan Bencana Kebakaran Hutan Tingkat Tinggi, Rawan Bencana Banjir Tingkat Tinggi
 Rawan Bencana Gempa Bumi Tingkat Sedang	 Rawan Bencana Kebakaran Hutan Tingkat Tinggi, Rawan Bencana Gempa Bumi Tingkat Sedang
 Rawan Bencana Gempa Bumi Tingkat Sedang, Rawan Bencana Banjir Tingkat Tinggi	 Rawan Bencana Kekeringan Tingkat Tinggi
 Rawan Bencana Gempa Bumi Tingkat Sedang, Rawan Bencana Kekeringan Tingkat Tinggi	 Rawan Bencana Longsor Tingkat Tinggi
 Rawan Bencana Gempa Bumi Tingkat Sedang, Rawan Bencana Kekeringan Tingkat Tinggi, Rawan Bencana Banjir Tingkat Tinggi	 Rawan Bencana Longsor Tingkat Tinggi, Rawan Bencana Gempa Bumi Tingkat Sedang, Rawan Bencana Kekeringan Tingkat Tinggi
 Rawan Bencana Kebakaran Hutan Tingkat Tinggi	 Rawan Bencana Longsor Tingkat Tinggi, Rawan Bencana Kekeringan Tingkat Tinggi

Salinan sesuai dengan aslinya
 SEKRETARIAT DAERAH PROV. KALIMANTAN TIMUR
 KEPALA BIRO HUKUM,

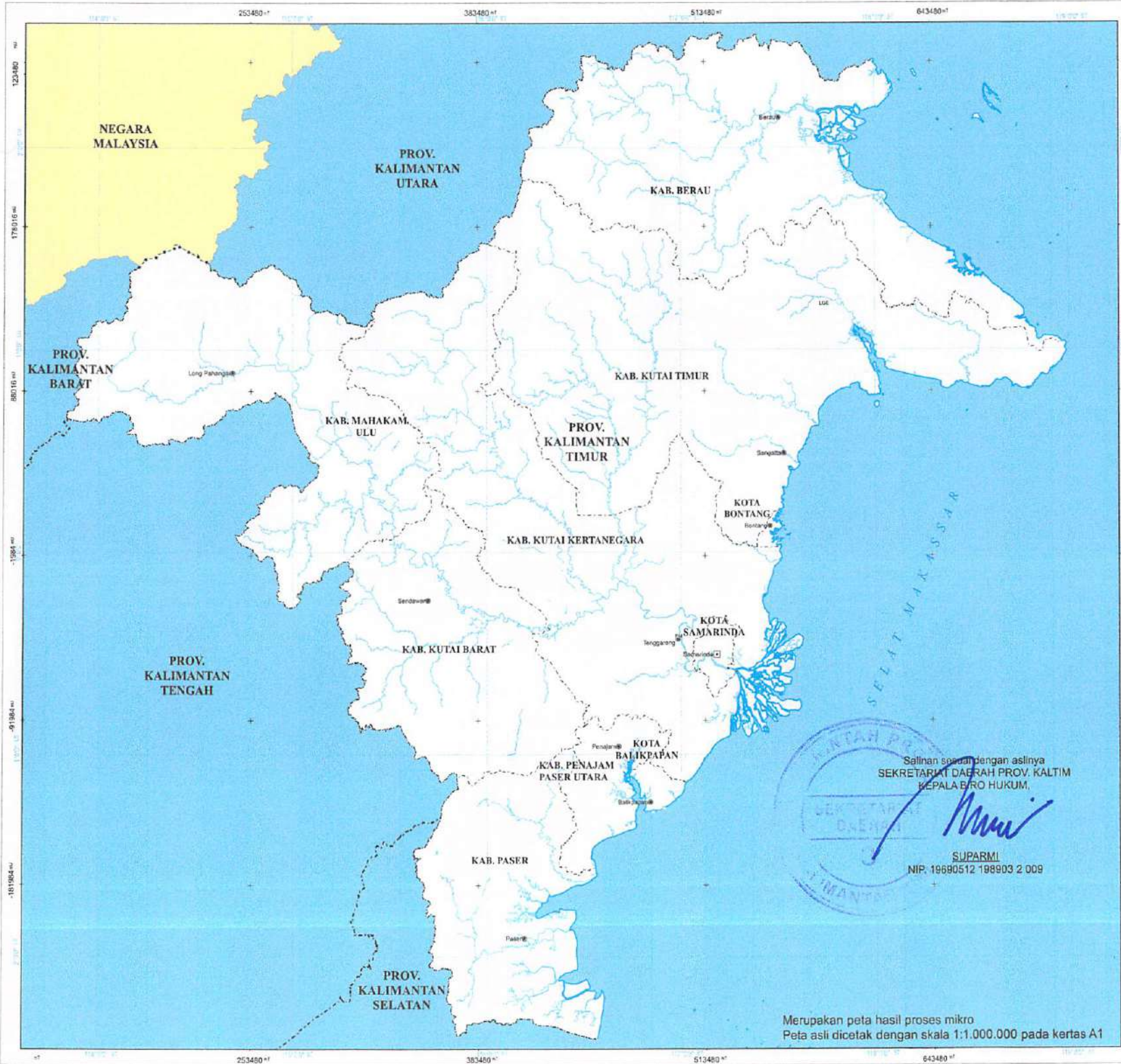
 SUPARMI
 NIR. 19690512 198903 2 009

SUMBER DATA DAN RIWAYAT PETA:
 1. Peta RBI skala 1 : 250.000 BIG tahun 2017 yang diperbaharui dengan Citra Satelit SPOT 6 dan SPOT 7 tahun 2018 dan 2019
 2. SK No. 862/SK/2019/PT/KAL/PLA/2/2021 Tentang Perkembangan Pengukuhan Kawasan Hutan Provinsi Kalimantan Timur
 3. Peta RZWPOR tahun 2021-2041 Skala 1 : 250.000 Perda Provinsi Kalimantan Timur No 2 Tahun 2021

Catatan:
 Peta ini bukan referensi resmi mengenai garis-garis batas administrasi

Gubernur Kalimantan Timur,
 ttd
 ISRAN NOOR

Merupakan peta hasil proses mikro
 Peta asli dicetak dengan skala 1:1.000.000 pada kertas A1



**LAMPIRAN XVIII
PERATURAN DAERAH PROVINSI KALIMANTAN TIMUR
NOMOR 1 TAHUN 2023
TENTANG
RENCANA TATA RUANG WILAYAH PROVINSI
KALIMANTAN TIMUR TAHUN 2023 - 2042**

**PETA KETENTUAN KHUSUS
RENCANA POLA RUANG KAWASAN
CAGAR BUDAYA**

U SKALA 1:1.000.000
 0 25 50 100 Km

Proyeksi : Universal Transverse Mercator
 Sistem Grid : Grid Geografis
 Datum Horizontal : Datum WGS 1984
 Datum Vertikal : Geoid EGM 2008

DIAGRAM LOKASI



KETERANGAN :
 Ibukota Pemerintahan
 ■ Ibu Kota Provinsi
 ● Ibu Kota Kabupaten/Kota
 Batas Administrasi
 - - - Batas Negara
 - - - Batas Provinsi
 - - - Batas Kabupaten/Kota
 Perairan
 ~~~ Garis Pantai  
 ~~~ Garis Pantai Rencana

RENCANA POLA RUANG
 LGE Kawasan Lindung Geologi
 HR Kawasan Pertukinan

KETENTUAN KHUSUS
Kawasan Cagar Budaya
 ■ Istana Pasir Balangcong dan Masjid Balangcong
 ■ Istana Kutai Tenggara
 ■ Istana Gunung Tabur
 ■ Keraton Simbalik
 ■ Situs Kutai Purba

Salinan sesuai dengan aslinya
SEKRETARIAT DAERAH PROV. KALTIM
KEPALA BIRO HUKUM,

SUPARMI
 NIP. 19680512 198903 2 009

SUMBER DATA DAN RIWAYAT PETA:
 1. Peta RBI skala 1 : 250.000 B40 tahun 2017 yang diperbaharui dengan Citra Satelit SPOT 6 dan SPOT 7 tahun 2018 dan 2019
 2. SK No 6628/MENLH-PR-PTUK/PLA/210/2021 Tentang Perkenbangan Pengukuhan Kawasan Hutan Provinsi Kalimantan Timur
 3. Peta RDWP3K Tahun 2021-2041 Skala 1 : 250.000 Perda Provinsi Kalimantan Timur No 2 Tahun 2021

Catatan:
 Peta ini bukan referensi resmi mengenai garis-garis batas administrasi

Gubernur Kalimantan Timur,

ttd


ISRAN NOOR

Merupakan peta hasil proses mikro
 Peta asli dicetak dengan skala 1:1.000.000 pada kertas A1



**LAMPIRAN XIX
PERATURAN DAERAH PROVINSI KALIMANTAN TIMUR
NOMOR 1 TAHUN 2023
TENTANG
RENCANA TATA RUANG WILAYAH PROVINSI
KALIMANTAN TIMUR TAHUN 2023 - 2042**

**PETA KETENTUAN KHUSUS
RENCANA POLA RUANG KAWASAN
RESAPAN AIR**



Proyeksi : Universal Transverse Mercator
 Sistem Grid : Grid Geografis
 Datum Horizontal : Datum WGS 1984
 Datum Vertikal : Geoid EGM 2008

DIAGRAM LOKASI



KETERANGAN :
 □ Ibu Kota Pemerintahan
 □ Ibu Kota Provinsi
 ● Ibu Kota Kabupaten/Kota
 - - - Batas Administrasi
 - - - Batas Negara
 - - - Batas Provinsi
 - - - Batas Kabupaten/Kota
 - - - Perairan
 - - - Garis Pantai
 - - - Garis Pantai Rencana

RENCANA POLA RUANG

Kawasan Lindung
 Kawasan yang Memberikan Perlindungan terhadap Kawasan Buduhannya
 - K1 Kawasan Konservasi
 - LQF Kawasan Lindung Geologi
 - TM Kawasan Ekosistem Mangrove
 - P2 Kawasan Perlindungan Sempit

Kawasan Budi Daya
 - P Kawasan Pertanian
 - IRI Kawasan Perikanan Industri
 - W Kawasan Perikanan
 - PM Kawasan Perumahan
 - TR Kawasan Transportasi

KETENTUAN KHUSUS

Kawasan Resapan Air
 Kawasan Resapan Air

Salinan sesuai dengan aslinya
SEKRETARIAT DAERAH PROV. KALTIM
KEPALA BIRO HUKUM

SUPARMI
 NIP. 19690512 198903 2 009

SUMBER DATA DAN RIWAYAT PETA:
 1. Peta RBI skala 1 : 250.000 BIG tahun 2017 yang diperbaharui dengan Citra Satelit SPOT 5 dan SPOT 7 tahun 2018 dan 2019
 2. SK No. 6628/MENLHK/PKLT/KU/PLA/21/02/2021 Tentang Perkembangan Pengukuhan Kawasan Hutan Niyawa Kalimantan Timur
 3. Peta RZWP3K Tahun 2021-2041 Skala 1 : 250.000 Perda Provinsi Kalimantan Timur no 2 Tahun 2021

Catatan:
 Peta ini bukan referensi resmi mengenai garis-garis batas administrasi

Gubernur Kalimantan Timur,

ttd


ISRAN NOOR

Merupakan peta hasil proses mikro
 Peta asli dicetak dengan skala 1:1.000.000 pada kertas A1



LAMPIRAN XX
PERATURAN DAERAH PROVINSI KALIMANTAN TIMUR
NOMOR 1 TAHUN 2023
TENTANG
RENCANA TATA RUANG WILAYAH PROVINSI
KALIMANTAN TIMUR TAHUN 2023 - 2042

PETA KETENTUAN KHUSUS
RENCANA POLA RUANG KAWASAN
SEMPADAN



Proyeksi : Universal Transverse Mercator
 Sistem Grid : Grid Geografis
 Datum Horizontal : Datum WGS 1984
 Datum Vertikal : Geoid EGM 2008

DIAGRAM LOKASI



KETERANGAN :
 Ibukota Pemerintahan : *
 Ibu Kota Provinsi : *
 Ibu Kota Kabupaten/Kota : *
 Batas Administrasi : - - -
 Batas Negara : - - -
 Batas Provinsi : - - -
 Batas Kabupaten/Kota : - - -
 Perairan : ~~~~~
 Garis Pantai : ~~~~~
 Garis Pantai Rencana : ~~~~~

RENCANA POLA RUANG

Kawasan Lindung

| | | | |
|-------|--------------------------------------|-------|--|
| KK-01 | Kawasan Konservasi | KK-02 | Kawasan yang Memerlukan Perlindungan terhadap Kawasan Bawahannya |
| KK-03 | Kawasan Konservasi Kawasan Perikanan | KK-03 | Kawasan Lindung Geologi |
| KK-04 | Kawasan Konservasi Kawasan Pertanian | KK-04 | Kawasan Ekosistem Mangrove |
| KK-05 | Kawasan Konservasi Kawasan Perikanan | KK-05 | Kawasan Perancangan Konservasi di Laut |

Kawasan Budi Daya

| | | | |
|--------|---|--------|--------------------------------|
| KKB-01 | Kawasan Hutan Produksi | KKB-06 | Kawasan Perambangan dan Energi |
| KKB-02 | Kawasan Hutan Produksi Kawasan Perikanan | KKB-07 | Kawasan Perumahan Industri |
| KKB-03 | Kawasan Hutan Produksi Kawasan Perikanan | KKB-08 | Kawasan Perumahan |
| KKB-04 | Kawasan Hutan Produksi Kawasan Perikanan | KKB-09 | Kawasan Perumahan |
| KKB-05 | Kawasan Hutan Produksi Kawasan yang Memerlukan Perlindungan terhadap Kawasan Bawahannya | KKB-10 | Kawasan Transportasi |
| KKB-06 | Kawasan Perikanan | KKB-11 | Kawasan Perikanan dan Kelautan |

KETENTUAN KHUSUS

Kawasan Sempadan

| | |
|-------|---|
| KS-01 | Sempadan Pantai |
| KS-02 | Sempadan Sungai |
| KS-03 | Sempadan Situ, Danau, Embung, dan Waduk |
| KS-04 | Sempadan Pipa Kabel |

SUMBER DATA DAN RIWAYAT PETA:
 1. Peta RBI skala 1 : 250.000 BIG tahun 2017 yang diperbaharui dengan Citra Satelit SPOT 5 dan SPOT 7 tahun 2018 dan 2019
 2. SK No. 8229/MEM/2018/PK/PL/UMPLA/2/10/2021 Tentang Perkembangan Pengakuan Kawasan Hutan Provinsi Kalimantan Timur
 3. Peta RZWPWK Tahun 2021-2041 Skala 1 : 250.000 Perda Provinsi Kalimantan Timur No 2 Tahun 2021

Catatan:
 Peta ini bukan referensi resmi mengenai garis-garis batas administrasi

Salinan sesuai dengan aslinya
SEKRETARIAT DAERAH PROV. KALTIM
KEPALA BIRO HUKUM,

SUPARMI
 NIP. 19690512 198903 2 009

Merupakan peta hasil proses mikro
 Peta asli dicetak dengan skala 1:1.000.000 pada kertas A1

Gubernur Kalimantan Timur,

 ttd
ISRAN NOOR



**PEMERINTAH PROVINSI
KALIMANTAN TIMUR**

LAMPIRAN XXI
PERATURAN DAERAH PROVINSI KALIMANTAN TIMUR
NOMOR 1 TAHUN 2023
TENTANG
RENCANA TATA RUANG WILAYAH PROVINSI
KALIMANTAN TIMUR TAHUN 2023 - 2042

PETA KETENTUAN KHUSUS
RENCANA POLA RUANG KAWASAN
PERTAHANAN DAN KEAMANAN

U SKALA 1:1.000.000
0 25 50 100 Km

Proyeksi : Universal Transverse Mercator
Sistem Grid : Grid Geografis
Datum Horizontal : Datum WGS 1984
Datum Vertikal : Geoid EGM 2008



KETERANGAN :
 Ibukota Pemerintahan (square with star)
 Ibu Kota Provinsi (square with star)
 Ibu Kota Kabupaten/Kota (square with star)
 Batas Administrasi (dashed line)
 Batas Negara (dotted line)
 Batas Provinsi (dashed line)
 Batas Kabupaten/Kota (dotted line)
 Perairan (blue wavy line)
 Garis Pantai (blue wavy line)
 Garis Pantai Rencana (blue wavy line)

RENCANA POLA RUANG
Kawasan Lindung
 Sa Badan Air
 PTL Kawasan yang Memberikan Perlindungan terhadap Kawasan sekitarnya
Kawasan Budi Daya
 PD Kawasan Perumahan
 P Pertanian
 PI Kawasan Perikanan Industri
 PT Kawasan Perikanan
 TR Kawasan Perikanan

KETENTUAN KHUSUS
 Kawasan Pertahanan dan Keamanan

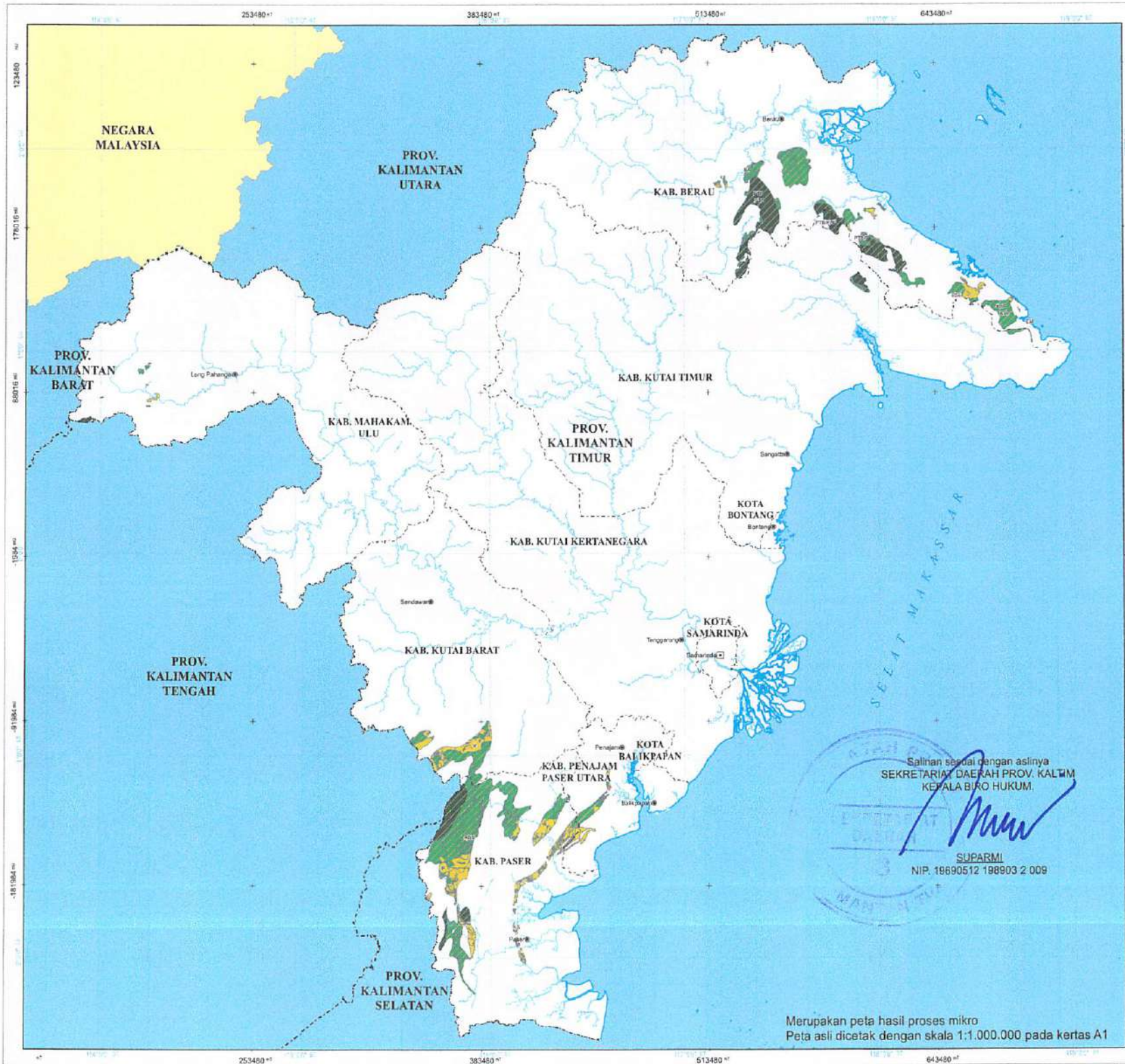
Salinan sesuai dengan aslinya
 SEKRETARIAT DAERAH PROV. KALTIM
 KEPALA BIRO HUKUM,
 SUPARMI
 NIP. 19690512 198903 2 009

SUMBER DATA DAN RUMAH PETA
 1. Peta RBI skala 1:250.000 tahun 2017 yang diperbaharui dengan Cara Satek SPOT 6 dan SPOT 7 tahun 2018 dan 2019
 2. SK No. 6626/MENLHK-PK/PL/PLA/210/2021 Tentang Perkembangan Pengujian Kawasan Hutan Provinsi Kalimantan Timur
 3. Peta RZWPST Tahun 2021-2041 Skala 1:250.000 Penda Provinsi Kalimantan Timur No 2 Tahun 2021

Catatan:
 Peta ini bukan referensi resmi mengenai garis-garis batas administrasi

Gubernur Kalimantan Timur,
 ttd
 ISRAN NOOR

Merupakan peta hasil proses mikro
 Peta asli dicetak dengan skala 1:1.000.000 pada kertas A1





**PEMERINTAH PROVINSI
KALIMANTAN TIMUR**

**LAMPIRAN XXII
PERATURAN DAERAH PROVINSI KALIMANTAN TIMUR
NOMOR 1 TAHUN 2023
TENTANG
RENCANA TATA RUANG WILAYAH PROVINSI
KALIMANTAN TIMUR TAHUN 2023 - 2042**

**PETA KETENTUAN KHUSUS
RENCANA POLA RUANG KAWASAN KARST**

U
SKALA 1:1.000.000
0 25 50 100 Km

Proyeksi : Universal Transverse Mercator
Sistem Grid : Grid Geografis
Datum Horizontal : Datum WGS 1984
Datum Vertikal : Geoid EGM 2008

DIAGRAM LOKASI



KETERANGAN :

| | | |
|-------------------------|----------------------|----------------------|
| Ibu Kota Pemerintahan | Batas Administrasi | Perairan |
| Ibu Kota Provinsi | Batas Negara | Garis Pantai |
| Ibu Kota Kabupaten/Kota | Batas Provinsi | Garis Pantai Rencana |
| | Batas Kabupaten/Kota | |

RENCANA POLA RUANG

| | |
|--|----------------------------|
| Badan Air | Kawasan Konservasi |
| Kawasan yang Memberikan Perlindungan terhadap Kawasan Bawahannya | Kawasan Hutan Adat |
| Kawasan yang Memberikan Perlindungan terhadap Kawasan Bawahannya | Kawasan Lindung Geologi |
| Kawasan yang Memberikan Perlindungan terhadap Kawasan Bawahannya | Kawasan Ekowisata Mangrove |
| Kawasan yang Memberikan Perlindungan terhadap Kawasan Bawahannya | |

Kawasan Budi Daya

| | |
|--|---------------------------------|
| Kawasan Hutan Produktif | Kawasan Perikanan |
| Kawasan Hutan Produktif/Kawasan Permukiman | Kawasan Perkelapa |
| Kawasan Hutan Produktif/Kawasan Pertanian | Kawasan Permukiman |
| Kawasan Pertanian | Kawasan Pertambangan dan Energi |
| Kawasan Pertanian/Kawasan Hutan Produktif | |

KETENTUAN KHUSUS

| |
|---------------|
| Kawasan Karst |
|---------------|

Salinan sesuai dengan aslinya
SEKRETARIAT DAERAH PROV. KALIM
KEPALA BIRO HUKUM,



SUPARMI
NIP. 19690512 198903 2 009

SUMBER DATA DAN RIWAYAT PETA:
1. Peta RBI skala 1 : 250.000 BHO tahun 2017 yang diperbaharui dengan Citra Satelit SPOT 6 dan SPOT 7 tahun 2018 dan 2019
2. SK No. 6628/MENLHK-PR/2021 Tentang Perkembangan Pengukuhan Kawasan Hutan Provinsi Kalimantan Timur
3. Peta RZWPWK Tahun 2021-2041 Skala 1 : 250.000 Pada Provinsi Kalimantan Timur No 2 Tahun 2021

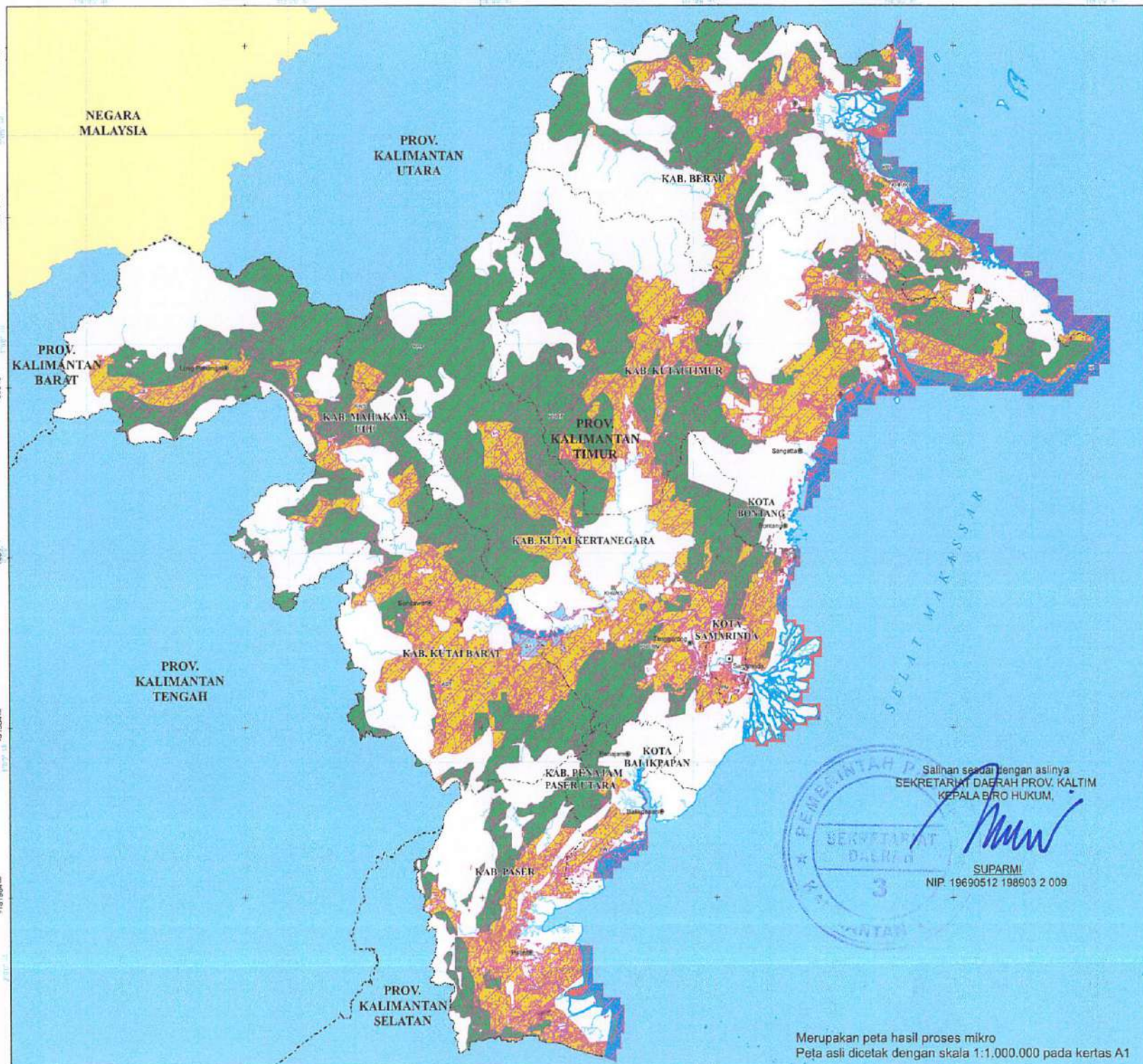
Catatan:
Peta ini bukan referensi resmi mengenai garis-garis batas administrasi


Gubernur Kalimantan Timur,

ttd

ISRAN NOOR

Merupakan peta hasil proses mikro
Peta asli dicetak dengan skala 1:1.000.000 pada kertas A1




**PEMERINTAH PROVINSI
KALIMANTAN TIMUR**
**LAMPIRAN XXIII
PERATURAN DAERAH PROVINSI KALIMANTAN TIMUR
NOMOR 1 TAHUN 2023
TENTANG
RENCANA TATA RUANG WILAYAH PROVINSI
KALIMANTAN TIMUR TAHUN 2023 - 2042**

**PETA KETENTUAN KHUSUS
RENCANA POLA RUANG KAWASAN
PERTAMBANGAN MINERAL DAN BATUBARA**
 SKALA 1:1.000.000
 0 25 50 100 Km

Proyeksi : Universal Transverse Mercator
 Sistem Grid : Grid Geografis
 Datum Horizontal : Datum WGS 1984
 Datum Vertikal : Geoid EGM 2008



KETERANGAN :
 Ibukota Pemerintahan : Ibu Kota Provinsi
 Batas Administrasi : Batas Negara, Batas Provinsi, Batas Kabupaten/Kota
 Perairan : Garis Pantai, Garis Pantai Rencana

RENCANA POLA RUANG
Kawasan Lindung
 BA Bedan Air, KAWAS LINDUNG GEOLG, KAWAS PERENCANAAN KONSERVASI D LAUT
Kawasan Budi Daya
 KAWAS Hutan Produktif, KAWAS Hutan Produktif/Kawasan Perikanan, KAWAS Hutan Produktif/Kawasan Permukiman, KAWAS Hutan Produktif/Kawasan Perikanan, KAWAS Hutan Produktif/Kawasan Konservasi, KAWAS Permukiman, KAWAS Perumahan Industri, KAWAS Pertanian, KAWAS Pertanian/Kawasan Hutan Produktif, KAWAS Pertanian/Kawasan Konservasi, KAWAS Perikanan, KAWAS Perikanan, KAWAS Perikanan Rakyat

KETENTUAN KHUSUS
 Kawasan Pertambangan Mineral dan Batubara
 Salinan sesuai dengan aslinya
 SEKRETARIAT DAERAH PROV. KALTIM
 KEPALA BIRO HUKUM,

 SUPARMI
 NIP. 19690512 198903 2 009

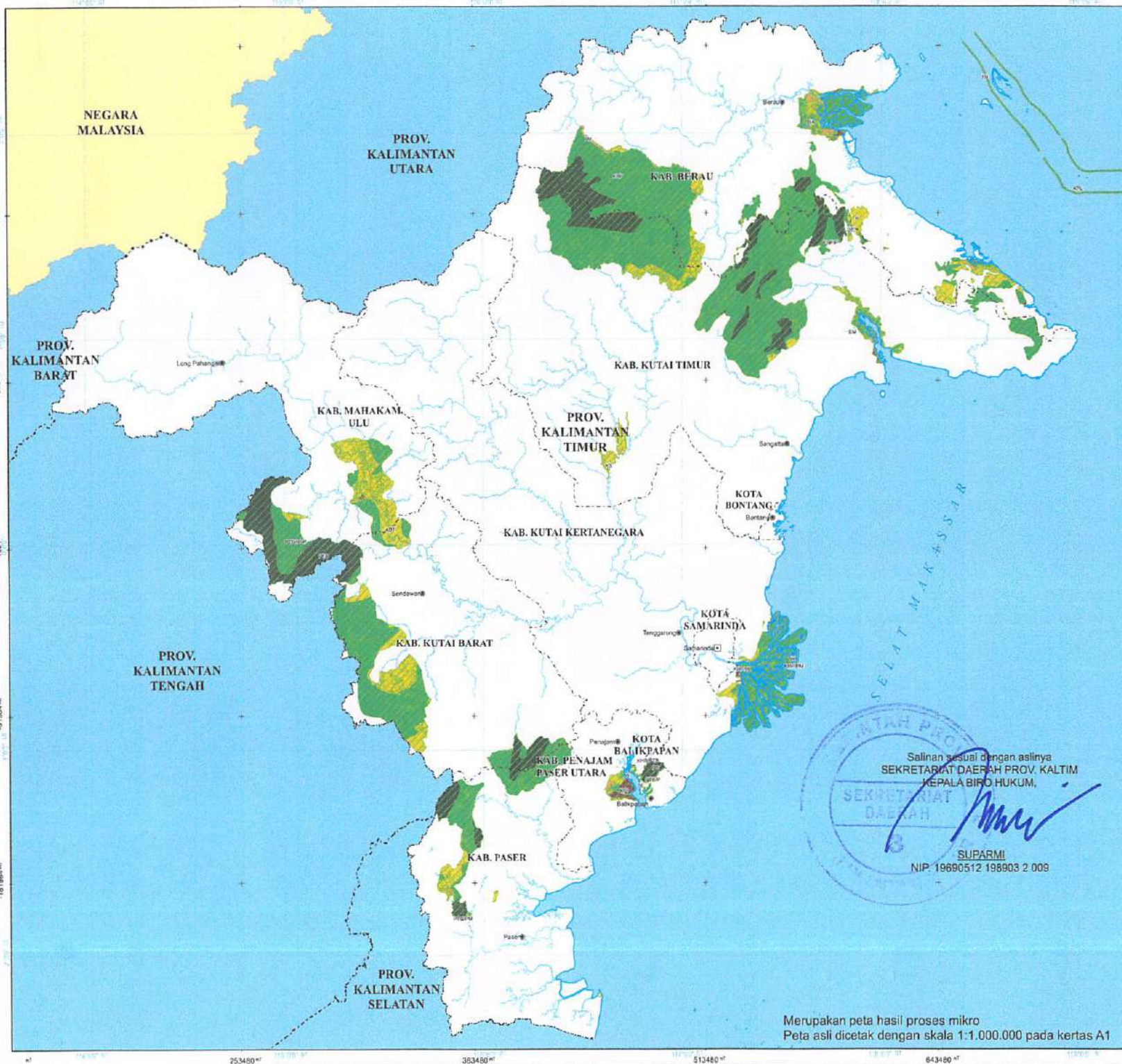
SUMBER DATA DAN REWAYAT PETA:
 1. Peta RBI skala 1 : 250.000 BIG tahun 2017 yang diperbaharui dengan Citra Satelit SPOT 6 dan SPOT 7 tahun 2018 dan 2019
 2. SK No. 8628/MENLHK/PT/KL/PLA.2/10/2021 Tertang Perkembangan Pengukuran Kawasan Hutan Provinsi Kalimantan Timur
 3. Peta RZWPJK Tahun 2021-2041 Skala 1 : 250.000 Peta Provinsi Kalimantan Timur No 2 Tahun 2021

Catatan:
 Peta ini bukan referensi resmi mengenai garis batas administrasi
 Gubernur Kalimantan Timur,
 ttd
 ISRAN NOOR

Salinan sesuai dengan aslinya
 SEKRETARIAT DAERAH PROV. KALTIM
 KEPALA BIRO HUKUM,

 SUPARMI
 NIP. 19690512 198903 2 009

Merupakan peta hasil proses mikro
 Peta asli dicetak dengan skala 1:1.000.000 pada kertas A1





**PEMERINTAH PROVINSI
KALIMANTAN TIMUR**

**LAMPIRAN XXIV
PERATURAN DAERAH PROVINSI KALIMANTAN TIMUR
NOMOR 1 TAHUN 2023
TENTANG
RENCANA TATA RUANG WILAYAH PROVINSI
KALIMANTAN TIMUR TAHUN 2023 - 2042**

**PETA KETENTUAN KHUSUS
RENCANA POLA RUANG KAWASAN
MIGRASI SATWA**

SKALA 1:1.000.000



DIAGRAM LOKASI



Proyeksi : Universal Transverse Mercator
 Sistem Grid : Grid Geografis
 Datum Horizontal : Datum WGS 1984
 Datum Vertikal : Geoid EGM 2008

KETERANGAN :

| | | |
|---|--|--|
|  Ibu Kota Pemerintah |  Batas Administrasi |  Perairan |
|  Ibu Kota Provinsi |  Batas Negara |  Garis Pantai Rencana |
|  Ibu Kota Kabupaten/Kota |  Batas Provinsi |  Batas Kabupaten/Kota |

RENCANA POLA RUANG

| | |
|--|---|
|  Badan Air |  Kawasan Perlindungan Seluas |
|  Kawasan Konservasi |  Kawasan Ekosistem Mangrove |
|  Kawasan yang Memberikan Perlindungan terhadap Kawasan Bawahannya |  Kawasan Hutan Adat |
|  Kawasan yang Memberikan Perlindungan terhadap Kawasan Bawahannya |  Kawasan Lindung Geologi |
|  Kawasan yang Memberikan Perlindungan terhadap Kawasan Bawahannya |  Kawasan Pencatatan Konservasi di Laut |
|  Kawasan yang Memberikan Perlindungan terhadap Kawasan Bawahannya |  Kawasan Permukiman |
|  Kawasan yang Memberikan Perlindungan terhadap Kawasan Bawahannya |  Kawasan Perkotaan |
|  Kawasan yang Memberikan Perlindungan terhadap Kawasan Bawahannya |  Kawasan Pariwisata |
|  Kawasan yang Memberikan Perlindungan terhadap Kawasan Bawahannya |  Kawasan Pertambangan dan Energi |
|  Kawasan yang Memberikan Perlindungan terhadap Kawasan Bawahannya |  Kawasan Transportasi |
|  Kawasan yang Memberikan Perlindungan terhadap Kawasan Bawahannya |  Kawasan Perindustrian |
|  Kawasan yang Memberikan Perlindungan terhadap Kawasan Bawahannya |  Kawasan Pertanian |

KETENTUAN KHUSUS

| |
|---|
|  Kawasan Migrasi Satwa |
|---|

SUMBER DATA DAN URWAWAY PETA:
 1. Peta RBI skala 1 : 250.000 BIG tahun 2017 yang diperbaharui dengan Citra Satelit SPOT 6 dan SPOT 7 tahun 2018 dan 2019
 2. SK No. 6228/KM/2018/PT/2018/PLA/21/02/2018 Tentang Perkembangan Pengakuan Kawasan Hutan Provinsi Kalimantan Timur
 3. Peta RZWP-RTM Tahun 2021-2041 Skala 1 : 250.000 Peta Provinsi Kalimantan Timur No 2 Tahun 2021

Salinan sesuai dengan aslinya
SEKRETARIAT DAERAH PROV. KALTIM
 KEPALA BIRO HUKUM,

SUPARMI
 NIP. 19690512 198903 2 009

Merupakan peta hasil proses mikro
 Peta asli dicetak dengan skala 1:1.000.000 pada kertas A1

Gubernur Kalimantan Timur,

ttd

ISRAN NOOR